FICHAS/5 - TÉRMINO MUNICIPAL DE PUNTAGORDA

FICHA: 88

Denominación: Margen derecha del Barranco del Roque XXII

Tipología:

Yacimiento Nº 22 (Cueva natural de habitación)

Este yacimiento arqueológico se encuentra algo más desplazada respecto al extremo izquierdo de la cueva descrita anteriormente y, por tanto, más cercana a la cabecera del barranco. Se localiza en la parte alta de las laderas de la margen derecha del Barranco del Roque. Se sitúa en la cota altitudinal de los 340 metros.

La cueva natural presenta unas buenas condiciones de habitabilidad en cuanto a sus dimensiones, luminosidad, exposición y protección contra las inclemencias del tiempo. No obstante, la altura desciende rápidamente hacia el fondo, de tal forma que hasta la mitad se puede estar erguido En el fondo se aprecian rezumes de agua.

La boca de la cueva está expuesta hacia el oeste. La altura media se sitúa en torno a los 2 metros y decrece progresivamente de mitad hacia el fondo. La anchura en la entrada es de 12 metros. La profundidad máxima ronda los 20 metros.

La cueva ha sido reutilizada en la época histórica, si bien de forma esporádica, especialmente por las manadas de cabras que aún recorren estas laderas.

El interés de este yacimiento arqueológico es alto, a pesar de que aparecen una serie de agujeros que, con toda probabilidad, fueron realizados por expoliadores. A pesar de todo, aún conserva una buena capa sedimentaria y se descubrieron infinidad de restos prehispánicos en superficie, entre los que destacan algunos fragmentos de cerámica, piezas líticas, fragmentos óseos machacados y restos malacológicos

Localización:

Isla: La Palma Municipio: Puntagorda

Ubicación:

Este yacimiento arqueológico se encuentra algo más desplazada respecto al extremo izquierdo de la cueva descrita anteriormente y, por tanto, más cercana a la cabecera del barranco. Se localiza en la parte alta de las laderas de la margen derecha del Barranco del Roque. Se sitúa en la cota altitudinal de los 340 metros.

Coordenadas UTM: 207997 Y: 3183661 Z:

Longitud: 17 ° 59 ' 24.0W "

Latitud: 28 ° 44 ' 50.5N "

Altitud: 340 mts.

Delimitación:

Ecogeografía:

Bosques termófilos y cardonal-tabaibal

Datos Arqueológicos:

Se trata de una cueva natural de habitación con capacidad para albergar a 6-8 benahoaritas.

Contexto Material:

Conserva una buena capa sedimentaria y se descubrieron infinidad de restos prehispánicos en superficie, entre los que destacan algunos fragmentos de cerámica, piezas líticas, fragmentos óseos machacados y restos malacológicos

Documentación:

Categoría Información:

Fichas Relacionadas:

Estado de Conservación:

Niveles de Riesgo: Los niveles de riesgo actuales son bajos ya que unicamente es frecuentada por las manadas de cabras que aún recorren estas laderas.

Estado de conservación General:

La cueva ha sido reutilizada en la época histórica, si bien de forma esporádica, especialmente por las manadas de cabras que aún recorren estas laderas. Aparecen una serie de agujeros que, con toda probabilidad, fueron realizados por expoliador

Propuesta Patrimonial:

El interés de este yacimiento arqueológico es alto. Realización de sondeos para comprobar si su estratigrafía es lo suficientemente interesante como para plantear una exacavación en extensión.

Historial de Intervenciones:

Autor	Fecha Inicio	Fecha Final	Estado	Tipo Intervención
Felipe Jorge Pais Pais	6 de agosto 2003			Carta Arqueológica de Puntagorda, (CICOP), 2003, Inédita

Situación Jurídica:

Régimen de Propiedad: Este yacimiento se encuentra en propiedad privada

Razón: Puntagorda

Domicilio: Puntagorda

Teléfono:

Datos Administrativos:

Expediente BIC: No

Nº Expediente: Nº Archivo:

Nº Anotación Reg. Regional: Nº Anotación Reg. Nacional:

Inventario: Felipe Jorge Pais Pais: Carta Arqueológica de Puntagorda (Campaña 2003), CICOP, Inédita

Nº de Ficha:

Incoación del Expediente:

Fecha: Publicación en BOC:

FICHA: 89

Denominación: Margen derecha del Barranco del Roque XXIII

Tipología:

Yacimiento Nº 23 (Dos cuevas naturales de habitación)

Estos yacimientos arqueológicos se encuentran a escasos metros del extremo izquierdo de la gran cueva descrita anteriormente y, por ello, más desplazada hacia la cabecera del barranco. Se localiza en la parte alta de la margen derecha del Barranco del Roque. Se sitúa en la cota altitudinal de los 335 metros y a un nivel algo más bajo que la cavidad anterior.

Las cuevas presentan unas aceptables condiciones de habitabilidad a pesar de sus reducidas dimensiones y los afloramientos de la roca madre, aunque son luminosas, abrigadas y están bien protegidas contra las inclemencias del tiempo.

Una de las cuevas tiene una boca expuesta hacia el sur. La altura apenas si alcanza el metro. La anchura es de 3,50 metros y la profundidad también llega a 3,50 metros.

Esta cueva ha sido intensamente reutilizada en la época histórica y en su parte derecha se conserva una pequeña cavidad que ha sido delimitada con un pequeño muro de piedra seca.

El interés de este yacimiento arqueológico es alto, puesto que conserva la mayor parte de su relleno arqueológico. En su interior se descubrieron gran cantidad de restos arqueológicos superficiales, como fragmentos de cerámica de las Fases III y IV, algunas piezas líticas, fragmentos óseos y conchas de lapas.

A unos 3 metros del extremo derecho de la cavidad anterior nos encontramos con un cejo natural que también fue ocupado por los benahoaritas.

Presenta unas aceptables condiciones de habitabilidad en cuanto a sus dimensiones, luminosidad, exposición y protección contra las inclemencias del tiempo.

La boca del cejo está expuesta hacia el sur. La altura en la entrada es de 2 metros y decrece progresivamente hacia el fondo. La anchura en la boca es de 3,50 metros y la profundidad alcanza los 4 metros.

El interés de este yacimiento arqueológico es alto, ya que cuenta con relleno arqueológico, si bien no se descubrieron materiales prehispánicos superficiales.

Localización:

Isla: La Palma Municipio: Puntagorda

Ubicación:

Estos yacimientos arqueológicos se encuentran a escasos metros del extremo izquierdo de la gran cueva descrita anteriormente y, por ello, más desplazada hacia la cabecera del barranco. Se localiza en la parte alta de la margen derecha del Barranco del Roque. Se sitúa en la cota altitudinal de los 335 metros y a un nivel algo más bajo que la cavidad anterior.

Coordenadas UTM: 207997 Y: 3183661 Z:

Longitud: 17 ° 59 ' 24.0W "

Latitud: 28 ° 44 ' 50.5N "

Altitud: 335 mts.

Delimitación:

Ecogeografía:

Bosques termófilos y cardonal-tabaibal

Datos Arqueológicos:

Se trata de dos cuevas naturales de habitación con capacidad para albergar a 5-6 benahoaritas.

Contexto Material:

En su interior se descubrieron gran cantidad de restos arqueológicos superficiales, como fragmentos de cerámica de las Fases III y IV, algunas piezas líticas, fragmentos óseos y conchas de lapas.

Documentación:

Categoría Información:

Fichas Relacionadas:

Estado de Conservación:

Niveles de Riesgo: Los niveles de riesgo actuales son bajos ya que unicamente es frecuentada por las manadas de cabras que aún recorren estas laderas.

Estado de conservación General:

Esta cueva ha sido intensamente reutilizada en la época histórica y en su parte derecha se conserva una pequeña cavidad que ha sido delimitada con un pequeño muro de piedra seca.

Propuesta Patrimonial:

El interés de este yacimiento arqueológico es alto. Realización de sondeos para comprobar si su estratigrafía es lo suficientemente interesante como para plantear una exacavación en extensión.

Historial de Intervenciones:

Autor	Fecha Inicio	Fecha Final	Estado	Tipo Intervención
Felipe Jorge Pais Pais	6 de agosto 2003			Carta Arqueológica de Puntagorda, (CICOP), 2003, Inédita

Situación Jurídica:

Régimen de Propiedad: Este yacimiento se encuentra en propiedad privada

Razón: Puntagorda

Domicilio: Puntagorda

Teléfono:

Datos Administrativos:

Expediente BIC: No

Nº Expediente: Nº Archivo:

Nº Anotación Reg. Regional: Nº Anotación Reg. Nacional:

Inventario: Felipe Jorge Pais Pais: Carta Arqueológica de Puntagorda (Campaña 2003), CICOP, Inédita

Nº de Ficha:

Incoación del Expediente:

Fecha: Publicación en BOC:

FICHA: 90

Denominación: Margen derecha del Barranco del Roque XXIV

Tipología:

Yacimiento Nº 24 (Cueva natural de habitación)

Este yacimiento arqueológico se encuentra a escasos metros del extremo izquierdo de la cavidad que forma el yacimiento 14 y por encima de los yacimientos 15 y 16. Se localiza en la parte alta de la margen derecha del Barranco del Roque, sobre la cota altitudinal de los 330 metros.

La cueva presenta unas aceptables condiciones de habitabilidad en cuanto a sus dimensiones, luminosidad, exposición y protección contra las inclemencias del tiempo. La planta es muy irregular con una serie de cavidades situadas a distinto nivel y afloramientos de la roca madre de mitad hacia el fondo.

La boca de la cueva está expuesta hacia el sur. La altura en la entrada es de unos 4 metros y desciende progresivamente hacia el fondo. La anchura en la boca es de 5 metros. La profundidad máxima es de 3,50 metros.

La cueva ha sido reutilizada como descansadero por las manadas de cabras que aún recorren estas laderas del barranco.

El interés de este yacimiento arqueológico es medio, ya que aún conserva buena parte de su relleno arqueológico, si bien parece que éste no es muy abundante. No se localizaron vestigios prehispánicos superficiales.

Localización:

Isla: La Palma Municipio: Puntagorda

Ubicación:

Este yacimiento arqueológico se encuentra a escasos metros del extremo izquierdo de la cavidad que forma el yacimiento 14 y por encima de los yacimientos 15 y 16. Se localiza en la parte alta de la margen derecha del Barranco del Roque, sobre la cota altitudinal de los 330 metros.

Coordenadas UTM: X: 207997 Y: 3183661 Z:

Longitud: 17 ° 59 ' 24.0W "

Latitud: 28 ° 44 ' 50.5N "

Altitud: 330 mts.

Delimitación:

Ecogeografía:

Bosques termófilos y cardonal-tabaibal

Datos Arqueológicos:

Se trata de una cuevas naturales de habitación con capacidad para albergar a varios benahoaritas.

Contexto Material:

No se localizaron vestigios prehispánicos superficiales.

Documentación:

Categoría Información:

Fichas Relacionadas:

Estado de Conservación:

Niveles de Riesgo: Los niveles de riesgo actuales son bajos ya que unicamente es frecuentada por las manadas de cabras que aún recorren estas laderas.

Estado de conservación General:

La cueva ha sido reutilizada como descansadero por las manadas de cabras que aún recorren estas laderas del barranco.

Propuesta Patrimonial:

El interés de este yacimiento arqueológico es medio, ya que aún conserva buena parte de su relleno arqueológico, si bien parece que éste no es muy abundante

Historial de Intervenciones:

Autor	Fecha Inicio	Fecha Final	Estado	Tipo Intervención
Felipe Jorge Pais Pais	6 de agosto 2003			Carta Arqueológica de Puntagorda, (CICOP), 2003, Inédita

Situación Jurídica:

Régimen de Propiedad: Este yacimiento se encuentra en propiedad privada

Razón: Puntagorda

Domicilio: Puntagorda

Teléfono:

Datos Administrativos:

Expediente BIC: No

Nº Expediente: Nº Archivo:

Nº Anotación Reg. Regional: Nº Anotación Reg. Nacional:

Inventario: Felipe Jorge Pais Pais: Carta Arqueológica de Puntagorda (Campaña 2003), CICOP, Inédita

Nº de Ficha:

Incoación del Expediente:

Fecha: Publicación en BOC:

FICHA: 91

Denominación: Margen derecha del Barranco del Roque XXV

Tipología:

Yacimiento Nº 25 (Tres covachas naturales de habitación eventual)

Este conjunto arqueológico, formado por 3 pequeñas covachas, se localiza encima de la cavidad descrita anteriormente. Se ubica en la parte superior de las laderas de la margen derecha del Barranco del Roque. Se sitúa en la cota altitudinal de los 340 metros.

Las covachas presentan unas precarias condiciones de habitabilidad debido a sus reducidas dimensiones, aunque son abrigadas y están bien protegidas contra las inclemencias del tiempo.

La covacha situada a un nivel más bajo tiene una boca expuesta hacia el suroeste. La profundidad en la boca es de 1,50 metros y decrece progresivamente hacia el fondo. La anchura en la boca es de 2,50 metros y la profundidad apenas si

alcanza los 1,50 metros. Por ello, pensamos que sólo serían ocupadas de forma esporádica o estacional y por una sola persona.

Esta cavidad ha sido intensamente reutilizada en la época histórica por los pastores. En la parte derecha de la cavidad se conserva un muro artificial que cierra una pequeña oquedad y que pudo ser utilizada como cabritero.

El interés de este yacimiento es medio, puesto que conserva algo de relleno arqueológico, si bien no parece que su espesor sea importante. En su superficie se descubrió una concha de lapa.

Encima del cejo descrito anteriormente se conservan otras dos cavidades contiguas de características muy similares, por lo que hemos preferidos estudiarlos conjuntamente. Sus condiciones de habitabilidad son, igualmente, muy precarias y sólo podían albergar, y de una forma muy incómoda, a una o varias personas. No obstante, también conservan algo de relleno arqueológico y en su superficie se localizaron algunas conchas de lapas.

Localización:

Isla: La Palma Municipio: Puntagorda

Ubicación:

Este conjunto arqueológico, formado por 3 pequeñas covachas, se localiza encima de la cavidad descrita anteriormente. Se ubica en la parte superior de las laderas de la margen derecha del Barranco del Roque. Se sitúa en la cota altitudinal de los 340 metros

Coordenadas UTM: X: 207997 Y: 3183661 Z:

Longitud: 17 ° 59 ' 24.0W "

Latitud: 28 ° 44 ' 50.5N "

Altitud: 340 mts.

Delimitación:

Ecogeografía:

Bosques termófilos y cardonal-tabaibal

Datos Arqueológicos:

Tres covachas naturales de habitación eventual con capacidad para albergar a 3 personas.

Contexto Material:

Los únicos restos arqueológicos superficiales consistían en algunas conchas de lapas.

Documentación:

Categoría Información:

Fichas Relacionadas:

Estado de Conservación:

Niveles de Riesgo: Los niveles de riesgo actuales son bajos ya que unicamente es frecuentada por las manadas de cabras que aún recorren estas laderas.

Estado de conservación General:

Esta cavidad ha sido intensamente reutilizada en la época histórica por los pastores.

Propuesta Patrimonial:

El interés de este yacimiento es medio, puesto que conserva algo de relleno arqueológico, si bien no parece que su espesor sea importante.

Historial de Intervenciones:

Autor	Fecha Inicio	Fecha Final	Estado	Tipo Intervención
Felipe Jorge Pais Pais	6 de agosto 2003			Carta Arqueológica de Puntagorda, (CICOP), 2003, Inédita

Situación Jurídica:

Régimen de Propiedad: Este yacimiento se encuentra en propiedad privada

Razón: Puntagorda

Domicilio: Puntagorda

Teléfono:

Datos Administrativos:

Expediente BIC: No

Nº Expediente: Nº Archivo:

Nº Anotación Reg. Regional: Nº Anotación Reg. Nacional:

Inventario: Felipe Jorge Pais Pais: Carta Arqueológica de Puntagorda (Campaña 2003), CICOP, Inédita

Nº de Ficha:

Incoación del Expediente:

Fecha: Publicación en BOC:

FICHA: 92

Denominación: Margen derecha del Barranco del Roque XXVI

Tipología:

Yacimiento Nº 26 (Cueva natural de habitación)

Este yacimiento arqueológico se encuentra a unos metros hacia el este del extremo izquierdo de las tres covachas descritas anteriormente. Se localiza en la parte alta de la margen derecha del Barranco del Roque. Se sitúa en la cota altitudinal de los 360 metros.

La cueva presenta unas aceptables condiciones de habitabilidad en cuanto a sus dimensiones, luminosidad, exposición y protección contra las inclemencias del tiempo, aunque la roca madre aflora por numerosos puntos de la cavidad.

La boca de la cueva está expuesta hacia el sur. La altura en la entrada es de 2,50 metros y decrece progresivamente hacia el fondo. La anchura máxima en la boca es de 9 metros. La profundidad máxima es de 3 metros.

La cueva ha sido intensamente reutilizada en la época histórica por los cabreros que recorren estos parajes. En su interior se conservan los restos de una estructura artificial cuya función exacta desconocemos y con una longitud de apenas un metro.

El interés de este yacimiento arqueológico es medio, puesto que aún conserva parte de su relleno arqueológico. Los materiales prehispánicos superficiales consistían en algunos fragmentos de cerámica, fragmentos óseos machacados y algunas conchas de lapas..

Localización:

Isla: La Palma Municipio: Puntagorda

Ubicación:

Este yacimiento arqueológico se encuentra a unos metros hacia el este del extremo izquierdo de las tres covachas descritas anteriormente. Se localiza en la parte alta de la margen derecha del Barranco del Roque. Se sitúa en la cota altitudinal de los 360 metros.

Coordenadas UTM: X: 207997 Y: 3183661 Z:

Longitud: 17 ° 59 ' 24.0W "

Latitud: 28 ° 44 ' 50.5N "

Altitud: 360 mts.

Delimitación:

Ecogeografía:

Bosques termófilos y cardonal-tabaibal

Datos Arqueológicos:

Se trata de una cueva natural de habitación con capacidad para albergar a 2-3 personas.

Contexto Material:

Los materiales prehispánicos superficiales consistían en algunos fragmentos de cerámica, fragmentos óseos machacados y algunas conchas de lapas..

Documentación:

Categoría Información:

Fichas Relacionadas:

Estado de Conservación:

Niveles de Riesgo: Los niveles de riesgo actuales son bajos ya que unicamente es frecuentada por las manadas de cabras que aún recorren estas laderas.

Estado de conservación General:

La cueva ha sido intensamente reutilizada en la época histórica por los cabreros que recorren estos parajes. En su interior se conservan los restos de una estructura artificial cuya función exacta desconocemos y con una longitud de apenas un metro.

Propuesta Patrimonial:

El interés de este yacimiento arqueológico es medio, puesto que aún conserva parte de su relleno arqueológico.

Historial de Intervenciones:

Autor	Fecha Inicio	Fecha Final	Estado	Tipo Intervención
Felipe Jorge Pais Pais	6 de agosto 2003			Carta Arqueológica de Puntagorda, (CICOP), 2003, Inédita

Situación Jurídica:

Régimen de Propiedad: Este yacimiento se encuentra en propiedad privada

Razón: Puntagorda

Domicilio: Puntagorda

Teléfono:

Datos Administrativos:

Expediente BIC: No

Nº Expediente: Nº Archivo:

Nº Anotación Reg. Regional: Nº Anotación Reg. Nacional:

Inventario: Felipe Jorge Pais Pais: Carta Arqueológica de Puntagorda (Campaña 2003), CICOP, Inédita

Nº de Ficha:

Incoación del Expediente:

Fecha: Publicación en BOC:

FICHA: 93

Denominación: Margen derecha del Barranco del Roque XXVII

Tipología:

Yacimiento Nº 27 (Cueva natural de habitación)

Este yacimiento se encuentra a escasos metros hacia el oeste del extremo derecho del yacimiento 25 de este conjunto y, por tanto, se localiza algo más desplazado hacia la desembocadura del barranco. Se ubica en la parte superior de las laderas de la margen derecha del Barranco del Roque.

La cueva principal se abre en un amplio risco de orientación norte-sur y de unos 20 metros de largo con una altura media de 7 metros en el cual, de forma escalonada, se abren una serie de pequeños cejos que también fueron ocupados por los benahoaritas. Se sitúa en la cota altitudinal de los 320 metros.

La cueva presenta unas aceptables condiciones de habitabilidad en cuanto a sus dimensiones, luminosidad, exposición y protección contra las inclemencias del

tiempo. En su interior pudieron vivir varios benahoaritas sin excesivos problemas. El piso es uniforme y la forma de la entrada hace que sea más confortable de lo que primera vista parece.

La boca de la cueva está expuesta hacia el noreste. La altura en la entrada es de 2,60 metros y decrece progresivamente hacia el fondo. La anchura es de unos 4 metros y la profundidad máxima es de otros 4 metros.

Tanto la cueva principal como los diferentes cejos que se abren en la base del risco son utilizados en la actualidad como encerradero de cabras, por lo que el piso está lleno de excrementos y los diferentes cejos están separados entre sí por pequeños muros de piedra seca.

El interés de este yacimientos, en principio, es bajo, ya que apenas si cuenta con estratigrafía y no se localizaron materiales prehispánicos en superficie.

Localización:

Isla: La Palma Municipio: Puntagorda

Ubicación:

Este yacimiento se encuentra a escasos metros hacia el oeste del extremo derecho del yacimiento 25 de este conjunto y, por tanto, se localiza algo más desplazado hacia la desembocadura del barranco. Se ubica en la parte superior de las laderas de la margen derecha del Barranco del Roque.

Coordenadas UTM: X: 207889 Y: 3183681 Z:

Longitud: 17 ° 59 ' 28.0W "

Latitud: 28 ° 44 ' 51.0N "

Altitud: 320 mts.

Delimitación:

Ecogeografía:

Bosques termófilos y cardonal-tabaibal

Datos Arqueológicos:

Se trata de una cueva natural de habitación con capacidad para albergar a 2-3 personas.

Contexto Material:

No aparecieron restos arqueológicos superficiales debido a su intensiva reutilización

Documentación:

Categoría Información:

Fichas Relacionadas:

Estado de Conservación:

Niveles de Riesgo: Los niveles de riesgo actuales son bajos ya que unicamente es frecuentada por las manadas de cabras que aún recorren estas laderas.

Estado de conservación General:

Tanto la cueva principal como los diferentes cejos que se abren en la base del risco son utilizados en la actualidad como encerradero de cabras, por lo que el piso está lleno de excrementos y los diferentes cejos están separados entre sí por pequeños muros de piedra seca.

Propuesta Patrimonial:

El interés de estes yacimientos, en principio, es bajo, ya que apenas si cuenta con estratigrafía y no se localizaron materiales prehispánicos en superficie.

Historial de Intervenciones:

Autor	Fecha Inicio	Fecha Final	Estado	Tipo Intervención
Felipe Jorge Pais Pais	5 de agosto 2003			Carta Arqueológica de Puntagorda, (CICOP), 2003, Inédita

Situación Jurídica:

Régimen de Propiedad: Este yacimiento se encuentra en propiedad privada

Razón: Puntagorda

Domicilio: Puntagorda

Teléfono:

Datos Administrativos:

Expediente BIC: No

Nº Expediente: Nº Archivo:

Nº Anotación Reg. Regional: Nº Anotación Reg. Nacional:

Inventario: Felipe Jorge Pais Pais: Carta Arqueológica de Puntagorda (Campaña 2003), CICOP, Inédita

Nº de Ficha:

Incoación del Expediente:

Fecha: Publicación en BOC:

FICHA: 94

Denominación: Margen derecha del Barranco del Roque XXVIII

Tipología:

Yacimiento Nº 28 (Cueva natural de habitación)

Este yacimiento arqueológico se encuentra en la base del andén inferior respecto al grupo de cuevas y cejos descritos anteriormente, aunque se sigue ubicando en la parte superior de la margen derecha del Barranco del Roque. La cueva no se abre en la base del risco, sino a unos 2 metros por encima del suelo del andén Se sitúa en la cota altitudinal de los 310 metros.

La cueva, a pesar de estar expuesta hacia el norte, presenta unas buenas condiciones de habitabilidad en cuanto a sus dimensiones y protección contra las inclemencias del tiempo. En su interior pudieron vivir sin excesivos problemas 2-3 benahoaritas.

La boca de la cueva está expuesta hacia el noreste. La altura es considerables, puesto que en el centro llega a los 4 metros. La anchura en la entrada es de 7 metros y la profundidad alcanza los 6 metros.

La cueva ha sido intensamente reutilizada en la época histórica como corral de cabras, por lo que el piso está cubierto por una capa de estiércol. En la parte más profunda se abre un estrecho agujero que ha sido tapiado con un muro de piedra seca. Además. Por la parte externa del extremo derecho se conservan los restos de otro muro artificial que tendría la misión de evitar que las cabras se saliesen fuera del corral.

El interés de este yacimiento arqueológico es medio, puesto que parece conservar algo de su relleno arqueológico, si bien su espesor sólo podrá comprobarse cuando se llevan a cabo los oportunos sondeos.

Localización:

Isla: La Palma Municipio: Puntagorda

Ubicación:

Este yacimiento arqueológico se encuentra en la base del andén inferior respecto al grupo de cuevas y cejos descritos anteriormente, aunque se sigue ubicando en la parte superior de la margen derecha del Barranco del Roque. La cueva no se abre en la base del risco, sino a unos 2 metros por encima del suelo del andén Se sitúa en la cota altitudinal de los 310 metros.

Coordenadas UTM: X: 207858 Y: 3183653 Z:

Longitud: 17 ° 59 ' 29.1W "

Latitud: 28 ° 44 ' 50.1N "

Altitud: 310 mts.

Delimitación:

Ecogeografía:

Bosques termófilos y cardonal-tabaibal

Datos Arqueológicos:

Se trata de una cueva natural de habitación con capacidad para albergar a 2-3 personas.

Contexto Material:

Los únicos restos arqueológicos superficiales consistian en algunas lascas de basalto gris y basalto vítreo toscamente talladas.

Documentación:

Categoría Información:

Fichas Relacionadas:

Estado de Conservación:

Niveles de Riesgo: Los niveles de riesgo actuales son bajos ya que unicamente es frecuentada por las manadas de cabras que aún recorren estas laderas.

Estado de conservación General:

La cueva ha sido intensamente reutilizada en la época histórica como corral de cabras, por lo que el piso está cubierto por una capa de estiércol.

Propuesta Patrimonial:

El interés de este yacimiento arqueológico es medio, puesto que parece conservar algo de su relleno arqueológico, si bien su espesor sólo podrá comprobarse cuando se llevan a cabo los oportunos sondeos.

Historial de Intervenciones:

Autor	Fecha Inicio	Fecha Final	Estado	Tipo Intervención
Felipe Jorge Pais Pais	5 de agosto 2003			Carta Arqueológica de Puntagorda, (CICOP), 2003, Inédita

Situación Jurídica:

Régimen de Propiedad: Este yacimiento se encuentra en propiedad privada

Razón: Puntagorda

Domicilio: Puntagorda

Teléfono:

Datos Administrativos:

Expediente BIC: No

Nº Expediente: Nº Archivo:

Nº Anotación Reg. Regional: Nº Anotación Reg. Nacional:

Inventario: Felipe Jorge Pais Pais: Carta Arqueológica de Puntagorda (Campaña 2003), CICOP, Inédita

Nº de Ficha:

Incoación del Expediente:

Fecha: Publicación en BOC:

FICHA: 95

Denominación: Margen derecha del Barranco del Roque XXIX

Tipología:

Yacimiento Nº 29 (Dos cuevas naturales de habitación estacional)

Este yacimiento arqueológico se encuentra a unos 50 metros, aproximadamente, hacia el oeste del extremo derecho de la cueva descrita anteriormente y, por tanto, se localiza más cerca de la desembocadura del barranco. Se ubica en la parte superior de las laderas de la margen derecha del Barranco del Roque, sobre la cota altitudinal de los 300 metros.

La cavidad principal se corresponde con un amplio cejo que presenta unas precarias condiciones de habitabilidad debido a los afloramientos de la roca madre y su piso irregular e inclinado hacia la entrada. No obstante, es luminoso, abrigado y

está bien protegido contra las inclemencias del tiempo. Por todo ello, creemos que su ocupación sería eventual o estacional, aunque tampoco debemos descartar la posibilidad de que fuese ocupado de forma permanente.

La boca del cejo está expuesta hacia el sur. La altura en la entrada es de 4 metros y decrece progresivamente hacia el fondo. La anchura en la boca es de 9 metros y la profundidad máxima llega a los 5 metros.

La cavidad ha sido esporádicamente reutilizada en la época histórica como refugio natural de las cabras y pastores que aún recorren estas laderas.

El interés de este yacimiento arqueológico es bajo, puesto que sólo conserva algo de relleno arqueológico en el extremo izquierdo, mientras que el resto de la superficie está ocupado por la roca madre. En el interior se localizaron algunas lascas de basalto gris toscamente talladas.

Justo detrás del cejo anterior se abre una nueva cavidad natural, cuyas dimensiones son más pequeñas y, por tanto presenta unas condiciones de habitabilidad aún más precarias puesto que su profundidad es bastante escasa. A ello debemos añadir que la mayor parte de su superficie está sepultada por un gran desprendimiento del techo, lo cual nos ha impedido conocer sus dimensiones reales, así como el hallazgo de materiales prehispánicos superficiales.

Localización:

Isla: La Palma Municipio: Puntagorda

Ubicación:

Este yacimiento arqueológico se encuentra a unos 50 metros, aproximadamente, hacia el oeste del extremo derecho de la cueva descrita anteriormente y, por tanto, se localiza más cerca de la desembocadura del barranco. Se ubica en la parte

superior de las laderas de la margen derecha del Barranco del Roque, sobre la cota altitudinal de los 300 metros.

Coordenadas UTM: X: 207822 Y: 3183633 Z:

Longitud: 17 ° 59 ' 30.4W "

Latitud: 28 ° 44 ' 49.4N "

Altitud: 300 mts.

Delimitación:

Ecogeografía:

Bosques termófilos y cardonal-tabaibal

Datos Arqueológicos:

Se trata de dos cuevas naturales de habitación de ocupación evantual con capacidad para albergar a 2-3 personas.

Contexto Material:

En el interior se localizaron algunas lascas de basalto gris toscamente talladas.

Documentación:

Categoría Información:

Fichas Relacionadas:

Estado de Conservación:

Niveles de Riesgo: Los niveles de riesgo actuales son bajos ya que unicamente es frecuentada por las manadas de cabras que aún recorren estas laderas.

Estado de conservación General:

La cavidad ha sido esporádicamente reutilizada en la época histórica como refugio natural de las cabras y pastores que aún recorren estas laderas

Propuesta Patrimonial:

El interés de este yacimiento arqueológico es bajo, puesto que sólo conserva algo de relleno arqueológico en el extremo izquierdo, mientras que el resto de la superficie está ocupado por la roca madre.

Historial de Intervenciones:

Autor	Fecha Inicio	Fecha Final	Estado	Tipo Intervención
Felipe Jorge Pais Pais	5 de agosto 2003			Carta Arqueológica de Puntagorda, (CICOP), 2003, Inédita

Situación Jurídica:

Régimen de Propiedad: Este yacimiento se encuentra en propiedad privada

Razón: Puntagorda

Domicilio: Puntagorda

Teléfono:

Datos Administrativos:

Expediente BIC: No

Nº Expediente: Nº Archivo:

Nº Anotación Reg. Regional: Nº Anotación Reg. Nacional:

Inventario: Felipe Jorge Pais Pais: Carta Arqueológica de Puntagorda (Campaña 2003), CICOP, Inédita

Nº de Ficha:

Incoación del Expediente:

Fecha: Publicación en BOC:

FICHA: 96

Denominación: Margen derecha del Barranco del Roque XXX

Tipología:

Yacimiento Nº 30 (Cueva natural de habitación)

Este yacimiento arqueológico se localiza a la altura de la cueva descrita anteriormente, aunque a un nivel bastante más bajo, puesto que se localiza en la parte media-alta de las laderas de la margen derecha del Barranco del Roque. Se sitúa en la cota altitudinal de los 285 metros.

La cueva presenta unas aceptables condiciones de habitabilidad en cuanto a sus dimensiones, orientación y protección contra las inclemencias del tiempo, aunque la

roca madre aflora por algunos puntos, la planta es irregular, el piso buza hacia la entrada y en el interior aparecen unas piedra sueltas de tamaño medianos.

La boca de la cueva está expuesta hacia el sur. La altura en la parte central alcanza los 7,50 metros y decrece progresivamente hacia el fondo. La anchura en la boca es de 12 metros y la profundidad llega a los 10 metros.

La cueva es asiduamente visitada por las manadas de cabras que aún recorren estas laderas, por lo que han ocasionado algunos destrozos en la superficie de los sedimentos.

El interés de este yacimiento arqueológico es medio-alto puesto que cuenta con abundante relleno arqueológico por algunos puntos, aunque la intensiva reutilización ha dificultado el hallazgo de materiales prehispánicos superficiales, excepto algunas lascas y diques de basalto gris y basalto vítreo.

Localización:

Isla: La Palma Municipio: Puntagorda

Ubicación:

Este yacimiento arqueológico se localiza a la altura de la cueva descrita anteriormente, aunque a un nivel bastante más bajo, puesto que se localiza en la parte media-alta de las laderas de la margen derecha del Barranco del Roque, sobre la cota de los 285 metros.

Coordenadas UTM: X: 207846 Y: 3183610 Z:

Longitud: 17 ° 59 ' 29.5W "

Latitud: 28 ° 44 ' 48.7N "

Altitud: 285 mts.

Delimitación:

Ecogeografía:

Bosques termófilos y cardonal-tabaibal

Datos Arqueológicos:

Se trata de dos cuevas naturales de habitación de ocupación evantual con capacidad para albergar a 2-3 personas.

Contexto Material:

Algunas lascas y diques de basalto gris y basalto vítreo.

Documentación:

Categoría Información:

Fichas Relacionadas:

Estado de Conservación:

Niveles de Riesgo: Los niveles de riesgo actuales son bajos ya que unicamente es frecuentada por las manadas de cabras que aún recorren estas laderas.

Estado de conservación General:

La cueva es asiduamente visitada por las manadas de cabras que aún recorren estas laderas, por lo que han ocasionado algunos destrozos en la superficie de los sedimentos

Propuesta Patrimonial:

El interés de este yacimiento arqueológico es medio-alto puesto que cuenta con abundante relleno arqueológico por algunos puntos. Realización de sondeos.

Historial de Intervenciones:

Autor	Fecha Inicio	Fecha Final	Estado	Tipo Intervención
Felipe Jorge Pais Pais	5 de agosto 2003			Carta Arqueológica de Puntagorda, (CICOP), 2003, Inédita

Situación Jurídica:

Régimen de Propiedad: Este yacimiento se encuentra en propiedad privada

Razón: Puntagorda

Domicilio: Puntagorda

Teléfono:

Datos Administrativos:

Expediente BIC: No

Nº Expediente: Nº Archivo:

Nº Anotación Reg. Regional: Nº Anotación Reg. Nacional:

Inventario: Felipe Jorge Pais Pais: Carta Arqueológica de Puntagorda (Campaña 2003), CICOP, Inédita

Nº de Ficha:

Incoación del Expediente:

Fecha: Publicación en BOC:

FICHA: 97

Denominación: Margen derecha del Barranco del Roque XXXI

Tipología:

Yacimiento Nº 31 (Dos cuevas naturales de habitación)

Este yacimiento se encuentra algo más desplazado hacia el oeste del extremo derecho de la cavidad estudiada como yacimiento 29 y, por tanto, se localiza en la parte superior de las laderas de la margen derecha del Barranco del Roque. Se sitúa sobre la cota altitudinal de los 315 metros.

Se trata de dos cavidades contiguas que están intercomunicadas por un orificio interior. La cavidad situada más hacia el oeste presenta unas aceptables condiciones de habitabilidad en cuanto a sus dimensiones, luminosidad, exposición y protección contra las inclemencias del tiempo.

La boca de la cueva está expuesta hacia el sur. La altura en la entrada es de 3,80 metros y decrece progresivamente hacia el fondo. La anchura total es de 11 metros

y la profundidad máxima alcanza los 5 metros. En su interior podían vivir confortablemente entre 3 y 5 benahoaritas.

La cueva ha sido reutilizada en la época histórica como descansadero por parte de las manadas de cabras que aún recorren estas laderas, ocasionando algunos destrozos en los sedimentos superficiales al escarvar con las pezuñas para fabricarse sus echaderos.

El interés de este yacimiento arqueológico es medio, ya que conserva algo de relleno arqueológico, si bien su espesor no parece ser muy grande. No se localizaron materiales prehispánicos superficiales.

La segunda cavidad es bastante más pequeña que la anterior y ambas quedan comunicadas interiormente por una estrecha abertura de apenas un metro de diámetro que conserva restos de un muro artificial que la cubriría completamente.

Sus condiciones de habitabilidad son, por ello, más precarias que en la cueva anterior debido a sus reducidas dimensiones, aunque también queda bien protegida contra las inclemencias del tiempo.

La boca de la covacha está expuesta hacia el sur. La altura media apenas si alcanza los 1,50 metros. La anchura es de 3 metros y la profundidad máxima es muy similar. En su interior apenas si podían cobijarse una o varias personas.

La covacha ha sido reutilizada en la época histórica. En el extremo derecho se conservan los restos de una estructura artificial de piedra seca cuya función exacta desconocemos.

Localización:

Isla: La Palma Municipio: Puntagorda

Ubicación:

Este yacimiento se encuentra algo más desplazado hacia el oeste del extremo derecho de la cavidad estudiada como yacimiento 29 y, por tanto, se localiza en la parte superior de las laderas de la margen derecha del Barranco del Roque. Se sitúa sobre la cota altitudinal de los 315 metros.

Coordenadas UTM: X: 207793 Y: 3183604 Z:

Longitud: 17 ° 59 ' 31.5W "

Latitud: 28 ° 44 ' 48.4N "

Altitud: 315 mts.

Delimitación:

Ecogeografía:

Bosques termófilos y cardonal-tabaibal

Datos Arqueológicos:

Se trata de dos cuevas naturales de habitación de ocupación evantual con capacidad para albergar a 4-6 personas.

Contexto Material:

No se localizaron materiales prehispánicos superficiales.

Documentación:

Categoría Información:

Fichas Relacionadas:

Estado de Conservación:

Niveles de Riesgo: Los niveles de riesgo actuales son bajos ya que unicamente es frecuentada por las manadas de cabras que aún recorren estas laderas.

Estado de conservación General:

La cueva ha sido reutilizada en la época histórica como descansadero por parte de las manadas de cabras que aún recorren estas laderas, ocasionando algunos destrozos en los sedimentos superficiales al escarvar con las pezuñas para fabricarse sus echaderos

Propuesta Patrimonial:

El interés de este yacimiento arqueológico es medio, ya que conserva algo de relleno arqueológico, si bien su espesor no parece ser muy grande

Historial de Intervenciones:

Autor	Fecha	Fecha	Estado	Tipo Intervención

	Inicio	Final		
Felipe Jorge Pais Pais	5 de agosto 2003			Carta Arqueológica de Puntagorda, (CICOP), 2003, Inédita

Situación Jurídica:

Régimen de Propiedad: Este yacimiento se encuentra en propiedad privada

Razón: Puntagorda

Domicilio: Puntagorda

Teléfono:

Datos Administrativos:

Expediente BIC: No

Nº Expediente: Nº Archivo:

Nº Anotación Reg. Regional: Nº Anotación Reg. Nacional:

Inventario: Felipe Jorge Pais Pais: Carta Arqueológica de Puntagorda (Campaña 2003), CICOP, Inédita

Nº de Ficha:

Incoación del Expediente:

Fecha: Publicación en BOC:

FICHA: 98



Denominación: Margen derecha del Barranco del Roque XXXII

Tipología:

Yacimiento Nº 32 (Cueva natural de habitación)

Este yacimiento se encuentra a un nivel más bajo y algo más desplazado hacia el oeste respecto a la cueva y covacha descritas anteriormente, por lo que está más próximo a la desembocadura del barranco. Se localiza en la parte superior de las laderas de la margen derecha del Barranco del Roque. Se sitúa en la cota altitudinal de los 290 metros.

Se trata de un enorme cejo que presenta unas características muy similares a las descritas para el yacimiento 29, si bien sus dimensiones son considerablemente mayores. El cejo presenta otras aceptables condiciones de habitabilidad en cuanto a

exposición, luminosidad y protección contra las inclemencias del tiempo. La zona apta para vivir se sitúa entre la boca y la parte central, puesto que desde aquí se levanta una gran plataforma rocosa en la que se abren una serie de pequeñas cavidades en las que sólo tendría cabida una persona de mediana estatura.

La boca del cejo está expuesta hacia el sur. Al tratarse de un cejo tiene una altura considerable en la entrada que alcanza los 8 metros y decrece rápidamente hacia el fondo. La anchura total es de unos 16 metros. La profundidad es muy variable, aunque la máxima puede llegar hasta los 8 metros.

El cejo ha sido reutilizado por las manadas que recorren estos parajes como descansadero para protegerse del sol u otras inclemencias del tiempo. Además, las covachas que se abren en la plataforma rocosa han sido delimitadas con muros de piedra seca para ser utilizadas como cabriteros.

El interés de este yacimiento arqueológico es medio, puesto que aún conserva algo de relleno arqueológico entre la boca y la parte central, si bien se ha visto alterado en superficie por el constante deambular de las cabras. Por ello, sólo pudimos localizar algunas lascas de basalto gris.

Justo a la derecha del enorme cejo descrito anteriormente nos encontramos con otra cavidad mucho más modesta que queda ligeramente “colgado” en medio del risco. Este cejo, con toda probabilidad, no sería desaprovechado por los benahoaritas como vivienda, siquiera eventual o estacional.

Localización:

Isla: La Palma Municipio: Puntagorda

Ubicación:

Este yacimiento se encuentra a un nivel más bajo y algo más desplazado hacia el oeste respecto a la cueva y covacha descritas anteriormente, por lo que está más próximo a la desembocadura del barranco. Se localiza en la parte superior de las

laderas de la margen derecha del Barranco del Roque. Se sitúa en la cota altitudinal de los 290 metros.

Coordenadas UTM: X: 207805 Y: 3183583 Z:

Longitud: 17 ° 59 ' 31.0W "

Latitud: 28 ° 44 ' 47.8N "

Altitud: 290 mts.

Delimitación:

Ecogeografía:

Bosques termófilos y cardonal-tabaibal

Datos Arqueológicos:

Se trata de una cueva natural de habitación con capacidad para albergar a 4-6 personas.

Contexto Material:

Sólo pudimos localizar algunas lascas de basalto gris.

Documentación:

Categoría Información:

Fichas Relacionadas:

Estado de Conservación:

Niveles de Riesgo: Los niveles de riesgo actuales son bajos ya que unicamente es frecuentada por las manadas de cabras que aún recorren estas laderas.

Estado de conservación General:

El cejo ha sido reutilizado por las manadas que recorren estos parajes como descansadero para protegerse del sol u otras inclemencias del tiempo. Además, las covachas que se abren en la plataforma rocosa han sido delimitadas con muros de piedra seca para ser utilizadas como cabriteros.

Propuesta Patrimonial:

El interés de este yacimiento arqueológico es medio, puesto que aún conserva algo de relleno arqueológico entre la boca y la parte central, si bien se ha visto alterado en superficie por el constante deambular de las cabras.

Historial de Intervenciones:

Autor	Fecha Inicio	Fecha Final	Estado	Tipo Intervención

Felipe Jorge Pais Pais	5 de agosto 2003			Carta Arqueológica de Puntagorda, (CICOP), 2003, Inédita

Situación Jurídica:

Régimen de Propiedad: Este yacimiento se encuentra en propiedad privada

Razón: Puntagorda

Domicilio: Puntagorda

Teléfono:

Datos Administrativos:

Expediente BIC: No

Nº Expediente: Nº Archivo:

Nº Anotación Reg. Regional: Nº Anotación Reg. Nacional:

Inventario: Felipe Jorge Pais Pais: Carta Arqueológica de Puntagorda (Campaña 2003), CICOP, Inédita

Nº de Ficha:

Incoación del Expediente:

Fecha: Publicación en BOC:

FICHA: 99

Denominación: Margen derecha del Barranco del Roque XXXIII

Tipología:

Yacimiento Nº 33 (Poblado de 15 cuevas naturales de habitación)

Este conjunto arqueológico se encuentra a unos 50 metros, aproximadamente, hacia el oeste respecto a las cavidades descritas anteriormente y, por tanto, más cercanas a la desembocadura del barranco. Se localizan a la altura de un invernadero y unos canteros de plátanos abandonados que aparecen en la orilla superior de las laderas del barranco. Se trata de un gran poblado de cuevas, cejos y covachas que se extiende por la parte alta de la margen derecha del Barranco del Roque. Las cavidades se sitúan sobre la cota altitudinal de los 270 metros, aproximadamente.

El poblado está constituido por unas 15 cuevas naturales a las que no pudimos acceder al estar ocupada toda esta porción de la ladera por un gran encerradero de ganado que tiene su corral en la orilla superior del risco. Las cavidades son de diferentes tamaños, por lo que sus condiciones de habitabilidad también son muy variables, yendo desde las grandes cuevas que podían albergar a un amplio grupo de persona, a otras covachas y cejos en las que apenas si hallarían cobijo uno o varios benahoaritas. La boca de las cuevas del poblado está expuesta, en su gran mayoría hacia el sur.

Tal y como ya hemos indicado, todas estas cavidades han sido intensamente reutilizadas en la época histórica, hasta nuestros días, como un gran encerradero de cabras. El constante deambular de estos animales por una misma zona está provocando graves daños en la integridad de los yacimientos, puesto que alteran la estratigrafía y la hacen desaparecer al desplazarse los materiales a favor de la pendiente. Algunas de las cuevas aparecen casi completamente sepultadas debido a que están siendo materialmente engullidas por la tierra y las piedras que caen de la parte superior de las laderas.

Por todo ello, en el estado actual de conservación, es muy complicado hacernos una idea del interés arqueológico de cada uno de los yacimientos. Evidentemente, existen algunas cuevas que cuentan con una buena potencia estratigráfica mientras que en otras es casi inexistente.

Localización:

Isla: La Palma Municipio: Puntagorda

Ubicación:

Este conjunto arqueológico se encuentra a unos 50 metros, aproximadamente, hacia el oeste respecto a las cavidades descritas anteriormente y, por tanto, más cercanas a la desembocadura del barranco. Se localizan a la altura de un invernadero y unos canteros de plátanos abandonados que aparecen en la orilla superior de las laderas del barranco. Se trata de un gran poblado de cuevas, cejos y

covachas que se extiende por la parte alta de la margen derecha del Barranco del Roque. Las cavidades se sitúan sobre la cota altitudinal de los 270 metros, aproximadamente.

Coordenadas UTM: X: 207741 Y: 3183562 Z:

Longitud: 17 ° 59 ' 33.3W "

Latitud: 28 ° 44 ' 47.0N "

Altitud: 270 mts.

Delimitación:

Ecogeografía:

Bosques termófilos y cardonal-tabaibal

Datos Arqueológicos:

Se trata de un poblado de cuevas formado por, al menos, 15 cavidades a las que no pudimos acceder al estar dentro de una explotación ganadera.

Contexto Material:

Al no poder acceder a las cuevas naturales no podemos asegurar o desmentir la presencia de restos arqueológicos superficiales.

Documentación:

Categoría Información:

Fichas Relacionadas:

Estado de Conservación:

Niveles de Riesgo: Los niveles de riesgo actuales son altos, puesto que en la actualidad el poblado forma parte de una gran explotación ganadera que está ocasionando graves daños al estar constantemente deambulando los animales por encima del sedimentos prehispánico.

Estado de conservación General:

Tal y como ya hemos indicado, todas estas cavidades han sido intensamente reutilizadas en la época histórica, hasta nuestros días, como un gran encerradero de cabras. El constante deambular de estos animales por una misma zona está provocando graves daños en la integridad de los yacimientos, puesto que alteran la estratigrafía y la hacen desaparecer al desplazarse los materiales a favor de la pendiente. Algunas de las cuevas aparecen casi completamente sepultadas debido a que están siendo materialmente engullidas por la tierra y las piedras que caen de la parte superior de las laderas.

Propuesta Patrimonial:

Por todo ello, en el estado actual de conservación, es muy complicado hacernos una idea del interés arqueológico de cada uno de los yacimientos. Evidentemente, existen algunas cuevas que cuentan con una buena potencia estratigráfica mientras que en otras es casi inexistente.

Historial de Intervenciones:

Autor	Fecha Inicio	Fecha Final	Estado	Tipo Intervención
Felipe Jorge Pais Pais	7 de agosto 2003			Carta Arqueológica de Puntagorda, (CICOP), 2003, Inédita

Situación Jurídica:

Régimen de Propiedad: Este yacimiento se encuentra en propiedad privada

Razón: Puntagorda

Domicilio: Puntagorda

Teléfono:

Datos Administrativos:

Expediente BIC: No

Nº Expediente: Nº Archivo:

Nº Anotación Reg. Regional: Nº Anotación Reg. Nacional:

Inventario: Felipe Jorge Pais Pais: Carta Arqueológica de Puntagorda (Campaña 2003), CICOP, Inédita

Nº de Ficha:

Incoación del Expediente:

Fecha: Publicación en BOC:

FICHA: 100

Denominación: Margen derecha del Barranco del Roque XXXIV

Tipología:

Yacimiento Nº 34 (Cueva natural de habitación)

Este yacimiento arqueológico se encuentra a unos 100 metros, aproximadamente, hacia el oeste del extremo derecho de la cavidad descrita anteriormente, aunque se localiza a un nivel bastante más bajo. Por tanto, se sitúa muy cerca del cauce actual del barranco, a unos 20 metros por encima del mismo y es el que se encuentra más próximo a la desembocadura del barranco. Se sitúa en la cota altitudinal de los 130 metros.

La cueva presenta unas buenas condiciones de habitabilidad en cuanto a sus dimensiones, luminosidad, exposición y protección contra las inclemencias del tiempo. No obstante, la roca madre aflora por numerosos puntos y el piso buza hacia la entrada. Las zonas más aptas para vivir se sitúan enla parte izquierda y la central

al ser más amplias, mientras que el sector derecho es más estrecho y sombrío y un piso rocoso.

La boca está expuesta hacia el sur. La cavidad es gigantesca y llega a los 10 metros de altura en la boca para decrecer progresivamente hacia el fondo. La anchura total supera los 30 metros. La profundidad máxima puede alcanzar los 15 metros.

La cueva ha sido intensamente reutilizada en la época histórica como encerradero de las manadas de cabras que recorren la zona y como descansadero eventual de los mismos animales. El piso está lleno de cagarrutas de cabras.

El interés de este yacimiento arqueológico es medio, puesto que aún conserva algo de relleno arqueológico, si bien no podemos precisar ni su espesor ni su riqueza en vestigios prehispánicos al no poder acceder al yacimiento.

Localización:

Isla: La Palma Municipio: Puntagorda

Ubicación:

Este yacimiento arqueológico se encuentra a unos 100 metros, aproximadamente, hacia el oeste del extremo derecho de la cavidad descrita anteriormente, aunque se localiza a un nivel bastante más bajo. Por tanto, se sitúa muy cerca del cauce actual del barranco, a unos 20 metros por encima del mismo y es el que se encuentra más próximo a la desembocadura del barranco. Se sitúa en la cota altitudinal de los 130 metros.

Coordenadas UTM: X: 207689 Y: 3183451 Z:

Longitud: 17 ° 59 ' 35.1W "

Latitud: 28 ° 44 ' 43.4N "

Altitud: 130 mts.

Delimitación:

Ecogeografía:

Cardonal-tabaibal

Datos Arqueológicos:

Se trata de una cueva natural de habitación con capacidad para albergar a 5-6 benahoaritas.

Contexto Material:

Al no poder acceder a la cueva natural no podemos asegurar o desmentir la presencia de restos arqueológicos superficiales.

Documentación:

Categoría Información:

Fichas Relacionadas:

Estado de Conservación:

Niveles de Riesgo: Los niveles de riesgo actuales son bajos por cuanto la cavidad sólo es frecuentada por las cabras que aún recorren estas laderas.

Estado de conservación General:

La cueva ha sido intensamente reutilizada en la época histórica como encerradero de las manadas de cabras que recorren la zona y como descansadero eventual de los mismos animales. El piso está lleno de cagarrutas de cabras.

Propuesta Patrimonial:

El interés de este yacimiento arqueológico es medio, puesto que aún conserva algo de relleno arqueológico, si bien no podemos precisar ni su espesor ni su riqueza en vestigios prehispánicos al no poder acceder al yacimiento.

Historial de Intervenciones:

Autor	Fecha Inicio	Fecha Final	Estado	Tipo Intervención
Felipe Jorge Pais Pais	7 de agosto 2003			Carta Arqueológica de Puntagorda, (CICOP), 2003, Inédita

Situación Jurídica:

Régimen de Propiedad: Este yacimiento se encuentra en propiedad privada

Razón: Puntagorda

Domicilio: Puntagorda

Teléfono:

Datos Administrativos:

Expediente BIC: No

Nº Expediente: Nº Archivo:

Nº Anotación Reg. Regional: Nº Anotación Reg. Nacional:

Inventario: Felipe Jorge Pais Pais: Carta Arqueológica de Puntagorda (Campaña 2003), CICOP, Inédita

Nº de Ficha:

Incoación del Expediente:

Fecha: Publicación en BOC:

FICHA: 101

Denominación: Barranquera de El Huerto (Barranco de La Casa) I

Tipología:

Con este topónimo vamos a designar una pequeña barranquera que aparece al norte del Barranco de La Casa y que desagua en este cauce principal un poco por debajo de la pista del canal, delimitando un lomo que se conoce por El Huerto, de ahí hayamos optado por designarla con este nombre.

Sólo hemos localizado tres yacimientos arqueológicos que, desde la cabecera hacia la confluencia con El Barranco de La Casa, son los siguientes:

Yacimiento Nº 1 (Cueva natural de habitación)

Este yacimiento se encuentra justo debajo de la pista del canal, al acabarse un pequeño tramo asfaltado, y cuando comienza a descender por la margen derecha de la barranquera. Se localiza en la parte alta de la margen derecha de la barranquera y en la base de un gran afloramiento basáltico. Se sitúa en la cota altitudinal de los 540 metros.

La cueva presenta unas aceptables condiciones de habitabilidad en cuanto a sus dimensiones, luminosidad, exposición y protección contra las inclemencias del tiempo, aunque en el interior se va estrechando progresivamente hacia el fondo y buza hacia la entrada.

La boca de la cueva está expuesta hacia el suroeste. La altura alcanza los 3 metros en la parte central y se puede estar erguido en la mayor parte de su extensión. La anchura en la boca alcanza los 10 metros. La profundidad alcanza los 15 metros. En su interior pudieron hallar cobijo entre 5 y 7 benahoaritas sin excesivos problemas.

La cueva ha sido intensamente reutilizada en la época histórica como encerradero de cabras por lo que el piso está cubierto por una gruesa capa de estiércol. El frente de la cueva ha sido delimitado con muros artificiales y en el interior se han levantado pequeños muros transversales, a modo de escalones, para salvar la pendiente de la parte más profunda.

El interés de este yacimiento arqueológico es medio, puesto que aún debe conservar una buena parte de su relleno arqueológico, aunque no se descubrieron materiales prehispánicos superficiales debido a la intensiva reutilización de la cavidad hasta nuestros días.

.

Localización:

Isla: La Palma Municipio: Puntagorda

Ubicación:

Este yacimiento se encuentra justo debajo de la pista del canal, al acabarse un pequeño tramo asfaltado, y cuando comienza a descender por la margen derecha de la barranquera. Se localiza en la parte alta de la margen derecha de la barranquera y en la base de un gran afloramiento basáltico. Se sitúa en la cota altitudinal de los 540 metros.

Coordenadas UTM: X: 208543 Y: 3184071 Z:

Longitud: 17 ° 59 ' 4.3W "

Latitud: 28 ° 45 ' 4.2N "

Altitud: 540 mts.

Delimitación:

Ecogeografía:

Bosques termófilos y pinar

Datos Arqueológicos:

Se trata de una cueva natural de habitación con capacidad para albergar a 5-7 benahoaritas.

Contexto Material:

No se descubrieron materiales prehispánicos superficiales debido a la intensiva reutilización de la cavidad hasta nuestros días.

Documentación:

Categoría Información:

Fichas Relacionadas:

Estado de Conservación:

Niveles de Riesgo: Los niveles de riesgo actuales son bajos por cuanto la cavidad sólo es frecuentada por las cabras que aún recorren estas laderas.

Estado de conservación General:

La cueva ha sido intensamente reutilizada en la época histórica como encerradero de cabras por lo que el piso está cubierto por una gruesa capa de estiércol.

Propuesta Patrimonial:

El interés de este yacimiento arqueológico es medio, puesto que aún debe conservar una buena parte de su relleno arqueológico. Realización de catas estratigráficas.

Historial de Intervenciones:

Autor	Fecha Inicio	Fecha Final	Estado	Tipo Intervención
Felipe Jorge Pais Pais	31 de julio 2003			Carta Arqueológica de Puntagorda, (CICOP), 2003, Inédita

Situación Jurídica:

Régimen de Propiedad: Este yacimiento se encuentra en propiedad privada

Razón: Puntagorda

Domicilio: Puntagorda

Teléfono:

Datos Administrativos:

Expediente BIC: No

Nº Expediente: Nº Archivo:

Nº Anotación Reg. Regional: Nº Anotación Reg. Nacional:

Inventario: Felipe Jorge Pais Pais: Carta Arqueológica de Puntagorda (Campaña 2003), CICOP, Inédita

Nº de Ficha:

Incoación del Expediente:

Fecha: Publicación en BOC:

FICHA: 102

Denominación: Barranquera de El Huerto (Barranco de La Casa) II

Tipología:

Yacimiento Nº 2 (Dos cuevas naturales de habitación)

Este yacimiento arqueológico se encuentra a unos 5 metros por debajo de la cueva natural descrita anteriormente. Por tanto, se localiza en el tramo central de la margen derecha de la barranquera. Se sitúa en la cota altitudinal de los 525 metros.

Se trata de un cejo y una covacha que presentan unas aceptables condiciones de habitabilidad en cuanto a sus dimensiones, luminosidad, exposición y protección contra las inclemencias del tiempo. No obstante, su profundidad es bastante reducida.

La boca del cejo está expuesta hacia el sur. La altura es considerable, aunque decrece rápidamente hacia el fondo. La anchura total en la entrada es de 12 metros, mientras que la profundidad apenas si alcanza los 170 metros.

A unos 9,50 metros del extremo izquierdo del cejo se encuentra una pequeña covacha, cuya altura media es de 1,20 metros, una anchura de 3 metros en la entrada y una profundidad máxima de 3,50 metros.

Las cavidades han sido reutilizada en la época histórica por las manadas de cabras que aún recorren estas laderas y que han dejado unas capas de sedimentos formado por pequeñas piedras y cagarrutas.

El interés de este yacimiento es medio, puesto que aún conserva buena parte de su relleno arqueológico. En el interior del cejo localizamos un fragmento de cerámica y restos óseos machacados de ovicápridos. Y en el interior de la covacha también un fragmento de fauna doméstica.

Localización:

Isla: La Palma Municipio: Puntagorda

Ubicación:

Este yacimiento arqueológico se encuentra a unos 5 metros por debajo de la cueva natural descrita anteriormente. Por tanto, se localiza en el tramo central de la margen derecha de la barranquera. Se sitúa en la cota altitudinal de los 525 metros.

Coordenadas UTM: X: 208563 Y: 3184063 Z:

Longitud: 17 ° 59 ' 3.5W "

Latitud: 28 ° 45 ' 4.0N "

Altitud: 525 mts.

Delimitación:

Ecogeografía:

Bosques termófilos y pinar

Datos Arqueológicos:

Se trata de dos cuevas naturales de habitación con capacidad para albergar a 2-3 benahoaritas.

Contexto Material:

En el interior del cejo localizamos un fragmento de cerámica y restos óseos machacados de ovicápridos. Y en el interior de la covacha también un fragmento de fauna doméstica.

Documentación:

Categoría Información:

Fichas Relacionadas:

Estado de Conservación:

Niveles de Riesgo: Los niveles de riesgo actuales son bajos por cuanto la cavidad sólo es frecuentada por las cabras que aún recorren estas laderas.

Estado de conservación General:

Las cavidades han sido reutilizada en la época histórica por las manadas de cabras que aún recorren estas laderas y que han dejado unas capas de sedimentos formado por pequeñas piedras y cagarrutas.

Propuesta Patrimonial:

El interés de este yacimiento es medio, puesto que aún conserva buena parte de su relleno arqueológico. Realización de sondeos estratigráficos

Historial de Intervenciones:

Autor	Fecha Inicio	Fecha Final	Estado	Tipo Intervención
Felipe Jorge Pais Pais	31 de julio 2003			Carta Arqueológica de Puntagorda, (CICOP), 2003, Inédita

Situación Jurídica:

Régimen de Propiedad: Este yacimiento se encuentra en propiedad privada

Razón: Puntagorda

Domicilio: Puntagorda

Teléfono:

Datos Administrativos:

Expediente BIC: No

Nº Expediente: Nº Archivo:

Nº Anotación Reg. Regional: Nº Anotación Reg. Nacional:

Inventario: Felipe Jorge Pais Pais: Carta Arqueológica de Puntagorda (Campaña 2003), CICOP, Inédita

Nº de Ficha:

Incoación del Expediente:

Fecha: Publicación en BOC:

FICHA: 103

Denominación: Barranquera de El Huerto (Barranco de La Casa) III

Tipología:

Yacimiento Nº 3 (Cueva natural de habitación)

Este yacimiento arqueológico se encuentra a unos 75 metros, aproximadamente, hacia el oeste, del extremo derecho de las dos cavidades descritas anteriormente y a unos 50 metros antes de que se produzca la confluencia de esta barranquera con El Barranco de La Casa. Se localiza en la parte baja de la margen derecha de la barranquera. Se sitúa en la cota altitudinal de los 500 metros.

La cueva presenta unas condiciones de habitabilidad no excesivamente buenas debido a la irregularidad del piso en el extremo izquierdo. Además, en la parte central hay un gran afloramiento rocoso que divide la cavidad en dos sectores. A ello debemos añadir la fuerte insolación que recibe la mayor parte del día, si bien este hecho se podría conjugar mediante la colocación de muros de piedra o mamparas de pieles o tejido vegetal.

La boca de la cueva está expuesta hacia el sureste. La altura en la entrada es de 3 metros y decrece progresivamente hacia el fondo. La anchura total en la boca alcanza los 12 metros. La profundidad máxima es de 4 metros. En su interior podían vivir 2-3 personas sin excesivos problemas.

La cueva ha sido esporádicamente reutilizada en la época histórica como descansadero de las manadas de cabras que pastorean en estas laderas.

El interés de este yacimiento arqueológico es bajo, aunque parece conservar algo de relleno arqueológico, si bien no creemos que su espesor sea muy importante. No se descubrieron restos arqueológicos superficiales..

Localización:

Isla: La Palma Municipio: Puntagorda

Ubicación:

Este yacimiento arqueológico se encuentra a unos 75 metros, aproximadamente, hacia el oeste, del extremo derecho de las dos cavidades descritas anteriormente y a unos 50 metros antes de que se produzca la confluencia de esta barranquera con El Barranco de La Casa. Se localiza en la parte baja de la margen derecha de la barranquera. Se sitúa en la cota altitudinal de los 500 metros.

Coordenadas UTM: X: 208454 Y: 3184046 Z:

Longitud: 17 ° 59 ' 7.5W "

Latitud: 28 ° 45 ' 3.3N "

Altitud: 500 mts.

Delimitación:

Ecogeografía:

Bosques termófilos y pinar

Datos Arqueológicos:

Se trata de una cueva natural de habitación con capacidad para albergar a 2-3 benahoaritas.

Contexto Material:

No se descubrieron restos arqueológicos superficiales.

Documentación:

Categoría Información:

Fichas Relacionadas:

Estado de Conservación:

Niveles de Riesgo: Los niveles de riesgo actuales son bajos por cuanto la cavidad sólo es frecuentada por las cabras que aún recorren estas laderas.

Estado de conservación General:

La cueva ha sido esporádicamente reutilizada en la época histórica como descansadero de las manadas de cabras que pastorean en estas laderas.

Propuesta Patrimonial:

El interés de este yacimiento arqueológico es bajo, aunque parece conservar algo de relleno arqueológico, si bien no creemos que su espesor sea muy importante

Historial de Intervenciones:

Autor	Fecha Inicio	Fecha Final	Estado	Tipo Intervención
Felipe Jorge Pais Pais	1 de agosto 2003			Carta Arqueológica de Puntagorda, (CICOP), 2003, Inédita

Situación Jurídica:

Régimen de Propiedad: Este yacimiento se encuentra en propiedad privada

Razón: Puntagorda

Domicilio: Puntagorda

Teléfono:

Datos Administrativos:

Expediente BIC: No

Nº Expediente: Nº Archivo:

Nº Anotación Reg. Regional: Nº Anotación Reg. Nacional:

Inventario: Felipe Jorge Pais Pais: Carta Arqueológica de Puntagorda (Campaña 2003), CICOP, Inédita

Nº de Ficha:

Incoación del Expediente:

Fecha: Publicación en BOC:

FICHA: 104

Denominación: Barranco de La Casa I

Tipología:

Yacimiento Nº 1 (Cueva natural de habitación)

Este yacimiento arqueológico se encuentra a unos 50 metros, aproximadamente, cauce arriba de la confluencia entre el barranco y la Barranquera de El Huerto. Se localiza en la base de un salto que forma el barranco y muy cerca del cauce actual. Se sitúa en la cota altitudinal de los 470 metros.

La cueva presenta unas magníficas condiciones de habitabilidad en cuanto a sus dimensiones, luminosidad, exposición y protección contra las inclemencias del tiempo. En su interior pudieron vivir, sin excesivos problemas, un grupo de entre 6 y 8 benahoaritas.

La boca de la cueva está expuesta hacia el oeste. La altura en la boca puede superar los 9 metros y decrece progresivamente hacia el fondo. La anchura en la entrada alcanza los 14 metros y la profundidad llega a los 15 metros.

La cueva ha sido reutilizada en la época histórica por las manadas de cabras que aún recorren estas laderas en busca de pastizales estacionales.

Desgraciadamente, la importancia de este yacimiento también ha sido descubierta por los expoliadores que han provocado graves destrozos en los estratos más superficiales. Se observan varios agujeros, una serie de estacas e, incluso, una azada con la cual practicaban los saqueos.

El interés de este yacimiento arqueológico es alto ya que, a pesar de los expolios, aún debe conservar buena parte de su estratigrafía, tal y como parecen indicarlo la abundancia en restos arqueológicos superficiales, entre los que destacan las piezas líticas, fragmentos óseos y restos malacológicos. Por el contrario, los fragmentos de cerámica eranmuy escasos, lo cual indica que eran la presa favorita de los expoliadores.

Se debieran realizar una serie de catas estratigráficas para comprobar si merece la pena realizar una campaña de excavaciones en toda regla.

Localización:

Isla: La Palma Municipio: Puntagorda

Ubicación:

Este yacimiento arqueológico se encuentra a unos 50 metros, aproximadamente, cauce arriba de la confluencia entre el barranco y la Barranquera de El Huerto. Se localiza en la base de un salto que forma el barranco y muy cerca del cauce actual. Se sitúa en la cota altitudinal de los 470 metros.

Coordenadas UTM: X: 208556 Y: 3184177 Z:

Longitud: 17 ° 59 ' 3.9W "

Latitud: 28 ° 45 ' 7.7N "

Altitud: 470 mts.

Delimitación:

Ecogeografía:

Bosques termófilos y pinar. En el fondo de la cavidad aparecen goteos de agua

Datos Arqueológicos:

Se trata de una cueva natural de habitación con capacidad para albergar a 6-8 benahoaritas.

Contexto Material:

Abundancia en restos arqueológicos superficiales, entre los que destacan las piezas líticas, fragmentos óseos y restos malacológicos. Por el contrario, los fragmentos de cerámica eranmuy escasos, lo cual indica que eran la presa favorita de los expoliadores.

Documentación:

Categoría Información:

Fichas Relacionadas:

Estado de Conservación:

Niveles de Riesgo: Los niveles de riesgo actuales son altos debido a que se trata de un yacimiento conocido por expoliadores que pueden volver a ocasionar destrozos.

Estado de conservación General:

Desgraciadamente, la importancia de este yacimiento también ha sido descubierta por los expoliadores que han provocado graves destrozos en los estratos más superficiales. Se observan varios agujeros, una serie de estacas e, incluso, una azada con la cual practicaban los saqueos.

Propuesta Patrimonial:

El interés de este yacimiento arqueológico es alto ya que, a pesar de los expolios, aún debe conservar buena parte de su estratigrafía, tal y como parecen indicarlo la abundancia en restos arqueológicos superficiales. Se debieran realizar una serie de catas estratigráficas para comprobar si merece la pena realizar una campaña de excavaciones en toda regla.

Historial de Intervenciones:

Autor	Fecha Inicio	Fecha Final	Estado	Tipo Intervención
Felipe Jorge Pais Pais	31 de julio 2003			Carta Arqueológica de Puntagorda, (CICOP), 2003, Inédita

Situación Jurídica:

Régimen de Propiedad: Este yacimiento se encuentra en propiedad privada

Razón: Puntagorda

Domicilio: Puntagorda

Teléfono:

Datos Administrativos:

Expediente BIC: No

Nº Expediente: Nº Archivo:

Nº Anotación Reg. Regional: Nº Anotación Reg. Nacional:

Inventario: Felipe Jorge Pais Pais: Carta Arqueológica de Puntagorda (Campaña 2003), CICOP, Inédita

Nº de Ficha:

Incoación del Expediente:

Fecha: Publicación en BOC:

El interés de este yacimiento es alto, puesto que aún conserva buena parte de su relleno arqueológico y los materiales prehispánicos superficiales son relativamente abundantes y variados, destacando la presencia de fragmentos de cerámica, piezas líticas de basalto gris y basalto vítreo, así como restos malacológicos.

Localización:

Isla: La Palma Municipio: Puntagorda

Ubicación:

Este yacimiento arqueológico se encuentra a unos 50 metros, aproximadamente, cauce arriba de la confluencia entre el barranco y la Barranquera de El Huerto. Se localiza en la base de un salto que forma el barranco y muy cerca del cauce actual. Se sitúa en la cota altitudinal de los 470 metros.

Coordenadas UTM: X: 208525 Y: 3184166 Z:

Longitud: 17 ° 59 ' 5.OW "

Latitud: 28 ° 45 ' 7.3N "

Altitud: 470 mts.

Delimitación:

Ecogeografía:

Bosques termófilos y pinar.

Datos Arqueológicos:

Se trata de una cueva natural de habitación con capacidad para albergar a 61-2 benahoaritas.

Contexto Material:

Los materiales prehispánicos superficiales son relativamente abundantes y variados, destacando la presencia de fragmentos de cerámica, piezas líticas de basalto gris y basalto vítreo, así como restos malacológicos.

Documentación:

Categoría Información:

Fichas Relacionadas:

Estado de Conservación:

Niveles de Riesgo: Los niveles de riesgo actuales son bajos, puesto que la zona está abandonada y sólo es frecuentada por alguna manada de cabras.

Estado de conservación General:

El cejo ha sido reutilizado en la época histórica como refugio de las manadas de cabras que aún recorren estas laderas.

Propuesta Patrimonial:

El interés de este yacimiento es alto, puesto que aún conserva buena parte de su relleno arqueológico y los materiales prehispánicos superficiales son relativamente abundantes y variados. Realización de sondeos.

Historial de Intervenciones:

Autor	Fecha Inicio	Fecha Final	Estado	Tipo Intervención
Felipe Jorge Pais Pais	31 de julio 2003			Carta Arqueológica de Puntagorda, (CICOP), 2003, Inédita

Situación Jurídica:

Régimen de Propiedad: Este yacimiento se encuentra en propiedad privada

Razón: Puntagorda

Domicilio: Puntagorda

Teléfono:

Datos Administrativos:

Expediente BIC: No

Nº Expediente: Nº Archivo:

Nº Anotación Reg. Regional: Nº Anotación Reg. Nacional:

Inventario: Felipe Jorge Pais Pais: Carta Arqueológica de Puntagorda (Campaña 2003), CICOP, Inédita

Nº de Ficha:

Incoación del Expediente:

Fecha: Publicación en BOC:

FICHA: 106

Denominación: Barranco de La Casa III

Tipología:

Yacimiento Nº 3 (Cueva natural de habitación)

Este yacimiento arqueológico se encuentra en la zona de confluencia entre la Barranquera de El Huerto y El Barranco de La Casa, en un salto que se forma en el barranco, en la parte alta de la margen derecha. Está colgada en los riscos, de tal forma que no pudimos acceder hasta la cavidad. Se localiza en la cota altitudinal de los 450 metros.

La cueva presenta unas aceptables condiciones de habitabilidad en cuanto a sus dimensiones, luminosidad, exposición y protección contra las inclemencias del tiempo. Está bastante protegida al emplazarse en un recodo del barranco.

La boca de la cueva está expuesta hacia el noroeste. La altura en la entrada alcanza los 3,50 metros y decrece progresivamente hacia el fondo. La anchura en la boca es de 5 metros. La profundidad también se sitúa en unos 5 metros.

La cueva ha sido reutilizada en la época histórica como descansadero de las manadas de cabras que aún recorren estas laderas.

Al no poder acceder a la cueva desconocemos el interés real del yacimiento y si aún cuenta con algo de relleno arqueológico..

Localización:

Isla: La Palma Municipio: Puntagorda

Ubicación:

Este yacimiento arqueológico se encuentra en la zona de confluencia entre la Barranquera de El Huerto y El Barranco de La Casa, en un salto que se forma en el barranco, en la parte alta de la margen derecha. Está colgada en los riscos, de tal forma que no pudimos acceder hasta la cavidad. Se localiza en la cota altitudinal de los 450 metros.

Coordenadas UTM: X: 208498 Y: 3184117 Z:

Longitud: 17 ° 59 ' 6.0W "

Latitud: 28 ° 45 ' 5.7N "

Altitud: 450 mts.

Delimitación:

Ecogeografía:

Bosques termófilos y pinar.

Datos Arqueológicos:

Se trata de una cueva natural de habitación con capacidad para albergar a 1-2 benahoaritas.

Contexto Material:

Al no poder accedera a la cavidad desconocemos si cuenta con restos arqueológicos superficiales.

Documentación:

Categoría Información:

Fichas Relacionadas:

Estado de Conservación:

Niveles de Riesgo: Los niveles de riesgo actuales son bajos, puesto que la zona está abandonada y sólo es frecuentada por alguna manada de cabras.

Estado de conservación General:

La cueva ha sido reutilizada en la época histórica como descansadero de las manadas de cabras que aún recorren estas laderas.

Propuesta Patrimonial:

Al no poder acceder a la cueva desconocemos el interés real del yacimiento y si aún cuenta con algo de relleno arqueológico..

Historial de Intervenciones:

Autor	Fecha Inicio	Fecha Final	Estado	Tipo Intervención
Felipe Jorge Pais Pais	31 de julio 2003			Carta Arqueológica de Puntagorda, (CICOP), 2003, Inédita

Situación Jurídica:

Régimen de Propiedad: Este yacimiento se encuentra en propiedad privada

Razón: Puntagorda

Domicilio: Puntagorda

Teléfono:

Datos Administrativos:

Expediente BIC: No

Nº Expediente: Nº Archivo:

Nº Anotación Reg. Regional: Nº Anotación Reg. Nacional:

Inventario: Felipe Jorge Pais Pais: Carta Arqueológica de Puntagorda (Campaña 2003), CICOP, Inédita

Nº de Ficha:

Incoación del Expediente:

Fecha: Publicación en BOC:

FICHA: 107

Denominación: Barranco de La Casa IV

Tipología:

Yacimiento Nº 4 (Cueva natural de habitación y funeraria)

Este yacimiento arqueológico se encuentra a la misma altura que la cueva descrita anteriormente, aunque a un nivel más elevado, en la parte media de las laderas de la margen derecha del Barranco de La Casa, en la zona de confluencia con la Barranquera del Huerto. Se sitúa en la cota altitudinal de los 470 metros.

La cueva presenta unas buenas condiciones de habitabilidad en cuanto a sus dimensiones, luminosidad, exposición y protección contra las inclemencias del tiempo. El interior presenta algo de humedad en el techo y su piso es uniforme. Desde ella se domina una extensa panorámica de las inmediaciones.

La boca de la cueva está expuesta hacia el oeste. La altura en el centro llega a los 3 metros y se mantiene uniforme en la mayor parte de su extensión. La anchura en la boca es de 7 metros. La profundidad máxima alcanza los 6 metros. En su interior pudieron vivir, sin excesivos problemas, entre 4 y 5 benahoaritas.

La cueva ha sido intensamente reutilizada en la época histórica por las manadas de cabras que aún recorren estas laderas. Desgraciadamente, presenta numerosas huellas de los destrozos provocados por los saqueadores, que se han dejado una garrafa de agua, una malla para cernir la tierra. Los agujeros tapizan la superficie de la cueva y en los afloramientos rocosos aparecían numerosos restos arqueológicos desechados.

No obstante, y a pesar de los destrozos ocasionados por los expoliadores, el interés de este yacimiento es muy grande, ya que aún conserva con una gran mayoría de su relleno arqueológico. Los materiales prehispánicos consistían en numerosos fragmentos de cerámica pertenecientes a diferentes fases, innumerables piezas líticas elaboradas en basalto gris, basalto vítreo y basalto poroso, destacando un pedazo de molino de mano, restos malacólogicos, fragmentos óseos de ovicápridos. Por todo ello, se recomienda realizar una excavación arqueológica de urgencia.

Además, este yacimiento también fue utilizado por los benahoaritas, en algún momento de su evolución, como cueva funeraria, puesto que aparecieron una rótula, falanges y un pedazo de esternón humanos..

Localización:

Isla: La Palma Municipio: Puntagorda

Ubicación:

Este yacimiento arqueológico se encuentra a la misma altura que la cueva descrita anteriormente, aunque a un nivel más elevado, en la parte media de las laderas de la margen derecha del Barranco de La Casa, en la zona de confluencia con la Barranquera del Huerto. Se sitúa en la cota altitudinal de los 470 metros.

Coordenadas UTM: X: 208426 Y: 3184088 Z:

Longitud: 17 ° 59 ' 8.6W "

Latitud: 28 ° 45 ' 4.7N "

Altitud: 470 mts.

Delimitación:

Ecogeografía:

Bosques termófilos y pinar.

Datos Arqueológicos:

Se trata de una cueva natural de habitación con capacidad para albergar a 4-5 benahoaritas. No obstante, también pudo ser un yacimiento funerario al aparecer restos humanos en su interior.

Contexto Material:

Los materiales prehispánicos consistían en numerosos fragmentos de cerámica pertenecientes a diferentes fases, innumerables piezas líticas elaboradas en basalto gris, basalto vítreo y basalto poroso, destacando un pedazo de molino de mano, restos malacólogicos, fragmentos óseos de ovicápridos. Por todo ello, se recomienda realizar una excavación arqueológica de urgencia.

Además, este yacimiento también fue utilizado por los benahoaritas, en algún momento de su evolución, como cueva funeraria, puesto que aparecieron una rótula, falanges y un pedazo de esternón humanos.

Documentación:

Categoría Información:

Fichas Relacionadas:

Estado de Conservación:

Niveles de Riesgo: Los niveles de riesgo actuales son altos debido a los destrozos que pueden ocasionar los expoliadores.

Estado de conservación General:

La cueva ha sido intensamente reutilizada en la época histórica por las manadas de cabras que aún recorren estas laderas. Desgraciadamente, presenta numerosas huellas de los destrozos provocados por los saqueadores, que se han dejado una garrafa de agua, una malla para cernir la tierra. Los agujeros tapizan la superficie de la cueva y en los afloramientos rocosos aparecían numerosos restos arqueológicos desechados.

Propuesta Patrimonial:

No obstante, y a pesar de los destrozos ocasionados por los expoliadores, el interés de este yacimiento es muy grande, ya que aún conserva con una gran mayoría de su relleno arqueológico. Excavación arqueológica.

Historial de Intervenciones:

Autor	Fecha Inicio	Fecha Final	Estado	Tipo Intervención

Felipe Jorge Pais Pais	31 de julio 2003			Carta Arqueológica de Puntagorda, (CICOP), 2003, Inédita

Situación Jurídica:

Régimen de Propiedad: Este yacimiento se encuentra en propiedad privada

Razón: Puntagorda

Domicilio: Puntagorda

Teléfono:

Datos Administrativos:

Expediente BIC: No

Nº Expediente: Nº Archivo:

Nº Anotación Reg. Regional: Nº Anotación Reg. Nacional:

Inventario: Felipe Jorge Pais Pais: Carta Arqueológica de Puntagorda (Campaña 2003), CICOP, Inédita

Nº de Ficha:

Incoación del Expediente:

Fecha: Publicación en BOC:

FICHA: 108

Denominación: Barranco de La Casa V

Tipología:

Yacimiento Nº 5 (Cueva natural de habitación)

Este yacimiento arqueológico se encuentra situado a un nivel algo más elevado respecto a la cueva descrita anteriormente y algo más desplazado hacia el este, en dirección a la cabecera, respecto al extremo izquierdo de la cueva anterior. Se localiza en la parte media de las laderas de la margen derecha del Barranco de La Casa. Se sitúa en la cota altitudinal de los 490 metros.

La cueva presenta unas buenas condiciones de habitabilidad en cuanto a su luminosidad, exposición y protección contra las inclemencias del tiempo, aunque sus dimensiones son bastante reducidas.

La boca de la cueva está expuesta hacia el oeste. La altura en el centro puede llegar a los 5 metros en la parte central y decrece progresivamente hacia el fondo, aunque en la boca no supera los 1,20 metros. La anchura máxima es de 4 metros, si bien la profundidad llega a los 12 metros.

La cueva ha sido intensamente reutilizada en la época histórica por lo que el frente ha sido enteramente delimitado por un muro artificial realizado con varias hileras de rocas de diferente tamaño y una anchura de 68 centímetros. El tramo mejor conservado alcanza los 2,30 metros de largo y una altura de 1,10 metros. En la parte central de la cueva, y partiendo de la pared natural izquierda, aparece otro muro artificial de 50 centímetros de altura que adquiere una planta levemente semicircular.

El yacimiento también presenta huellas muy claras, en forma de agujeros, de la actividad de los expoliadores en la boca, zona central y el fondo de la cavidad, es decir, por toda su extensión. A pesar de todo, el interés de este yacimiento arqueológico es alto, puesto que aún conserva una buena capa sedimentaria. En su superficie aparecían numerosos materiales prehispánicos como fragmentos de cerámica de diferentes fases, piezas líticas elaboradas en basalto gris y basalto vítreo, algunos fragmentos óseos de ovicápridos y numerosas conchas de lapas. Se podrían practicar una excavación arqueológica.

Localización:

Isla: La Palma Municipio: Puntagorda

Ubicación:

Este yacimiento arqueológico se encuentra situado a un nivel algo más elevado respecto a la cueva descrita anteriormente y algo más desplazado hacia el este, en dirección a la cabecera, respecto al extremo izquierdo de la cueva anterior. Se

localiza en la parte media de las laderas de la margen derecha del Barranco de La Casa. Se sitúa en la cota altitudinal de los 490 metros

Coordenadas UTM: X: 208444 Y: 3184113 Z:

Longitud: 17 ° 59 ' 8.0W "

Latitud: 28 ° 45 ' 5.5N "

Altitud: 490 mts.

Delimitación:

Ecogeografía:

Bosques termófilos y pinar.

Datos Arqueológicos:

Se trata de una cueva natural de habitación con capacidad para albergar a 2-3 benahoaritas.

Contexto Material:

En su superficie aparecían numerosos materiales prehispánicos como fragmentos de cerámica de diferentes fases, piezas líticas elaboradas en basalto gris y basalto vítreo, algunos fragmentos óseos de ovicápridos y numerosas conchas de lapas.

Documentación:

Categoría Información:

Fichas Relacionadas:

Estado de Conservación:

Niveles de Riesgo: Los niveles de riesgo actuales son altos debido a los destrozos que pueden ocasionar los expoliadores.

Estado de conservación General:

El yacimiento también presenta huellas muy claras, en forma de agujeros, de la actividad de los expoliadores en la boca, zona central y el fondo de la cavidad, es decir, por toda su extensión. A ello debemos añadir su intensiva reutilización en la época histórica.

Propuesta Patrimonial:

A pesar de todo, el interés de este yacimiento arqueológico es alto, puesto que aún conserva una buena capa sedimentaria. Excavación arqueológica

Historial de Intervenciones:

Autor	Fecha Inicio	Fecha Final	Estado	Tipo Intervención

Felipe Jorge Pais Pais	1 agosto 2003			Carta Arqueológica de Puntagorda, (CICOP), 2003, Inédita

Situación Jurídica:

Régimen de Propiedad: Este yacimiento se encuentra en propiedad privada

Razón: Puntagorda

Domicilio: Puntagorda

Teléfono:

Datos Administrativos:

Expediente BIC: No

Nº Expediente: Nº Archivo:

Nº Anotación Reg. Regional: Nº Anotación Reg. Nacional:

Inventario: Felipe Jorge Pais Pais: Carta Arqueológica de Puntagorda (Campaña 2003), CICOP, Inédita

Nº de Ficha:

Incoación del Expediente:

Fecha: Publicación en BOC:

FICHA: 109

Denominación: Barranco de La Casa V

Tipología:

Yacimiento Nº 6 (Cueva natural de habitación)

Este yacimiento se encuentra por encima de la cavidad descrita anteriormente y algo más desplazado hacia el este, cabecera del barranco, respecto a la cueva descrita anteriormente. Se localiza en la parte media-alta de la margen derecha del Barranco de La Casa. Se sitúa en la cota altitudinal de los 425 metros.

La cueva presenta unas aceptables condiciones de habitabilidad en cuanto a sus dimensiones, luminosidad, exposición y protección contra las inclemencias del tiempo. La roca madre aflora por algunos puntos. El piso es irregular con varias cavidades situadas a distinto nivel.

La boca de la cueva está expuesta hacia el suroeste. La altura en la entrada llega a los 2,60 metros y decrece progresivamente hacia el fondo. La anchura en la boca es de 5 metros y la profundidad máxima llega a los 5,50 metros.

La cueva ha sido esporádicamente reutilizada en la época histórica como refugio eventual y descansadero de las manadas de cabras que recorren estas laderas. También presenta huellas de los destrozos causados por los expoliadores que abandonaron algunos materiales sobre los salientes rocosos naturales.

El interés de este yacimiento arqueológico es alto, puesto que aún debe conservar una buena capa sedimentaria, si bien es imposible conocer su espesor hasta que no se realicen los sondeos o la excavación oportunas.

Localización:

Isla: La Palma Municipio: Puntagorda

Ubicación:

Este yacimiento se encuentra por encima de la cavidad descrita anteriormente y algo más desplazado hacia el este, cabecera del barranco, respecto a la cueva descrita anteriormente. Se localiza en la parte media-alta de la margen derecha del Barranco de La Casa. Se sitúa en la cota altitudinal de los 425 metros.

Coordenadas UTM: X: 208459 Y: 3184139 Z:

Longitud: 17 ° 59 ' 7.4W "

Latitud: 28 ° 45 ' 6.3N "

Altitud: 425 mts.

Delimitación:

Ecogeografía:

Bosques termófilos.

Datos Arqueológicos:

Se trata de una cueva natural de habitación con capacidad para albergar a 2-3 benahoaritas.

Contexto Material:

En su superficie aparecían numerosos materiales prehispánicos como fragmentos de cerámica de diferentes fases, piezas líticas elaboradas en basalto gris y basalto vítreo, algunos fragmentos óseos de ovicápridos y numerosas conchas de lapas, todos ellos removidos y descontextualizados por expoliadores.

Documentación:

Categoría Información:

Fichas Relacionadas:

Estado de Conservación:

Niveles de Riesgo: Los niveles de riesgo actuales son altos debido a los destrozos que pueden ocasionar los expoliadores.

Estado de conservación General:

La cueva ha sido esporádicamente reutilizada en la época histórica como refugio eventual y descansadero de las manadas de cabras que recorren estas laderas. También presenta huellas de los destrozos causados por los expoliadores que abandonaron algunos materiales sobre los salientes rocosos naturales.

Propuesta Patrimonial:

El interés de este yacimiento arqueológico es alto, puesto que aún debe conservar una buena capa sedimentaria, si bien es imposible conocer su espesor hasta que no se realicen los sondeos o la excavación oportunas.

Historial de Intervenciones:

Autor	Fecha Inicio	Fecha Final	Estado	Tipo Intervención
Felipe Jorge Pais Pais	1 de agosto 2003			Carta Arqueológica de Puntagorda, (CICOP), 2003, Inédita

Situación Jurídica:

Régimen de Propiedad: Este yacimiento se encuentra en propiedad privada

Razón: Puntagorda

Domicilio: Puntagorda

Teléfono:

Datos Administrativos:

Expediente BIC: No

Nº Expediente: Nº Archivo:

Nº Anotación Reg. Regional: Nº Anotación Reg. Nacional:

Inventario: Felipe Jorge Pais Pais: Carta Arqueológica de Puntagorda (Campaña 2003), CICOP, Inédita

Nº de Ficha:

Incoación del Expediente:

Fecha: Publicación en BOC:

FICHA: 110



Denominación: Barranco de La Casa VII

Tipología:

Yacimiento Nº 7 (Cueva funeraria)

Este yacimiento arqueológico se encuentra a unos 15 metros hacia el este del extremo izquierdo de la cueva descrita como yacimiento 4. Por tanto, también se localiza en la parte media de la margen derecha del Barranco de La casa. Se sitúa sobre la cota altitudinal de los 470 metros.

La cueva no se abre en la base del risco, sino a unos 3,50 metros por encima de la misma, de tal forma que se ha colocado un tronco de pitera para poder acceder al interior.

La boca de la cueva está expuesta hacia el suroeste. La anchura en la boa es de apenas 1,50 metros, la altura es de 1,80 metros y su profundidad ronda los 3-4 metros, aunque no pudimos acceder a su interior.

Se trata de una cueva funeraria, puesto que en una fotografía tomada en 1988 se aprecian numerosos restos óseos humanos.

Por referencias orales sabemos que este yacimiento ha sido expoliado, si bien desconocemos si aún cuenta con estratigrafía, por lo que se podría plantear una excavación arqueológica de urgencia. Por experiencia sabemos que los saqueadores casi nunca destruyen un yacimiento arqueológico por completo.

Localización:

Isla: La Palma Municipio: Puntagorda

Ubicación:

Este yacimiento arqueológico se encuentra a unos 15 metros hacia el este del extremo izquierdo de la cueva descrita como yacimiento 4. Por tanto, también se localiza en la parte media de la margen derecha del Barranco de La casa. Se sitúa sobre la cota altitudinal de los 470 metros.

Coordenadas UTM: X: 208412 Y: 3184095 Z:

Longitud: 17 ° 59 ' 9.1W "

Latitud: 28 ° 45 ' 4.9N "

Altitud: 470 mts.

Delimitación:

Ecogeografía:

Bosques termófilos.

Datos Arqueológicos:

Se trata de una cueva natural funeraria.

Contexto Material:

Se trata de una cueva funeraria, puesto que en una fotografía tomada en 1988 se aprecian numerosos restos óseos humanos.

Documentación:

Categoría Información:

Fichas Relacionadas:

Estado de Conservación:

Niveles de Riesgo: Los niveles de riesgo actuales son altos debido a los destrozos que pueden ocasionar los expoliadores.

Estado de conservación General:

Por referencias orales sabemos que este yacimiento ha sido expoliado, si bien desconocemos si aún cuenta con estratigrafía,

Propuesta Patrimonial:

se podría plantear una excavación arqueológica de urgencia. Por experiencia sabemos que los saqueadores casi nunca destruyen un yacimiento arqueológico por completo.

Historial de Intervenciones:

Autor	Fecha Inicio	Fecha Final	Estado	Tipo Intervención
Felipe Jorge Pais Pais	31 julio 2003			Carta Arqueológica de Puntagorda, (CICOP), 2003, Inédita

Situación Jurídica:

Régimen de Propiedad: Este yacimiento se encuentra en propiedad privada

Razón: Puntagorda

Domicilio: Puntagorda

Teléfono:

Datos Administrativos:

Expediente BIC: No

Nº Expediente: Nº Archivo:

Nº Anotación Reg. Regional: Nº Anotación Reg. Nacional:

Inventario: Felipe Jorge Pais Pais: Carta Arqueológica de Puntagorda (Campaña 2003), CICOP, Inédita

Nº de Ficha:

Incoación del Expediente:

Fecha: Publicación en BOC:

FICHA: 111



Denominación: Barranco de La Casa VIII

Tipología:

Yacimiento Nº 8 (Cueva natural de habitación eventual)

Este yacimiento arqueológico se encuentra justo debajo de la cavidad descrita anteriormente. Se trata de una covacha que presenta unas precarias condiciones de habitabilidad debido a sus reducidas dimensiones, suelo muy irregular y escasa protección contra las inclemencias del tiempo. Por todo ello, creemos que sería ocupada de forma eventual o esporádica.

La boca está expuesta hacia el suroeste. La anchura total en la entrada llega a los 6 metros. La altura en la boca es de 2 metros y decrece progresivamente hacia el fondo. La profundidad máxima es de 3 metros.

El interés de este yacimiento arqueológico es bajo y, en principio, carece de relleno arqueológico, de tal forma que no se localizaron materiales prehispánicos superficiales.

Localización:

Isla: La Palma Municipio: Puntagorda

Ubicación:

Este yacimiento arqueológico se encuentra justo debajo de la cavidad descrita anteriormente.

Coordenadas UTM: X: 208380 Y: 3184086 Z:

Longitud: 17 ° 59 ' 10.3W "

Latitud: 28 ° 45 ' 4.6N "

Altitud: 468 mts.

Delimitación:

Ecogeografía:

Bosques termófilos.

Datos Arqueológicos:

Se trata de una cueva natural de habitación eventual con capacidad para albergar uno o varios benahoaritas.

Contexto Material:

No aparecieron restos arqueológicos superficiales.

Documentación:

Categoría Información:

Fichas Relacionadas:

Estado de Conservación:

Niveles de Riesgo: Los niveles de riesgo actuales son bajos.

Estado de conservación General:

En principio es bueno, aunque no creemos que su estratigrafía sea importante. No ha sido expoliado.

Propuesta Patrimonial:

El interés de este yacimiento arqueológico es bajo y, en principio, carece de relleno arqueológico.

Historial de Intervenciones:

Autor	Fecha Inicio	Fecha Final	Estado	Tipo Intervención
Felipe Jorge Pais Pais	31 de julio 2003			Carta Arqueológica de Puntagorda, (CICOP), 2003, Inédita

Situación Jurídica:

Régimen de Propiedad: Este yacimiento se encuentra en propiedad privada

Razón: Puntagorda

Domicilio: Puntagorda

Teléfono:

Datos Administrativos:

Expediente BIC: No

Nº Expediente: Nº Archivo:

Nº Anotación Reg. Regional: Nº Anotación Reg. Nacional:

Inventario: Felipe Jorge Pais Pais: Carta Arqueológica de Puntagorda (Campaña 2003), CICOP, Inédita

Nº de Ficha:

Incoación del Expediente:

Fecha: Publicación en BOC:

FICHA: 112

Denominación: Barranco de La Casa IX

Tipología:

Yacimiento Nº 9 (Cueva natural de habitación y covacha eventual)

Este yacimiento arqueológico se localiza encima de las dos cavidades descritas anteriormente y, por tanto, se sitúa en la parte alta de la margen derecha del Barranco de La Casa. Se ubica sobre la cota altitudinal de los 525 metros.

La cueva presenta unas aceptables condiciones de habitabilidad en cuanto a sus dimensiones, luminosidad, exposición y protección contra las inclemencias del tiempo. En su interior pudieron vivir sin excesivos problemas 4 benahoaritas.

La boca de la cueva está expuesta hacia el oeste. La entrada es muy estrecha y apenas si alcanza los 2,80 metros de largo. La profundidad máxima es de 6,80 metros y la altura en la boca llega a los 4 metros, decreciendo progresivamente hacia el fondo.

La cueva ha sido intensamente reutilizada en la época histórica como corral de cabras, de tal forma que el piso está cubierto por una capa de estiércol. En el frente

se conservan los restos de un muro artificial que delimitaba el espacio útil. La pared tiene 1,80 metros de largo, 50 centímetros de anchura y una altura actual de 90 centímetros.

El interés de este yacimiento arqueológico es medio y debe conservar buena parte de su relleno arqueológico. A pesar de su intensiva reutilización se descubrieron fragmentos de cerámica, piezas líticas de basalto y algunos fragmentos óseos machacados de fauna doméstica.

A unos 5 metros de la cavidad descrita anteriormente se encuentra una pequeña covacha de apenas 2,50 metros de anchura en la entrada, una altura de 1,80 metros y una profundidad máxima de 2,50 metros.

Sus condiciones de habitabilidad son muy precarias debido a sus reducidas dimensiones. Pudo ser ocupada de forma eventual o como una dependencia anexa de la cueva anterior. No se localizaron restos arqueológicos superficiales en su interior.

Localización:

Isla: La Palma Municipio: Puntagorda

Ubicación:

Este yacimiento arqueológico se localiza encima de las dos cavidades descritas anteriormente y, por tanto, se sitúa en la parte alta de la margen derecha del Barranco de La Casa. Se ubica sobre la cota altitudinal de los 525 metros.

Coordenadas UTM: X: 208428 Y: 3184129 Z:

Longitud: 17 ° 59 ' 8.6W "

Latitud: 28 ° 45 ' 6.0N "

Altitud: 525 mts.

Delimitación:

Ecogeografía:

Bosques termófilos.

Datos Arqueológicos:

Se trata de una cueva natural de habitación y una covacha de ocupación eventual con capacidad para albergar a 4-5 benahoaritas.

Contexto Material:

A pesar de su intensiva reutilización se descubrieron fragmentos de cerámica, piezas líticas de basalto y algunos fragmentos óseos machacados de fauna doméstica.

Documentación:

Categoría Información:

Fichas Relacionadas:

Estado de Conservación:

Niveles de Riesgo: Los niveles de riesgo actuales son bajos puesto que, a pesar de su intensiva reutilización en la época prehispánica, en la actualidad está abandonada y sólo es frecuentada por las cabras que aún recorren estas laderas..

Estado de conservación General:

La cueva ha sido intensamente reutilizada en la época histórica como corral de cabras, de tal forma que el piso está cubierto por una capa de estiércol.

Propuesta Patrimonial:

El interés de este yacimiento arqueológico es medio y debe conservar buena parte de su relleno arqueológico.

Historial de Intervenciones:

Autor	Fecha Inicio	Fecha Final	Estado	Tipo Intervención
Felipe Jorge Pais Pais	1 agosto 2003			Carta Arqueológica de Puntagorda, (CICOP), 2003, Inédita

Situación Jurídica:

Régimen de Propiedad: Este yacimiento se encuentra en propiedad privada

Razón: Puntagorda

Domicilio: Puntagorda

Teléfono:

Datos Administrativos:

Expediente BIC: No

Nº Expediente: Nº Archivo:

Nº Anotación Reg. Regional: Nº Anotación Reg. Nacional:

Inventario: Felipe Jorge Pais Pais: Carta Arqueológica de Puntagorda (Campaña 2003), CICOP, Inédita

Nº de Ficha:

Incoación del Expediente:

Fecha: Publicación en BOC:

FICHA: 113

Denominación: Barranco de La Casa X

Tipología:

Yacimiento Nº 10 (Cueva natural de habitación eventual)

Este yacimiento arqueológico se encuentra encima de las cavidades descritas anteriormente y a unos 150 metros, aproximadamente, hacia el oeste y, por tanto, desplazado hacia la desembocadura respecto al yacimiento 6 de este conjunto. Se localiza en la parte superior de la margen derecha del Barranco de La Casa. Se abre en la base de los riscos que delimitan el andén superior. Se sitúa en la cota altitudinal de los 500 metros.

Se trata de una covacha que presenta unas precarias condiciones de habitabilidad debido a sus reducidas dimensiones. La roca madre aflora desde mitad hacia el fondo. A pesar de todo, es luminosa, abrigada y está bien protegida contra las inclemencias del tiempo. Sin embargo, consideramos que su ocupación sería eventual o estacional.

La boca de la covacha está expuesta hacia el sureste. La anchura en la entrada es de 6 metros. La altura máxima en el lado derecho es de 1,90-2 metros y en el

izquierdo apenas si llega al metro. La profundidad de la zona habitable no sobrepasa los 2 metros.

El interés de este yacimiento arqueológico es bajo ya que, a pesar de que parece contar con algo de relleno arqueológico, éste no parece ser de gran espesor. No se localizaron materiales prehispánicos superficiales.

Localización:

Isla: La Palma Municipio: Puntagorda

Ubicación:

Este yacimiento arqueológico se encuentra encima de las cavidades descritas anteriormente y a unos 150 metros, aproximadamente, hacia el oeste y, por tanto, desplazado hacia la desembocadura respecto al yacimiento 6 de este conjunto. Se localiza en la parte superior de la margen derecha del Barranco de La Casa. Se abre en la base de los riscos que delimitan el andén superior. Se sitúa en la cota altitudinal de los 500 metros.

Coordenadas UTM X: 208405 Y: 3184142 Z:

Longitud: 17 ° 59 ' 9.4W "

Latitud: 28 ° 45 ' 6.4N "

Altitud: 500 mts.

Delimitación:

Ecogeografía:

Bosques termófilos.

Datos Arqueológicos:

Se trata de una cueva natural de habitación de ocupación evantual con capacidad para albergar a 1-2 benahoaritas.

Contexto Material:

No se localizaron materiales prehispánicos superficiales.

Documentación:

Categoría Información:

Fichas Relacionadas:

Estado de Conservación:

Niveles de Riesgo: Los niveles de riesgo actuales son bajos puesto que sólo es frecuentada por las cabras que aún recorren estas laderas..

Estado de conservación General:

La cueva presenta un buen estado de conservación, ya que no ha sido reutilizada de forma intensiva ni visitada por expoliadores.

Propuesta Patrimonial:

El interés de este yacimiento arqueológico es bajo ya que, a pesar de que parece contar con algo de relleno arqueológico, éste no parece ser de gran espesor.

Historial de Intervenciones:

Autor	Fecha Inicio	Fecha Final	Estado	Tipo Intervención
Felipe Jorge Pais Pais	1 de agosto 2003			Carta Arqueológica de Puntagorda, (CICOP), 2003, Inédita

Situación Jurídica:

Régimen de Propiedad: Este yacimiento se encuentra en propiedad privada

Razón: Puntagorda

Domicilio: Puntagorda

Teléfono:

Datos Administrativos:

Expediente BIC: No

Nº Expediente: Nº Archivo:

Nº Anotación Reg. Regional: Nº Anotación Reg. Nacional:

Inventario: Felipe Jorge Pais Pais: Carta Arqueológica de Puntagorda (Campaña 2003), CICOP, Inédita

Nº de Ficha:

Incoación del Expediente:

Fecha: Publicación en BOC:

FICHA: 114

Denominación: Barranco de La Casa XI

Tipología:

Yacimiento Nº 11 (Cueva natural de habitación)

Este yacimiento arqueológico se encuentra algo más desplazado hacia el oeste, desembocadura del barranco, respecto al yacimiento 7 (cueva funeraria) de este poblado de cuevas. La cavidad se encuentra junto al cauce actual del barranco, sobre la cota altitudinal de los 445 metros.

La cueva presenta unas magníficas condiciones de habitabilidad en cuanto a sus dimensiones, luminosidad, exposición y protección contra las inclemencias del tiempo. En el interior aparece una gran cantidad de rocas desprendidas del techo. La cavidad cuenta con dos sectores situados a distinto nivel.

La boca de la cueva está expuesta hacia el sur. La anchura total alcanza los 20 metros y la profundidad máxima llega a los 13,50 metros. La altura en la boca es de unos 15 metros y decrece progresivamente hacia el fondo.

La cueva ha sido reutilizada en la época histórica, tal y como indican una serie de troncos cortados que aparecen en su interior, si bien no lo ha sido de forma intensiva y continuada.

El interés de este yacimiento arqueológico es alto, ya que cuenta con una buena potencia estratigráfica. Por todo ello, no debe extrañarnos que los restos arqueológicos superficiales fuesen muy abundantes y variados, destacando la presencia de fragmentos de cerámica de diferentes fases, piezas líticas de basalto gris y basalto vítreo, fragmentos óseos machacados de ovicápridos y numerosos restos malacológicos.

Localización:

Isla: La Palma Municipio: Puntagorda

Ubicación:

Este yacimiento arqueológico se encuentra algo más desplazado hacia el oeste, desembocadura del barranco, respecto al yacimiento 7 (cueva funeraria) de este poblado de cuevas. La cavidad se encuentra junto al cauce actual del barranco, sobre la cota altitudinal de los 445 metros.

Coordenadas UTM: X: 208367 Y: 3184071 Z:

Longitud: 17 ° 59 ' 10.7W "

Latitud: 28 ° 45 ' 4.1N "

Altitud: 445 mts.

Delimitación:

Ecogeografía:

Bosques termófilos.

Datos Arqueológicos:

Se trata de una cueva natural de habitación de ocupación evantual con capacidad para albergar a 8-10 benahoaritas.

Contexto Material:

Los restos arqueológicos superficiales fuesen muy abundantes y variados, destacando la presencia de fragmentos de cerámica de diferentes fases, piezas líticas de basalto gris y basalto vítreo, fragmentos óseos machacados de ovicápridos y numerosos restos malacológicos.

Documentación:

Categoría Información:

Fichas Relacionadas:

Estado de Conservación:

Niveles de Riesgo: Los niveles de riesgo actuales son bajos puesto que sólo es frecuentada por las cabras que aún recorren estas laderas..

Estado de conservación General:

La cueva ha sido reutilizada en la época histórica, tal y como indican una serie de troncos cortados que aparecen en su interior, si bien no lo ha sido de forma intensiva y continuada.

Propuesta Patrimonial:

El interés de este yacimiento arqueológico es alto, ya que cuenta con una buena potencia estratigráfica. Excavación arqueológica

Historial de Intervenciones:

Autor	Fecha Inicio	Fecha Final	Estado	Tipo Intervención
Felipe Jorge Pais Pais	31 de julio 2003			Carta Arqueológica de Puntagorda, (CICOP), 2003, Inédita

Situación Jurídica:

Régimen de Propiedad: Este yacimiento se encuentra en propiedad privada

Razón: Puntagorda

Domicilio: Puntagorda

Teléfono:

Datos Administrativos:

Expediente BIC: No

Nº Expediente: Nº Archivo:

Nº Anotación Reg. Regional: Nº Anotación Reg. Nacional:

Inventario: Felipe Jorge Pais Pais: Carta Arqueológica de Puntagorda (Campaña 2003), CICOP, Inédita

Nº de Ficha:

Incoación del Expediente:

Fecha: Publicación en BOC:

FICHA: 115

Denominación: Barranco de La Casa XII

Tipología:

Yacimiento Nº 12 (Cueva natural de habitación)

Este yacimiento arqueológico se encuentra a unos 20 metros, aproximadamente, hacia el oeste, es decir, desplazado hacia la desembocadura del barranco respecto al extremo derecho de la cavidad descrita anteriormente. Se ubica en la parte media de las laderas de la margen derecha del Barranco de La Casa, sobre la cota altitudinal de los 460 metros.

La cueva presenta unas buenas condiciones de habitabilidad en cuanto a sus dimensiones, luminosidad, exposición y protección contra las inclemencias del tiempo, aunque su acceso actual presenta algunas dificultades debido a que la ladera está cubierta de escombros sueltos.

La boca de la cueva está expuesta hacia el sur. La anchura en la entrada es de 9,50 metros. La altura en la boca es de 2,50 metros y decrece progresivamente hacia el fondo. La profundidad es de unos 4 metros.

La cueva ha sido intensamente reutilizada en la época histórica. La práctica totalidad del frente de la cavidad está cerrado por un muro artificial, excepto en su extremo izquierdo. Tiene una longitud de 7,60 metros, una anchura de 80 centímetros y una altura de 1,10 metros. Se ha derrumbado por numerosos puntos.

La cueva ha sido frecuentada por expoliadores, a pesar de lo cual tiene un interés elevado, contando con una buena potencia estratigráfica. Los restos arqueológicos superficiales eran abundantes y variados, con fragmentos de cerámica, piezas líticas, fragmentos óseos y conchas de lapas..

Localización:

Isla: La Palma Municipio: Puntagorda

Ubicación:

Este yacimiento arqueológico se encuentra a unos 20 metros, aproximadamente, hacia el oeste, es decir, desplazado hacia la desembocadura del barranco respecto al extremo derecho de la cavidad descrita anteriormente. Se ubica en la parte media de las laderas de la margen derecha del Barranco de La Casa, sobre la cota altitudinal de los 460 metros.

Coordenadas UTM: X: 208349 Y: 3184039 Z:

Longitud: 17 ° 59 ' 11.4W "

Latitud: 28 ° 45 ' 3.0N "

Altitud: 460 mts.

Delimitación:

Ecogeografía:

Bosques termófilos.

Datos Arqueológicos:

Se trata de una cueva natural de habitación con capacidad para albergar a 2-3 benahoaritas.

Contexto Material:

Los restos arqueológicos superficiales eran abundantes y variados, con fragmentos de cerámica, piezas líticas, fragmentos óseos y conchas de lapas..

Documentación:

Categoría Información:

Fichas Relacionadas:

Estado de Conservación:

Niveles de Riesgo: Los niveles de riesgo actuales son bajos puesto que sólo es frecuentada por las cabras que aún recorren estas laderas..

Estado de conservación General:

La cueva ha sido reutilizada en la época histórica y frecuentada por expoliadores., a pesar de lo cual aún conserva buena parte de su relleno arqueológico

Propuesta Patrimonial:

La cueva ha sido frecuentada por expoliadores, a pesar de lo cual tiene un interés elevado, contando con una buena potencia estratigráfica. Excavación arqueológica.

Historial de Intervenciones:

Autor	Fecha Inicio	Fecha Final	Estado	Tipo Intervención
Felipe Jorge Pais Pais	31 de julio 2003			Carta Arqueológica de Puntagorda, (CICOP), 2003, Inédita

Situación Jurídica:

Régimen de Propiedad: Este yacimiento se encuentra en propiedad privada

Razón: Puntagorda

Domicilio: Puntagorda

Teléfono:

Datos Administrativos:

Expediente BIC: No

Nº Expediente: Nº Archivo:

Nº Anotación Reg. Regional: Nº Anotación Reg. Nacional:

Inventario: Felipe Jorge Pais Pais: Carta Arqueológica de Puntagorda (Campaña 2003), CICOP, Inédita

Nº de Ficha:

Incoación del Expediente:

Fecha: Publicación en BOC:

FICHA: 116

Denominación: Barranco de La Casa XIII

Tipología:

Yacimiento Nº 13 (Cueva natural de habitación)

Este yacimiento arqueológico se encuentra a unos 100 metros, aproximadamente, hacia el oeste y, por tanto, más cercano a la desembocadura respecto al extremo derecho de la cueva descrita anteriormente. Se ubica en la parte superior de la margen derecha del Barranco de La Casa, sobre la cota altitudinal de los 440 metros.

La cueva presenta unas aceptables condiciones de habitabilidad en cuanto a luminosidad, exposición y protección contra las inclemencias del tiempo, aunque sus dimensiones son pequeñas. La roca madre aflora por algunos puntos.

La boca de la cueva está expuesta hacia el noroeste. La anchura en la entrada es de 3,50 metros. La altura en la boca alcanza los 3 metros y decrece progresivamente hacia el fondo. La profundidad es de 4 metros.

La cueva ha sido reutilizada en la época histórica, tal y como lo indica la presencia de un muro artificial en la parte izquierda en la boca. Está derruido y se levantó con varias hileras de piedra seca que están enlucidas con bosta de vaca. Mide 2,50 metros de largo, 55 centímetros de anchura y 1,10 metros de altura.

El interés de este yacimiento arqueológico es medio puesto que, a pesar de que no se descubrieron restos arqueológicos superficiales parece que puede contar con algo de estratigrafía.

Localización:

Isla: La Palma Municipio: Puntagorda

Ubicación:

Este yacimiento arqueológico se encuentra a unos 100 metros, aproximadamente, hacia el oeste y, por tanto, más cercano a la desembocadura respecto al extremo derecho de la cueva descrita anteriormente. Se ubica en la parte superior de la margen derecha del Barranco de La Casa, sobre la cota altitudinal de los 440 metros.

Coordenadas UTM: X: 208254 Y: 3184006 Z:

Longitud: 17 ° 59 ' 14.9W "

Latitud: 28 ° 45 ' 1.9N "

Altitud: 440 mts.

Delimitación:

Ecogeografía:

Bosques termófilos.

Datos Arqueológicos:

Se trata de una cueva natural de habitación con capacidad para albergar a 1-2 benahoaritas.

Contexto Material:

No aparecieron restos arqueológicos superficiales.

Documentación:

Categoría Información:

Fichas Relacionadas:

Estado de Conservación:

Niveles de Riesgo: Los niveles de riesgo actuales son bajos puesto que sólo es frecuentada por las cabras que aún recorren estas laderas..

Estado de conservación General:

La cueva ha sido reutilizada en la época histórica, tal y como lo indica la presencia de un muro artificial en la parte izquierda en la boca.

Propuesta Patrimonial:

El interés de este yacimiento arqueológico es medio puesto que, a pesar de que no se descubrieron restos arqueológicos superficiales parece que puede contar con algo de estratigrafía.

Historial de Intervenciones:

Autor	Fecha Inicio	Fecha Final	Estado	Tipo Intervención
Felipe Jorge Pais Pais	31 de julio 2003			Carta Arqueológica de Puntagorda, (CICOP), 2003, Inédita

Situación Jurídica:

Régimen de Propiedad: Este yacimiento se encuentra en propiedad privada

Razón: Puntagorda

Domicilio: Puntagorda

Teléfono:

Datos Administrativos:

Expediente BIC: No

Nº Expediente: Nº Archivo:

Nº Anotación Reg. Regional: Nº Anotación Reg. Nacional:

Inventario: Felipe Jorge Pais Pais: Carta Arqueológica de Puntagorda (Campaña 2003), CICOP, Inédita

Nº de Ficha:

Incoación del Expediente:

Fecha: Publicación en BOC:

FICHA: 117

Denominación: Barranco de La Casa XIV

Tipología:

Yacimiento Nº 14 (Cueva natural de habitación)

Este yacimiento se encuentra al oeste del extremo derecho de la cueva descrita anteriormente. Se sitúa a unos 50 metros hacia el oeste de la tubería que atraviesa las laderas. Se ubica en la parte superior de la margen derecha del Barranco de La casa, sobre la cota altitudinal de los 435 metros.

La cueva presenta unas buenas condiciones de habitabilidad en cuanto a sus dimensiones, luminosidad, exposición y protección contra las inclemencias del tiempo. La parte derecha está cubierta por la roca madre y aparecen numerosos goteos y rezumes de agua.

La boca de la cueva está expuesta hacia el suroeste. La anchura en la entrada llega a los 9,50 metros. La altura en la boca llega a los 3,50 metros y decrece progresivamente hacia el fondo. La profundidad es de 10 metros.

La cueva ha sido intensamente reutilizada en la época histórica. El frente de la cavidad ha estado delimitado por un muro de piedra seca que se ha derrumbado por numerosos puntos. En la parte central se conserva otro muro que delimitaba parte del interior para servir como encerradero de ganado con 2,68 metros de largo, 1 metro de alto y unos 90 centímetros de ancho.

El interés de este yacimiento arqueológico es elevado, ya que aún conserva buena parte de su relleno arqueológico. Los restos arqueológicos superficiales eran abundantes y variados, con fragmentos de cerámica, piezas líticas de basalto, fragmentos óseos de ovicápridos y restos malacológicos.

Localización:

Isla: La Palma Municipio: Puntagorda

Ubicación:

Este yacimiento se encuentra al oeste del extremo derecho de la cueva descrita anteriormente. Se sitúa a unos 50 metros hacia el oeste de la tubería que atraviesa las laderas. Se ubica en la parte superior de la margen derecha del Barranco de La casa, sobre la cota altitudinal de los 435 metros.

Coordenadas UTM: X: 208234 Y: 3184000 Z:

Longitud: 17 ° 59 ' 15.6W "

Latitud: 28 ° 45 ' 1.6N "

Altitud: 435 mts.

Delimitación:

Ecogeografía:

Bosques termófilos.

Datos Arqueológicos:

Se trata de una cueva natural de habitación con capacidad para albergar a 5-6 benahoaritas.

Contexto Material:

Los restos arqueológicos superficiales eran abundantes y variados, con fragmentos de cerámica, piezas líticas de basalto, fragmentos óseos de ovicápridos y restos malacológicos.

Documentación:

Categoría Información:

Fichas Relacionadas:

Estado de Conservación:

Niveles de Riesgo: Los niveles de riesgo actuales son bajos puesto que sólo es frecuentada por las cabras que aún recorren estas laderas..

Estado de conservación General:

La cueva ha sido intensamente reutilizada en la época histórica.

Propuesta Patrimonial:

El interés de este yacimiento arqueológico es elevado, ya que aún conserva buena parte de su relleno arqueológico. Realización de sondeos estratigráficos.

Historial de Intervenciones:

Autor	Fecha Inicio	Fecha Final	Estado	Tipo Intervención
Felipe Jorge Pais Pais	2 de agosto 2003			Carta Arqueológica de Puntagorda, (CICOP), 2003, Inédita

Situación Jurídica:

Régimen de Propiedad: Este yacimiento se encuentra en propiedad privada

Razón: Puntagorda

Domicilio: Puntagorda

Teléfono:

Datos Administrativos:

Expediente BIC: No

Nº Expediente: Nº Archivo:

Nº Anotación Reg. Regional: Nº Anotación Reg. Nacional:

Inventario: Felipe Jorge Pais Pais: Carta Arqueológica de Puntagorda (Campaña 2003), CICOP, Inédita

Nº de Ficha:

Incoación del Expediente:

Fecha: Publicación en BOC:

FICHA: 118

Denominación: Barranco de La Casa XV

Tipología:

Yacimiento Nº 15 (Cueva natural de habitación)

Este yacimiento arqueológico se encuentra algo más desplazado hacia el oeste respecto al extremo derecho de la cueva descrita anteriormente y, por tanto, también se localiza en la parte alta de la margen derecha del Barranco de La Casa. Se sitúa sobre la cota altitudinal de los 410 metros.

La cueva presenta unas precarias dimensiones debido a sus reducidas dimensiones, aunque es luminosa, abrigada y está bien protegida contra las inclemencias del tiempo.

La boca está expuesta hacia el oeste y se puede acceder a la misma por dos puntos diferentes situados con un desnivel de unos 2 metros. La anchura en la entrada principal es de sólo 2 metros y 1 metro de altura en el primer tramo para

luego pasar a 1,80 metros. Respecto a la profundidad nos es desconocida al internarse en el risco formando un estrecho tubo volcánico.

La cueva ha sido reutilizada en la época histórica, aunque hace bastante tiempo que no se usa. Así, en la entrada inferior se conservan los restos de un pequeño muro artificial en la entrada de apenas 50 centímetros de largo y unos 45 centímetros de altura.

El interés de este yacimiento arqueológico es medio. Parece contar con relleno arqueológico, aunque desconocemos su espesor. No se localizaron materiales prehispánicos superficiales.

Localización:

Isla: La Palma Municipio: Puntagorda

Ubicación:

Este yacimiento arqueológico se encuentra algo más desplazado hacia el oeste respecto al extremo derecho de la cueva descrita anteriormente y, por tanto, también se localiza en la parte alta de la margen derecha del Barranco de La Casa. Se sitúa sobre la cota altitudinal de los 410 metros.

Coordenadas UTM: X: 208215 Y: 3183990 Z:

Longitud: 17 ° 59 ' 16.3W "

Latitud: 28 ° 45 ' 1.3N "

Altitud: 410 mts.

Delimitación:

Ecogeografía:

Bosques termófilos.

Datos Arqueológicos:

Se trata de una cueva natural de habitación con capacidad para albergar a 1-2 benahoaritas.

Contexto Material:

No se localizaron materiales prehispánicos superficiales.

Documentación:

Categoría Información:

Fichas Relacionadas:

Estado de Conservación:

Niveles de Riesgo: Los niveles de riesgo actuales son bajos puesto que sólo es frecuentada por las cabras que aún recorren estas laderas.

Estado de conservación General:

La cueva ha sido reutilizada en la época histórica, aunque hace bastante tiempo que no se usa.

Propuesta Patrimonial:

El interés de este yacimiento arqueológico es medio. Parece contar con relleno arqueológico, aunque desconocemos su espesor.

Historial de Intervenciones:

Autor	Fecha Inicio	Fecha Final	Estado	Tipo Intervención
Felipe Jorge Pais Pais	2 de agosto 2003			Carta Arqueológica de Puntagorda, (CICOP), 2003, Inédita

Situación Jurídica:

Régimen de Propiedad: Este yacimiento se encuentra en propiedad privada

Razón: Puntagorda

Domicilio: Puntagorda

Teléfono:

Datos Administrativos:

Expediente BIC: No

Nº Expediente: Nº Archivo:

Nº Anotación Reg. Regional: Nº Anotación Reg. Nacional:

Inventario: Felipe Jorge Pais Pais: Carta Arqueológica de Puntagorda (Campaña 2003), CICOP, Inédita

Nº de Ficha:

Incoación del Expediente:

Fecha: Publicación en BOC:

FICHA: 119

Denominación: Barranco de La Casa XVI

Tipología:

Yacimiento Nº 16 (Cueva natural de habitación)

Este yacimiento arqueológico se encuentra algo más desplazado hacia el oeste respecto al extremo derecho de la cueva descrita anteriormente. Se localiza en la parte media-alta de la margen derecha del Barranco de La Casa. No se abre en la base del risco, sino a media altura. Se sitúa en la cota altitudinal de los 410 metros.

La cueva, a pesar de sus reducidas dimensiones y afloramientos de la roca madre, presenta otras aceptables condiciones de habitabilidad en cuanto a luminosidad, exposición y protección contra las inclemencias del tiempo.

La boca de la cueva está expuesta hacia el suroeste. La anchura en la entrada es de 3 metros. La altura en la boca es de 3,50 metros y decrece progresivamente hacia el fondo. La profundidad alcanza los 5 metros.

La cueva presenta huellas de haber sido esporádicamente reutilizada en la época histórica, aunque hace mucho tiempo que ha dejado de explotarse.

El interés de este yacimiento arqueológico es medio. Parece que aún cuenta con relleno arqueológico. Los materiales prehispánicos superficiales consistían en algunos fragmentos óseos machacados de ovicápridos y restos malacológicos.

Localización:

Isla: La Palma Municipio: Puntagorda

Ubicación:

Este yacimiento arqueológico se encuentra algo más desplazado hacia el oeste respecto al extremo derecho de la cueva descrita anteriormente. Se localiza en la parte media-alta de la margen derecha del Barranco de La Casa. No se abre en la base del risco, sino a media altura. Se sitúa en la cota altitudinal de los 410 metros.

Coordenadas UTM: X: 208197 Y: 3183979 Z:

Longitud: 17 ° 59 ' 16.9W "

Latitud: 28 ° 45 ' 0.9N "

Altitud: 410 mts.

Delimitación:

Ecogeografía:

Bosques termófilos.

Datos Arqueológicos:

Se trata de una cueva natural de habitación con capacidad para albergar a 1-2 benahoaritas.

Contexto Material:

Los materiales prehispánicos superficiales consistían en algunos fragmentos óseos machacados de ovicápridos y restos malacológicos.

Documentación:

Categoría Información:

Fichas Relacionadas:

Estado de Conservación:

Niveles de Riesgo: Los niveles de riesgo actuales son bajos puesto que sólo es frecuentada por las cabras que aún recorren estas laderas.

Estado de conservación General:

La cueva presenta huellas de haber sido esporádicamente reutilizada en la época histórica, aunque hace mucho tiempo que ha dejado de explotarse. Por tanto, su estratigrafía estará en aceptable estado.

Propuesta Patrimonial:

El interés de este yacimiento arqueológico es medio. Parece que aún cuenta con relleno arqueológico.

Historial de Intervenciones:

Autor	Fecha Inicio	Fecha Final	Estado	Tipo Intervención
Felipe Jorge Pais Pais	2 de agosto 2003			Carta Arqueológica de Puntagorda, (CICOP), 2003, Inédita

Situación Jurídica:

Régimen de Propiedad: Este yacimiento se encuentra en propiedad privada

Razón: Puntagorda

Domicilio: Puntagorda

Teléfono:

Datos Administrativos:

Expediente BIC: No

Nº Expediente: Nº Archivo:

Nº Anotación Reg. Regional: Nº Anotación Reg. Nacional:

Inventario: Felipe Jorge Pais Pais: Carta Arqueológica de Puntagorda (Campaña 2003), CICOP, Inédita

Nº de Ficha:

Incoación del Expediente:

Fecha: Publicación en BOC:

FICHA: 120

Denominación: Barranco de La Casa XVII

Tipología:

Yacimiento Nº 17 (Cueva natural de habitación)

Este yacimiento arqueológico se encuentra debajo de la cueva descrita anteriormente y, por tanto, se localiza en la parte central de las laderas de la margen derecha del Barranco de La Casa. Se sitúa en la cota altitudinal de los 415 metros.

En realidad, se trata de una sucesión de cejos naturales que presentan unas precarias condiciones de habitabilidad debido a su escasa profundidad, aunque están bien protegidos contra las inclemencias del tiempo.

La boca está expuesta hacia el suroeste. Se pueden distinguir dos zonas bien diferenciadas: 1) En la parte izquierda, y a un nivel algo más bajo, con una longitud total de 15 metros, se encuentran unas cinco cavidades contiguas separadas por salientes de la roca madre, que alcanzan una profundidad media de 2,50 metros. El suelo es pedregoso y buza hacia la entrada. La altura escasamente alcanza el metro. 2) La segunda zona es más abierta con una anchura de 6 metros, unos 4

metros de altura en la entrada y una profundidad de 2 metros en el centro. En su extremo derecho se inicia un estrecho tubo volcánico del que desconocemos su profundidad. El piso es de roca madre y buza ligeramente hacia la entrada.

Los cejos han sido esporádicamente reutilizados en la época histórica, si bien hace bastante tiempo que no presenta huellas de una ocupación sistemática y continuada a lo largo del tiempo.

El interés de este yacimiento arqueológico, en principio, es bajo, ya que no parece contar con relleno arqueológico, aunque este extremo no se podrá verificar hasta la realización de los oportunos sondeos. No se descubrieron materiales prehispánicos superficiales.

Localización:

Isla: La Palma Municipio: Puntagorda

Ubicación:

Este yacimiento arqueológico se encuentra debajo de la cueva descrita anteriormente y, por tanto, se localiza en la parte central de las laderas de la margen derecha del Barranco de La Casa. Se sitúa en la cota altitudinal de los 415 metros.

Coordenadas UTM: X: 208212 Y: 3183963 Z:

Longitud: 17 ° 59 ' 16.4W "

Latitud: 28 ° 45 ' 0.4N "

Altitud: 415 mts.

Delimitación:

Ecogeografía:

Bosques termófilos.

Datos Arqueológicos:

Se trata de una cueva natural de habitación con capacidad para albergar a 1-2 benahoaritas.

Contexto Material:

No se descubrieron materiales prehispánicos superficiales.

Documentación:

Categoría Información:

Fichas Relacionadas:

Estado de Conservación:

Niveles de Riesgo: Los niveles de riesgo actuales son bajos puesto que sólo es frecuentada por las cabras que aún recorren estas laderas.

Estado de conservación General:

Los cejos han sido esporádicamente reutilizados en la época histórica, si bien hace bastante tiempo que no presenta huellas de una ocupación sistemática y continuada a lo largo del tiempo.

Propuesta Patrimonial:

El interés de este yacimiento arqueológico, en principio, es bajo, ya que no parece contar con relleno arqueológico, aunque este extremo no se podrá verificar hasta la realización de los oportunos sondeos.

Historial de Intervenciones:

Autor	Fecha Inicio	Fecha Final	Estado	Tipo Intervención
Felipe Jorge Pais Pais	2 de agosto 2003			Carta Arqueológica de Puntagorda, (CICOP), 2003, Inédita

Situación Jurídica:

Régimen de Propiedad: Este yacimiento se encuentra en propiedad privada

Razón: Puntagorda

Domicilio: Puntagorda

Teléfono:

Datos Administrativos:

Expediente BIC: No

Nº Expediente: Nº Archivo:

Nº Anotación Reg. Regional: Nº Anotación Reg. Nacional:

Inventario: Felipe Jorge Pais Pais: Carta Arqueológica de Puntagorda (Campaña 2003), CICOP, Inédita

Nº de Ficha:

Incoación del Expediente:

Fecha: Publicación en BOC:

FICHA: 121

Denominación: Barranco de La Casa XVIII

Tipología:

Yacimiento Nº 18 (Cueva natural de habitación)

Este yacimiento arqueológico se encuentra algo más desplazado hacia el oeste y a un nivel más bajo que el extremo derecho de los cejos descritos anteriormente. Se ubica en la parte media de las laderas de la margen derecha del Barranco de La Casa. Se sitúa en la cota altitudinal de los 402 metros.

Se trata de un gran cejo que presenta unas precarias condiciones de habitabilidad al ser muy abierto y estar formado, en su mayor parte, por afloramientos de la roca madre y el piso buza hacia la entrada. No obstante, está bien protegido contra las inclemencias del tiempo.

La boca del cejo está expuesta hacia el sur. La altura es considerable, alcanzando los 10 metros en la entrada y decrece progresivamente hacia el fondo. La anchura alcanza los 11,50 metros. La profundidad es de 9 metros.

El cejo ha sido reutilizado en la época histórica como refugio por las manadas de cabras que recorren la zona, de tal forma que el piso está cubierto de cagarrutas.

El interés de este yacimiento es bajo ya que, en principio, no tiene relleno arqueológico, por lo que tampoco se descubrieron materiales prehispánicos superficiales.

Localización:

Isla: La Palma Municipio: Puntagorda

Ubicación:

Este yacimiento arqueológico se encuentra algo más desplazado hacia el oeste y a un nivel más bajo que el extremo derecho de los cejos descritos anteriormente. Se ubica en la parte media de las laderas de la margen derecha del Barranco de La Casa. Se sitúa en la cota altitudinal de los 402 metros.

Coordenadas UTM: X: 208164 Y: 3183942 Z:

Longitud: 17 ° 59 ' 18.1W "

Latitud: 28 ° 44 ' 59.7N "

Altitud: 402 mts.

Delimitación:

Ecogeografía:

Bosques termófilos.

Datos Arqueológicos:

Se trata de una cueva natural de habitación con capacidad para albergar a 5-6 benahoaritas.

Contexto Material:

No se descubrieron materiales prehispánicos superficiales

Documentación:

Categoría Información:

Fichas Relacionadas:

Estado de Conservación:

Niveles de Riesgo: Los niveles de riesgo actuales son bajos puesto que sólo es frecuentada por las cabras que aún recorren estas laderas.

Estado de conservación General:

El cejo ha sido reutilizado en la época histórica como refugio por las manadas de cabras que recorren la zona, de tal forma que el piso está cubierto de cagarrutas.

Propuesta Patrimonial:

El interés de este yacimiento es bajo ya que, en principio, no tiene relleno arqueológico

Historial de Intervenciones:

Autor	Fecha Inicio	Fecha Final	Estado	Tipo Intervención
Felipe Jorge Pais Pais	2 de agosto 2003			Carta Arqueológica de Puntagorda, (CICOP), 2003, Inédita

Situación Jurídica:

Régimen de Propiedad: Este yacimiento se encuentra en propiedad privada

Razón: Puntagorda

Domicilio: Puntagorda

Teléfono:

Datos Administrativos:

Expediente BIC: No

Nº Expediente: Nº Archivo:

Nº Anotación Reg. Regional: Nº Anotación Reg. Nacional:

Inventario: Felipe Jorge Pais Pais: Carta Arqueológica de Puntagorda (Campaña 2003), CICOP, Inédita

Nº de Ficha:

Incoación del Expediente:

Fecha: Publicación en BOC:

FICHA: 122

Denominación: Barranco de La Casa XIX

Tipología:

Yacimiento Nº 19 (Cueva natural de habitación eventual)

Este yacimiento arqueológico se encuentra debajo y algo más desplazado hacia el oeste respecto al gran cejo natural descrito anteriormente. Se abre en la base de un escarpe rocoso que apenas si dista una par de metros por encima del cauce actual del barranco. Se sitúa en la cota altitudinal de los 370 metros.

El cejo, a pesar de sus reducidas dimensiones, presenta otras buenas condiciones de habitabilidad en cuanto a su luminosidad, exposición y protección contra las inclemencias del tiempo. En su interior sólo cabrían una o varias personas y, con toda probabilidad, sería ocupado de forma eventual.

La boca del cejo está expuesta hacia el sur. La altura en la entrada apenas si alcanza los 1,50 metros y decrece lentamente hacia el fondo. La anchura en la boca es de 4 metros y la profundidad no sobrepasa los 2 metros.

El cejo ha sido reutilizado en la época histórica, tal y como indica la presencia de un muro de piedra seca de grandes bloques que delimita la entrada de la cavidad.

El interés de este yacimiento arqueológico es medio, ya que cuenta con relleno arqueológico. Los restos prehispánicos superficiales consistían en varios fragmentos de cerámica sin decoración y muy erosionados.

Localización:

Isla: La Palma Municipio: Puntagorda

Ubicación:

Este yacimiento arqueológico se encuentra debajo y algo más desplazado hacia el oeste respecto al gran cejo natural descrito anteriormente. Se abre en la base de un escarpe rocoso que apenas si dista una par de metros por encima del cauce actual del barranco. Se sitúa en la cota altitudinal de los 370 metros.

Coordenadas UTM: X: 208232 Y: 3183946 Z:

Longitud: 17 ° 59 ' 15.6W "

Latitud: 28 ° 44 ' 59.9N "

Altitud: 370 mts.

Delimitación:

Ecogeografía:

Bosques termófilos.

Datos Arqueológicos:

Se trata de una cueva natural de habitación de ocupación eventual con capacidad para albergar a 1-2 benahoaritas.

Contexto Material:

Los restos prehispánicos superficiales consistían en varios fragmentos de cerámica sin decoración y muy erosionados.

Documentación:

Categoría Información:

Fichas Relacionadas:

Estado de Conservación:

Niveles de Riesgo: Los niveles de riesgo actuales son bajos puesto que sólo es frecuentada por las cabras que aún recorren estas laderas.

Estado de conservación General:

El cejo ha sido reutilizado en la época histórica, tal y como indica la presencia de un muro de piedra seca de grandes bloques que delimita la entrada de la cavidad.

Propuesta Patrimonial:

El interés de este yacimiento arqueológico es medio, ya que cuenta con relleno arqueológico.

Historial de Intervenciones:

Autor	Fecha Inicio	Fecha Final	Estado	Tipo Intervención
Felipe Jorge Pais Pais	2 de agosto 2003			Carta Arqueológica de Puntagorda, (CICOP), 2003, Inédita

Situación Jurídica:

Régimen de Propiedad: Este yacimiento se encuentra en propiedad privada

Razón: Puntagorda

Domicilio: Puntagorda

Teléfono:

Datos Administrativos:

Expediente BIC: No

Nº Expediente: Nº Archivo:

Nº Anotación Reg. Regional: Nº Anotación Reg. Nacional:

Inventario: Felipe Jorge Pais Pais: Carta Arqueológica de Puntagorda (Campaña 2003), CICOP, Inédita

Nº de Ficha:

Incoación del Expediente:

Fecha: Publicación en BOC:

FICHA: 123

Denominación: Barranco de La Casa XX

Tipología:

Yacimiento Nº 20 (Cueva natural de habitación)

Este yacimiento arqueológico se encuentra algo más desplazado hacia el oeste del extremo derecho de la cavidad que forma el yacimiento 18 de este conjunto. Se localiza en la parte media-baja de las laderas de la margen derecha del Barranco de La Casa, sobre la cota altitudinal de los 405 metros.

A pesar de que se trata de un enorme cejo natural, no presenta unas buenas condiciones de habitabilidad al ser muy abierto y los numerosos afloramientos de la roca madre.

La boca del cejo está expuesta hacia el suroeste. La altura en la entrada es de 9 metros y decrece rápidamente hacia el fondo. La anchura en la boca es de 10 metros. La profundidad máxima es de 6 metros.

El cejo ha sido reutilizado en la época histórica por las manadas de cabras que aún recorren estas laderas.

El interés de este yacimiento es medio puesto que, a pesar de que parece contar con relleno arqueológico, no parece que éste sea importante. Tampoco se localizaron materiales prehispánicos superficiales.

Deplazado unos metros del extremo derecho del cejo nos encontramos con una pequeña cavidad en la que aparece una gran cantidad de huesos que están inconexos entre sí.

Localización:

Isla: La Palma Municipio: Puntagorda

Ubicación:

Este yacimiento arqueológico se encuentra algo más desplazado hacia el oeste del extremo derecho de la cavidad que forma el yacimiento 18 de este conjunto. Se localiza en la parte media-baja de las laderas de la margen derecha del Barranco de La Casa, sobre la cota altitudinal de los 405 metros.

Coordenadas UTM: X: 208232 Y: 3183946 Z:

Longitud: 17 ° 59 ' 15.6W "

Latitud: 28 ° 44 ' 59.9N "

Altitud: 405 mts.

Delimitación:

Ecogeografía:

Bosques termófilos.

Datos Arqueológicos:

Se trata de una cueva natural de habitación con capacidad para albergar a 3-4 benahoaritas.

Contexto Material:

Tampoco se localizaron materiales prehispánicos superficiales.

Documentación:

Categoría Información:

Fichas Relacionadas:

Estado de Conservación:

Niveles de Riesgo: Los niveles de riesgo actuales son bajos puesto que sólo es frecuentada por las cabras que aún recorren estas laderas.

Estado de conservación General:

El cejo ha sido reutilizado en la época histórica por las manadas de cabras que aún recorren estas laderas.

Propuesta Patrimonial:

El interés de este yacimiento es medio puesto que, a pesar de que parece contar con relleno arqueológico, no parece que éste sea importante.

Historial de Intervenciones:

Autor	Fecha Inicio	Fecha Final	Estado	Tipo Intervención
Felipe Jorge Pais Pais	2 de agosto 2003			Carta Arqueológica de Puntagorda, (CICOP), 2003, Inédita

Situación Jurídica:

Régimen de Propiedad: Este yacimiento se encuentra en propiedad privada

Razón: Puntagorda

Domicilio: Puntagorda

Teléfono:

Datos Administrativos:

Expediente BIC: No

Nº Expediente: Nº Archivo:

Nº Anotación Reg. Regional: Nº Anotación Reg. Nacional:

Inventario: Felipe Jorge Pais Pais: Carta Arqueológica de Puntagorda (Campaña 2003), CICOP, Inédita

Nº de Ficha:

Incoación del Expediente:

Fecha: Publicación en BOC:

FICHA: 124

Denominación: Barranco de La Casa XXI

Tipología:

Yacimiento Nº 21 (Poblado de 7 cuevas de habitación)

Este poblado de cuevas naturales se encuentra situado encima de los yacimientos 18 y 20 de este conjunto prehispánico. Se ubica justo debajo de la tubería que atraviesa todas las laderas del barranco. Se localiza en la parte alta de la margen derecha del Barranco de La Casa. Se abren en la base de un enorme escarpe rocoso con dirección noreste-suroeste y ascendente hacia el primer punto. Se sitúan en la cota altitudinal de los 420 metros.

Las cuevas, en líneas generales, presentan unas buenas condiciones de habitabilidad en cuanto a sus dimensiones, luminosidad, exposición y protección contra las inclemencias del tiempo, a pesar de que la roca madre aflora en muchos puntos.

La boca de las cuevas está expuesta hacia el sureste. La cavidad más espaciosa se sitúa a un nivel más bajo y alcanza una anchura de 30 metros. En el resto de las

cavidades la altura es suficiente para permitir estar erguidos en la mayor parte de su extensión. En este poblado pudieron vivir un mínimo de 10-12 benahoaritas sin excesivos problemas.

A unos pocos metros por debajo de las anteriores existe otra covacha de reducidas dimensiones que también fue ocupada por los benahoaritas. La altura apenas si alcanza el metro en la boca, aunque asciende ligeramente hacia el interior y la anchura es de sólo 2 metros. La profundidad alcanza los 10 metros.

Las cuevas han sido intensamente reutilizadas en la época histórica como corral de cabras, de tal forma que algunas de las cavidades se han protegido en su frente con muros de piedra seca.

El interés de este yacimiento arqueológico es alto puesto que, a pesar de los destrozos ocasionados por los expoliadores, aún cuenta con una buena potencia estratigráfica. Los fragmentos de cerámica indican que fue ocupada durante un largo período de tiempo. Sería conveniente realizar una serie de sondeos para verificar la potencia de los sedimentos y si es necesario llevar a cabo una excavación intensiva.

Localización:

Isla: La Palma Municipio: Puntagorda

Ubicación:

Este poblado de cuevas naturales se encuentra situado encima de los yacimientos 18 y 20 de este conjunto prehispánico. Se ubica justo debajo de la tubería que atraviesa todas las laderas del barranco. Se localiza en la parte alta de la margen derecha del Barranco de La Casa. Se abren en la base de un enorme escarpe rocoso con dirección noreste-suroeste y ascendente hacia el primer punto. Se sitúan en la cota altitudinal de los 420 metros.

Coordenadas UTM: X: 208164 Y: 3183942 Z:

Longitud: 17 ° 59 ' 18.1W "

Latitud: 28 ° 44 ' 59.7N "

Altitud: 420 mts.

Delimitación:

Ecogeografía:

Bosques termófilos.

Datos Arqueológicos:

Se trata de un pequeño poblado que cuenta con, al menos, 7 cuevas naturales de habitación con capacidad para albergar, como mínimo, a 10-12 benahoaritas.

Contexto Material:

Los restos arqueológicos superficiales eran muy abundantes y variados. Los fragmentos de cerámica indican que fue ocupada durante un largo período de tiempo. La industria lítica consistía en lascas, núcleos, diques, etc de basalto gris y basalto vítreo. Algunos fragmentos óseos machacados de ovicápridos. Algunas conchas de lapas.

Documentación:

Categoría Información:

Fichas Relacionadas:

Estado de Conservación:

Niveles de Riesgo: Los niveles de riesgo actuales son altos, puesto que el yacimiento es conocido por expoliadores que pueden ocasionar nuevos destrozos.

Estado de conservación General:

Las cuevas han sido intensamente reutilizadas en la época histórica como corral de cabras, de tal forma que algunas de las cavidades se han protegido en su frente con muros de piedra seca. A ello debemos añadir los destrozos ocasionados por expoliadores.

Propuesta Patrimonial:

El interés de este yacimiento arqueológico es alto puesto que, a pesar de los destrozos ocasionados por los expoliadores, aún cuenta con una buena potencia estratigráfica. Realización de sondeos para descubrir las estratigrafías más interesantes en las que llevar a cabo una excavación.

Historial de Intervenciones:

Autor	Fecha Inicio	Fecha Final	Estado	Tipo Intervención

Felipe Jorge Pais Pais	1 de agosto 2003			Carta Arqueológica de Puntagorda, (CICOP), 2003, Inédita

Situación Jurídica:

Régimen de Propiedad: Este yacimiento se encuentra en propiedad privada

Razón: Puntagorda

Domicilio: Puntagorda

Teléfono:

Datos Administrativos:

Expediente BIC: No

Nº Expediente: Nº Archivo:

Nº Anotación Reg. Regional: Nº Anotación Reg. Nacional:

Inventario: Felipe Jorge Pais Pais: Carta Arqueológica de Puntagorda (Campaña 2003), CICOP, Inédita

Nº de Ficha:

Incoación del Expediente:

Fecha: Publicación en BOC:

FICHA: 125

Denominación: Barranco de La Casa XXII

Tipología:

Yacimiento Nº 22 (Varios cejos de habitación eventual)

Este yacimiento arqueológico se encuentra debajo de la cueva que forma el yacimiento 20 de este conjunto. Se sitúa en la parte baja de la margen derecha del Barranco de La Casa, sobre la cota altitudinal de los 390 metros.

Se trata de varios cejos naturales contiguos que presentan unas precarias condiciones de habitabilidad debido a su escasa profundidad y los abundantes afloramientos de la roca madre.

La boca de los dos cejos está expuesta hacia el sur. Uno de ellos tiene unos 6 metros de anchura en la entrada. La altura en la boca llega a los 3 metros de decrece progresivamente hacia el fondo. La profundidad máxima es de 3,20 metros.

El otro cejo natural, situado a la izquierda tiene unos 7 metros de anchura en la entrada. La profundidad apenas alcanza los 80 centímetros y la altura no sobrepasa los 1,40 metros.

Los cejos han sido reutilizados en la época histórica por las manadas de cabras que recorren estos parajes y que han dejado en su interior abundantes cagarrutas.

El interés de este yacimiento arqueológico es bajo, puesto que no parece contar con relleno arqueológico. Tampoco se descubrieron materiales prehispánicos superficiales.

Localización:

Isla: La Palma Municipio: Puntagorda

Ubicación:

Este yacimiento arqueológico se encuentra debajo de la cueva que forma el yacimiento 20 de este conjunto. Se sitúa en la parte baja de la margen derecha del Barranco de La Casa, sobre la cota altitudinal de los 390 metros.

Coordenadas UTM: X: 208204 Y: 3183919 Z:

Longitud: 17 ° 59 ' 16.6W "

Latitud: 28 ° 44 ' 59.0N "

Altitud: 390 mts.

Delimitación:

Ecogeografía:

Bosques termófilos.

Datos Arqueológicos:

Se trata de dos pequeños cejos naturales de habitación de ocupación eventual con capacidad para albergar a varios benahoaritas.

Contexto Material:

Tampoco se descubrieron materiales prehispánicos superficiales.

Documentación:

Categoría Información:

Fichas Relacionadas:

Estado de Conservación:

Niveles de Riesgo: Los niveles de riesgo actuales son bajos puesto que los únicos visitantes de la zona son las manadas de cabras que recorren estos parajes.

Estado de conservación General:

Los cejos han sido reutilizados en la época histórica por las manadas de cabras que recorren estos parajes y que han dejado en su interior abundantes cagarrutas.

Propuesta Patrimonial:

El interés de este yacimiento arqueológico es bajo, puesto que no parece contar con relleno arqueológico.

Historial de Intervenciones:

Autor	Fecha Inicio	Fecha Final	Estado	Tipo Intervención
Felipe Jorge Pais Pais	2 de agosto 2003			Carta Arqueológica de Puntagorda, (CICOP), 2003, Inédita

Situación Jurídica:

Régimen de Propiedad: Este yacimiento se encuentra en propiedad privada

Razón: Puntagorda

Domicilio: Puntagorda

Teléfono:

Datos Administrativos:

Expediente BIC: No

Nº Expediente: Nº Archivo:

Nº Anotación Reg. Regional: Nº Anotación Reg. Nacional:

Inventario: Felipe Jorge Pais Pais: Carta Arqueológica de Puntagorda (Campaña 2003), CICOP, Inédita

Nº de Ficha:

Incoación del Expediente:

Fecha: Publicación en BOC:

FICHA: 126

Denominación: Barranco de La Casa XXIII

Tipología:

Yacimiento Nº 23 (Varias cuevas naturales de habitación)

Este yacimiento arqueológico se encuentra a escasos metros hacia el oeste de la tubería que recorre las laderas, así como del extremo derecho de la cueva descrita como yacimiento 21, aunque a un nivel algo más bajo. La cueva se localiza en la parte media de la margen derecha del Barranco de La Casa. Se sitúa en la cota altitudinal de los 420 metros.

Las cuevas presentan unas aceptables condiciones de habitabilidad en cuanto a sus dimensiones, luminosidad, exposición y protección contra las inclemencias del tiempo, a pesar de que la roca madre aflora por numerosos puntos.

La cueva más espaciosa está orientada hacia el sur y se pueden diferenciar dos sectores individualizados: 1) En este sector se localiza la entrada. Tiene 10 metros de anchura, 5 metros de altura en la boca y decrece progresivamente hacia el fondo y una profundidad de 6,50 metros. 2) En la parte izquierda aparece otra cavidad, que forma una especie de tubo volcánico de unos 15 metros de profundidad.

La cueva ha sido intensamente reutilizada en la época histórica como corral de cabras. Así, en la parte derecha del primer sector nos encontramos con dos muros artificiales de piedra seca, uno por la parte interna y otro por la externa. El primero mide 2 metros de longitud, 1 metro de altura y un grosor de 40 centímetros.

El interés de este yacimiento arqueológico es elevado porque cuenta con relleno arqueológico. La intensiva reutilización dificultó el hallazgo de materiales prehispánicos superficiales, a pesar de lo cual localizamos algunas piezas líticas y restos malacológicos en el primer sector, mientras que en el segundo también descubrimos un pequeño fragmento de cerámica.

A escasos metros hacia el oeste del extremo derecho de la cueva anterior nos encontramos con otra cavidad que forma un amplio cejo de 10 metros de anchura, 3 metros de profundidad y apenas 1,90 metros de altura en la entrada, para ir decreciendo progresivamente hacia el fondo. Esta cavidad pudo ser utilizada como encerradero de ganado de los benahoaritas que vivían en la cueva aledaña. No se descubrieron restos arqueológicos superficiales.

Localización:

Isla: La Palma Municipio: Puntagorda

Ubicación:

Este yacimiento arqueológico se encuentra a escasos metros hacia el oeste de la tubería que recorre las laderas, así como del extremo derecho de la cueva descrita como yacimiento 21, aunque a un nivel algo más bajo. La cueva se localiza en la parte media de la margen derecha del Barranco de La Casa. Se sitúa en la cota altitudinal de los 420 metros.

Coordenadas UTM: X: 208130 Y: 3183913 Z:

Longitud: 17 ° 59 ' 19.3W "

Latitud: 28 ° 44 ' 58.7N "

Altitud: 420 mts.

Delimitación:

Ecogeografía:

Bosques termófilos.

Datos Arqueológicos:

Se trata de 2 cuevas naturales de habitación con capacidad para albergar a 4-6 benahoaritas.

Contexto Material:

La intensiva reutilización dificultó el hallazgo de materiales prehispánicos superficiales, a pesar de lo cual localizamos algunas piezas líticas y restos malacológicos en el primer sector, mientras que en el segundo también descubrimos un pequeño fragmento de cerámica. En la segunda cavidad no aparecieron materiales en superficie.

Documentación:

Categoría Información:

Fichas Relacionadas:

Estado de Conservación:

Niveles de Riesgo: Los niveles de riesgo actuales son bajos puesto que los únicos visitantes de la zona son las manadas de cabras que recorren estos parajes.

Estado de conservación General:

La cueva ha sido intensamente reutilizada en la época histórica como corral de cabras, aunque no sabemos el grado en que ha podido afectar a su estratigrafía.

Propuesta Patrimonial:

El interés de este yacimiento arqueológico es elevado porque cuenta con relleno arqueológico. Realización de sondeos.

Historial de Intervenciones:

Autor	Fecha Inicio	Fecha Final	Estado	Tipo Intervención
Felipe Jorge Pais Pais	1 de agosto 2003			Carta Arqueológica de Puntagorda, (CICOP), 2003, Inédita

Situación Jurídica:

Régimen de Propiedad: Este yacimiento se encuentra en propiedad privada

Razón: Puntagorda

Domicilio: Puntagorda

Teléfono:

Datos Administrativos:

Expediente BIC: No

Nº Expediente: Nº Archivo:

Nº Anotación Reg. Regional: Nº Anotación Reg. Nacional:

Inventario: Felipe Jorge Pais Pais: Carta Arqueológica de Puntagorda (Campaña 2003), CICOP, Inédita

Nº de Ficha:

Incoación del Expediente:

Fecha: Publicación en BOC:

FICHA: 127

Denominación: Barranco de La Casa XXIV

Tipología:

Yacimiento Nº 24 (Cueva natural de habitación eventual)

Este yacimiento arqueológico se encuentra al oeste de la cueva descrita como yacimiento 20 y debajo de la cavidad descrita en el apartado anterior. Se localiza en la parte media de las laderas de la margen derecha del Barranco de La Casa. Se ubica sobre la cota altitudinal de los 405 metros.

El cejo presenta unas precarias condiciones de habitabilidad debido a su buzamiento hacia la entrada y afloramientos de la roca madre. No obstante, es luminosa, abrigada y está bien protegida contra las inclemencias del tiempo.

La boca del cejo está expuesta hacia el sur. La anchura en la entrada llega a los 10 metros. La profundidad máxima es de 5 metros y la altura llega a los 10 metros, aunque debido a su inclinación la superficie útil es bastante reducida.

El cejo ha sido esporádicamente reutilizado como descansadero por las manadas de cabras que aún recorren estas laderas.

El interés de este yacimiento arqueológico es bajo puesto, en primera instancia, carece de relleno arqueológico, por lo que tampoco se descubrieron materiales prehispánicos superficiales.

Localización:

Isla: La Palma Municipio: Puntagorda

Ubicación:

Este yacimiento arqueológico se encuentra al oeste de la cueva descrita como yacimiento 20 y debajo de la cavidad descrita en el apartado anterior. Se localiza en la parte media de las laderas de la margen derecha del Barranco de La Casa. Se ubica sobre la cota altitudinal de los 405 metros.

Coordenadas UTM: X: 208149 Y: 3183894 Z:

Longitud: 17 ° 59 ' 18.6W "

Latitud: 28 ° 44 ' 58.1N "

Altitud: 405 mts.

Delimitación:

Ecogeografía:

Bosques termófilos.

Datos Arqueológicos:

Se trata de una cueva natural de habitación de ocupación eventual con capacidad para albergar a 1-2 benahoaritas.

Contexto Material:

No se descubrieron materiales prehispánicos superficiales.

Documentación:

Categoría Información:

Fichas Relacionadas:

Estado de Conservación:

Niveles de Riesgo: Los niveles de riesgo actuales son bajos puesto que los únicos visitantes de la zona son las manadas de cabras que recorren estos parajes.

Estado de conservación General:

El cejo ha sido esporádicamente reutilizado como descansadero por las manadas de cabras que aún recorren estas laderas.

Propuesta Patrimonial:

El interés de este yacimiento arqueológico es bajo puesto, en primera instancia, carece de relleno arqueológico.

Historial de Intervenciones:

Autor	Fecha Inicio	Fecha Final	Estado	Tipo Intervención
Felipe Jorge Pais Pais	2 de agosto 2003			Carta Arqueológica de Puntagorda, (CICOP), 2003, Inédita

Situación Jurídica:

Régimen de Propiedad: Este yacimiento se encuentra en propiedad privada

Razón: Puntagorda

Domicilio: Puntagorda

Teléfono:

Datos Administrativos:

Expediente BIC: No

Nº Expediente: Nº Archivo:

Nº Anotación Reg. Regional: Nº Anotación Reg. Nacional:

Inventario: Felipe Jorge Pais Pais: Carta Arqueológica de Puntagorda (Campaña 2003), CICOP, Inédita

Nº de Ficha:

Incoación del Expediente:

Fecha: Publicación en BOC:

FICHA: 128

Denominación: Barranco de La Casa XXV

Tipología:

Yacimiento Nº 25 (Cueva natural de habitación eventual)

Este yacimiento arqueológico se encuentra en frente, aunque a un nivel más bajo, de la cavidad descrita como yacimiento 20 de este conjunto. Por tanto, se localiza en la parte inferior de las laderas de la margen izquierda del Barranco de La Casa, quedando a unos 20 metros por encima del cauce actual. Se sitúa en la cota altitudinal de los 380 metros.

La covacha presenta unas precarias condiciones de habitabilidad debido a sus reducidas dimensiones y exposición hacia el norte, aunque es luminosa y está bien protegida contra las inclemencias del tiempo.

La boca de la covacha está expuesta hacia el norte. La anchura en la entrada es de 4,50 metros y en el interior es algo más ancha. La altura en la entrada es de apenas 1,50 metros y decrece progresivamente hacia el fondo. La profundidad máxima es de 2,50 metros.

La covacha ha sido intensamente reutilizada en la época histórica. En el extremo derecho se conserva la base de una alineación de grandes rocas que, con toda probabilidad, formaron un muro de protección contra las inclemencias meteorológicas.

El interés de este yacimiento arqueológico es bajo, aunque desconocemos si cuenta con relleno arqueológico porque el piso está cubierto por una capa de granzón. No se localizaron materiales prehispánicos en superficie.

Localización:

Isla: La Palma Municipio: Puntagorda

Ubicación:

Este yacimiento arqueológico se encuentra en frente, aunque a un nivel más bajo, de la cavidad descrita como yacimiento 20 de este conjunto. Por tanto, se localiza en la parte inferior de las laderas de la margen izquierda del Barranco de La Casa, quedando a unos 20 metros por encima del cauce actual. Se sitúa en la cota altitudinal de los 380 metros.

Coordenadas UTM: X: Y: Z:

Longitud: ° ' "

Latitud: ° ' "

Altitud: 380 mts.

Delimitación:

Ecogeografía:

Bosques termófilos.

Datos Arqueológicos:

Se trata de una cueva natural de habitación de ocupación eventual con capacidad para albergar a 1-2 benahoaritas.

Contexto Material:

No se descubrieron materiales prehispánicos superficiales.

Documentación:

Categoría Información:

Fichas Relacionadas:

Estado de Conservación:

Niveles de Riesgo: Los niveles de riesgo actuales son bajos puesto que los únicos visitantes de la zona son las manadas de cabras que recorren estos parajes.

Estado de conservación General:

La covacha ha sido intensamente reutilizada en la época histórica.

Propuesta Patrimonial:

El interés de este yacimiento arqueológico es bajo, aunque desconocemos si cuenta con relleno arqueológico porque el piso está cubierto por una capa de granzón.

Historial de Intervenciones:

Autor	Fecha Inicio	Fecha Final	Estado	Tipo Intervención
Felipe Jorge Pais Pais	2 de agosto 2003			Carta Arqueológica de Puntagorda, (CICOP), 2003, Inédita

Situación Jurídica:

Régimen de Propiedad: Este yacimiento se encuentra en propiedad privada

Razón: Puntagorda

Domicilio: Puntagorda

Teléfono:

Datos Administrativos:

Expediente BIC: No

Nº Expediente: Nº Archivo:

Nº Anotación Reg. Regional: Nº Anotación Reg. Nacional:

Inventario: Felipe Jorge Pais Pais: Carta Arqueológica de Puntagorda (Campaña 2003), CICOP, Inédita

Nº de Ficha:

Incoación del Expediente:

Fecha: Publicación en BOC:

FICHA: 129

Denominación: Barranco de La Punta de Los Pájaros

Tipología:

Con este topónimo vamos a designar un barranquillo que se encuentra al norte del Barranco de La Casa-El Roque. Su entidad es mucho más pequeña que estos reseñados en segundo lugar. Al ser atravesado por la Carretera de La Costa, desde la orilla superior de ambas márgenes parten sendas pistas que se dirigen a las llanadas cultivadas que están encima del acantilado costero.

Antes de llegar a los barrancos del Roque-La Casa nos encontramos con otra barranquera en la que no se descubrieron yacimientos arqueológicos.

El único yacimiento arqueológico se corresponde con una excelente cueva natural de habitación que se encuentra en la parte alta de la margen izquierda del Barranquillo de La Punta de Los Pájaros. Se sitúa junto a la carretera de la costa, en las inmediaciones de un tanque de agua. Se sitúa en la cota altitudinal de los 340 metros.

La cueva presenta unas buenas condiciones de habitabilidad en cuanto a sus dimensiones, luminosidad, exposición y protección contra las inclemencias del tiempo, a pesar de que su interior es muy irregular.

La boca de la cueva está expuesta hacia el noroeste. Sus dimensiones son enormes. La anchura total se aproxima a los 16 metros. La altura en la boca es de 7 metros y decrece progresivamente hacia el fondo. La profundidad varía en función del sector de la cueva en que nos encontremos: Así, en la parte derecha y central llega a los 6 metros, mientras que en el extremo izquierdo se sitúa en torno a los 10 metros. En su interior pudieron vivir, sin excesivos problemas, entre 6 y 8 benahoaritas.

La cavidad presenta una extraña morfología, puesto que en el fondo, en la zona más alta, también estaba abierta aunque los desprendimientos han sellado este sector a excepción de una esquina que se sido tapiada con un muro de piedra seca. Para evitar el desnivel del piso en la parte delantera de la cueva se realizó un murete de piedra seca que forma una especie de escalón e introduce dos niveles situados a diferente altura, evitando así que los sedimentos se desplacen a favor de la pendiente. Además, en los bajos de las paredes laterales se forman pequeñas oquedades muy confortables y abrigadas.

La cueva ha sido intensamente reutilizada en la época histórica como corral de cabras, tal y como indican los restos de muros artificiales que describimos anteriormente.

El interés de este yacimiento arqueológico es elevado, ya que existen zonas en las que parece conservar una buena potencia estratigráfica, por lo que sería conveniente efectuar un sondeo para verificar su espesor y si merece la pena llevar a cabo una excavación en profundidad. A pesar de la intensiva reutilización de la cueva aparecieron algunos restos arqueológicos superficiales como fragmentos de cerámica de las Fases III y IV, así como conchas de lapas y fragmentos óseos machacados de ovicápridos..

Localización:

Isla: La Palma Municipio: Puntagorda

Ubicación:

El único yacimiento arqueológico se corresponde con una excelente cueva natural de habitación que se encuentra en la parte alta de la margen izquierda del Barranquillo de La Punta de Los Pájaros. Se sitúa junto a la carretera de la costa, en las inmediaciones de un tanque de agua. Se sitúa en la cota altitudinal de los 340 metros.

Coordenadas UTM: X: 207679 Y: 3184070 Z:

Longitud: 17 ° 59 ' 37.1W "

Latitud: 28 ° 45 ' 3.5N "

Altitud: 340 mts.

Delimitación:

Ecogeografía:

Bosques termófilos.

Datos Arqueológicos:

Se trata de una cueva natural de habitación con capacidad para albergar a 6-8 benahoaritas.

Contexto Material:

A pesar de la intensiva reutilización de la cueva aparecieron algunos restos arqueológicos superficiales como fragmentos de cerámica de las Fases III y IV, así como conchas de lapas y fragmentos óseos machacados de ovicápridos..

Documentación:

Categoría Información:

Fichas Relacionadas:

Estado de Conservación:

Niveles de Riesgo: Los niveles de riesgo actuales son bajos puesto que los únicos visitantes de la zona son las manadas de cabras que recorren estos parajes.

Estado de conservación General:

La cueva ha sido intensamente reutilizada en la época histórica como corral de cabras

Propuesta Patrimonial:

El interés de este yacimiento arqueológico es elevado, ya que existen zonas en las que parece conservar una buena potencia estratigráfica, por lo que sería conveniente efectuar un sondeo para verificar su espesor y si merece la pena llevar a cabo una excavación en profundidad.

Historial de Intervenciones:

Autor	Fecha Inicio	Fecha Final	Estado	Tipo Intervención
Felipe Jorge Pais Pais	5 de agosto 2003			Carta Arqueológica de Puntagorda, (CICOP), 2003, Inédita

Situación Jurídica:

Régimen de Propiedad: Este yacimiento se encuentra en propiedad privada

Razón: Puntagorda

Domicilio: Puntagorda

Teléfono:

Datos Administrativos:

Expediente BIC: No

Nº Expediente: Nº Archivo:

Nº Anotación Reg. Regional: Nº Anotación Reg. Nacional:

Inventario: Felipe Jorge Pais Pais: Carta Arqueológica de Puntagorda (Campaña 2003), CICOP, Inédita

Nº de Ficha:

Incoación del Expediente:

Fecha: Publicación en BOC:

FICHA: 130

Denominación: Barranquillo de La Cochinera I

Tipología:

Este topónimo, inventado por nosotros, hace referencia a la barranquera que se encuentra al norte del Barranquillo de La Punta de Los Pájaros. Los yacimientos se localizan en las inmediaciones de la Pista del Canal y en la vertiente suroccidental de La Montaña de Don Pancho.

Las prospecciones arqueológicas se vieron dificultadas por la densa maraña de vegetación que cubre sus laderas, si bien hemos de decir que su orografía no es la más adecuada para que abunden las cuevas naturales. Sólo localizamos dos cuevas naturales de habitación.

Yacimiento Nº 1 (Varias cavidades naturales de habitación)

Este yacimiento arqueológico se encuentra en la parte media de la margen izquierda del Barranquillo de La Cochinera, quedando a unos pocos metros por debajo de La Pista del Canal. Se sitúa en la cota altitudinal de los 550 metros.

La cueva principal presenta unas aceptables condiciones de habitabilidad en cuanto a sus dimensiones, luminosidad, exposición y protección contra las inclemencias del tiempo. El piso es muy uniforme y regular. En su interior pudieron cobijarse entre 4 y 5 benahoaritas.

La boca de la cueva está expuesta hacia el noroeste. El frente ha sido entullado por los escombros vertidos al realizar la pista, de tal forma que la cavidad aparece dividida en dos sectores: A) Una zona mide 5,87 metros de anchura en la boca, 3 metros de altura en la entrada y su profundidad llega a los 4,50 metros. B) Este sector es mucho menos confortable para la ocupación humana.

La cueva ha sido reutilizada en la época histórica, aunque no de una forma intensiva y continuada, sino más bien como descansadero de las manadas de cabras que aún recorren estas laderas.

El interés de este yacimiento es bajo, si bien en el estado actual de la investigación es imposible conocer si cuenta con relleno arqueológico. No se localizaron restos arqueológicos superficiales.

Localización:

Isla: La Palma Municipio: Puntagorda

Ubicación:

Este yacimiento arqueológico se encuentra en la parte media de la margen izquierda del Barranquillo de La Cochinera, quedando a unos pocos metros por debajo de La Pista del Canal. Se sitúa en la cota altitudinal de los 550 metros.

Coordenadas UTM: X: 208048 Y: 3184855 Z:

Longitud: 17 ° 59 ' 23.2W "

Latitud: 28 ° 45 ' 29.2N "

Altitud: 550 mts.

Delimitación:

Ecogeografía:

Bosques termófilos.

Datos Arqueológicos:

Se trata de 2 cuevas naturales de habitación con capacidad para albergar a 4-5 benahoaritas.

Contexto Material:

No se localizaron restos arqueológicos superficiales.

Documentación:

Categoría Información:

Fichas Relacionadas:

Estado de Conservación:

Niveles de Riesgo: Los niveles de riesgo actuales son bajos puesto que los únicos visitantes de la zona son las manadas de cabras que recorren estos parajes.

Estado de conservación General:

La cueva ha sido reutilizada en la época histórica, aunque no de una forma intensiva y continuada, sino más bien como descansadero de las manadas de cabras que aún recorren estas laderas.

Propuesta Patrimonial:

El interés de este yacimiento es bajo, si bien en el estado actual de la investigación es imposible conocer si cuenta con relleno arqueológico.

Historial de Intervenciones:

Autor	Fecha Inicio	Fecha Final	Estado	Tipo Intervención
Felipe Jorge Pais Pais	31 de julio 2003			Carta Arqueológica de Puntagorda, (CICOP), 2003, Inédita

Situación Jurídica:

Régimen de Propiedad: Este yacimiento se encuentra en propiedad privada

Razón: Puntagorda

Domicilio: Puntagorda

Teléfono:

Datos Administrativos:

Expediente BIC: No

Nº Expediente: Nº Archivo:

Nº Anotación Reg. Regional: Nº Anotación Reg. Nacional:

Inventario: Felipe Jorge Pais Pais: Carta Arqueológica de Puntagorda (Campaña 2003), CICOP, Inédita

Nº de Ficha:

Incoación del Expediente:

Fecha: Publicación en BOC:

FICHA: 131

Denominación: Barranquillo de La Cochinera II

Tipología:

Yacimiento Nº 2 (Cueva natural de habitación)

Este yacimiento arqueológico queda en frente, aunque algo más desplazada hacia el oeste, en dirección a la desembocadura del barranco, del yacimiento anterior. Se localiza a unos 15 metros por debajo de una cochinera que aparece en la orilla superior de las laderas. Se ubica en la parte central de las laderas de la margen derecha del Barranquillo de La Cochinera. Se sitúa en la cota altitudinal de los 550 metros.

La cueva, a pesar de los afloramientos de la roca madre, presenta unas buenas condiciones de habitabilidad en cuanto a sus dimensiones, luminosidad, exposición y protección contra las inclemencias del tiempo.

La boca de la cueva está expuesta hacia el sur. La anchura en la entrada alcanza los 10 metros. La altura en la boca es de 4 metros y decrece progresivamente hacia el fondo. La profundidad es de 5 metros. La cavidad consta de dos pisos situados a diferente nivel. El superior está constituido por una repisa rocosa

La cueva ha sido intensamente reutilizada en la época histórica como corral de cabras, ya que en el frente aparece una empalizada.

El interés de este yacimiento arqueológico es medio debido a que aún debe contar con buena parte de su relleno arqueológico, si bien nos es imposible conocer su espesor. No se descubrieron materiales prehispánicos superficiales.

Localización:

Isla: La Palma Municipio: Puntagorda

Ubicación:

Este yacimiento arqueológico queda en frente, aunque algo más desplazada hacia el oeste, en dirección a la desembocadura del barranco, del yacimiento anterior. Se localiza a unos 15 metros por debajo de una cochinera que aparece en la orilla superior de las laderas. Se ubica en la parte central de las laderas de la margen derecha del Barranquillo de La Cochinera. Se sitúa en la cota altitudinal de los 550 metros.

Coordenadas UTM: X: 207980 Y: 3184860 Z:

Longitud: 17 ° 59 ' 25.7W "

Latitud: 28 ° 45 ' 29.3N "

Altitud: 550 mts.

Delimitación:

Ecogeografía:

Bosques termófilos.

Datos Arqueológicos:

Se trata de cueva natural de habitación con capacidad para albergar a 4-5 benahoaritas.

Contexto Material:

No se localizaron restos arqueológicos superficiales.

Documentación:

Categoría Información:

Fichas Relacionadas:

Estado de Conservación:

Niveles de Riesgo: Los niveles de riesgo actuales son bajos puesto que los únicos visitantes de la zona son las manadas de cabras que recorren estos parajes.

Estado de conservación General:

La cueva ha sido intensamente reutilizada en la época histórica como corral de cabras, ya que en el frente aparece una empalizada.

Propuesta Patrimonial:

El interés de este yacimiento arqueológico es medio debido a que aún debe contar con buena parte de su relleno arqueológico, si bien nos es imposible conocer su espesor.

Historial de Intervenciones:

Autor	Fecha Inicio	Fecha Final	Estado	Tipo Intervención
Felipe Jorge Pais Pais	31 de julio 2003			Carta Arqueológica de Puntagorda, (CICOP), 2003, Inédita

Situación Jurídica:

Régimen de Propiedad: Este yacimiento se encuentra en propiedad privada

Razón: Puntagorda

Domicilio: Puntagorda

Teléfono:

Datos Administrativos:

Expediente BIC: No

Nº Expediente: Nº Archivo:

Nº Anotación Reg. Regional: Nº Anotación Reg. Nacional:

Inventario: Felipe Jorge Pais Pais: Carta Arqueológica de Puntagorda (Campaña 2003), CICOP, Inédita

Nº de Ficha:

Incoación del Expediente:

Fecha: Publicación en BOC:

FICHA: 132

Denominación: Barranquera de Los Llanos de Fagundo I

Tipología:

Con este topónimo vamos a designar una serie de barranqueras y laderas que quedan comprendidas entre la carretera de la costa y el acantilado costero. Así mismo, se sitúan al norte de los llamados Llanos de Facundo y al sur de La Punta del Serradero. El conjunto arqueológico está formado por 7 cuevas naturales de habitación.

Yacimiento Nº 1 (Cueva natural de habitación)

Este yacimiento arqueológico se localiza debajo de un desvío de la carretera de la costa que muere en la misma orilla superior del acantilado costero. Se sitúa en un salto que se forma en la barranquera, quedando por debajo de un corral de cabras y

unos invernaderos. Se ubica en la parte baja de la margen izquierda de la barranquera. Se sitúa en la cota altitudinal de los 320 metros.

El cejo presenta unas condiciones de habitabilidad bastante pobres debido a su exposición y escasa profundidad, aunque es abrigado y está bien protegido contra las inclemencias del tiempo.

La boca del cejo está expuesta hacia el norte. La altura en la entrada es de 4,50 metros y decrece progresivamente hacia el fondo. La anchura en la boca es de 11,50 metros. La profundidad media se sitúa en 1,20 metros. En su extremo derecho aparecen otras dos pequeñas cavidades que no muestran huellas de su ocupación por parte de los benahoaritas.

El cejo es asiduamente frecuentado, como lugar de descanso, por las manadas de cabras que aún recorren la zona, de tal forma que el piso está cubierto por una gran cantidad de cagarrutas.

El interés de este yacimiento arqueológico es medio, ya que cuenta con bastante relleno arqueológico, si bien no conocemos su espesor. No se localizaron materiales prehispánicos en superficie..

Localización:

Isla: La Palma Municipio: Puntagorda

Ubicación:

Este yacimiento arqueológico se localiza debajo de un desvío de la carretera de la costa que muere en la misma orilla superior del acantilado costero. Se sitúa en un salto que se forma en la barranquera, quedando por debajo de un corral de cabras y unos invernaderos. Se ubica en la parte baja de la margen izquierda de la barranquera. Se sitúa en la cota altitudinal de los 320 metros.

Coordenadas UTM: X: 207200 Y: 3184877 Z:

Longitud: 17 ° 59 ' 54.5W "

Latitud: 28 ° 45 ' 29.3N "

Altitud: 320 mts.

Delimitación:

Ecogeografía:

Bosques termófilos.

Datos Arqueológicos:

Se trata de cueva natural de habitación con capacidad para albergar a 1-2 benahoaritas.

Contexto Material:

No se localizaron restos arqueológicos superficiales.

Documentación:

Categoría Información:

Fichas Relacionadas:

Estado de Conservación:

Niveles de Riesgo: Los niveles de riesgo actuales son bajos puesto que los únicos visitantes de la zona son las manadas de cabras que recorren estos parajes.

Estado de conservación General:

El cejo es asiduamente frecuentado, como lugar de descanso, por las manadas de cabras que aún recorren la zona, de tal forma que el piso está cubierto por una gran cantidad de cagarrutas.

Propuesta Patrimonial:

El interés de este yacimiento arqueológico es medio, ya que cuenta con bastante relleno arqueológico, si bien no conocemos su espesor.

Historial de Intervenciones:

Autor	Fecha Inicio	Fecha Final	Estado	Tipo Intervención
Felipe Jorge Pais Pais	13 de agosto 2003			Carta Arqueológica de Puntagorda, (CICOP), 2003, Inédita

Situación Jurídica:

Régimen de Propiedad: Este yacimiento se encuentra en propiedad privada

Razón: Puntagorda

Domicilio: Puntagorda

Teléfono:

Datos Administrativos:

Expediente BIC: No

Nº Expediente: Nº Archivo:

Nº Anotación Reg. Regional: Nº Anotación Reg. Nacional:

Inventario: Felipe Jorge Pais Pais: Carta Arqueológica de Puntagorda (Campaña 2003), CICOP, Inédita

Nº de Ficha:

Incoación del Expediente:

Fecha: Publicación en BOC:

FICHA: 133

Denominación: Barranquera de Los Llanos de Fagundo II

Tipología:

Yacimiento Nº 2 (Cueva natural de habitación)

Este yacimiento arqueológico se encuentra en frente de la cueva anterior, aunque bastante más desplazada hacia el oeste, es decir, en dirección al acantilado costero. Se localiza debajo de una pista secundaria que va a unos canteros y debajo de un invernadero de plátanos. Por tanto, se sitúa en la parte baja de la margen derecha de la barranquera. Se sitúa en la cota altitudinal de los 310 metros.

La cueva presenta unas aceptables condiciones de habitabilidad a pesar de sus escasas dimensiones, aunque es luminosa, abrigada y está bien protegida contra las inclemencias del tiempo.

La boca de la cueva está expuesta hacia el sur. La anchura en la entrada alcanza los 6 metros. La altura en la boca ronda los 3 metros y decrece progresivamente hacia el fondo. La profundidad se sitúa en los 3 metros. Por tanto, en su interior pudieron cobijarse entre 4 y 5 benahoaritas.

La cueva ha sido esporádicamente reutilizada en la época histórica por las manadas de cabras que recorren esta zona como lugar de descanso o para protegerse de las inclemencias meteorológicas.

El interés de este yacimiento arqueológico es medio, ya que cuenta con relleno arqueológico, aunque en el estado actual de la investigación arqueológica nos es imposible conocer su espesor. No aparecieron restos arqueológicos superficiales.

Localización:

Isla: La Palma Municipio: Puntagorda

Ubicación:

Este yacimiento arqueológico se encuentra en frente de la cueva anterior, aunque bastante más desplazada hacia el oeste, es decir, en dirección al acantilado costero. Se localiza debajo de una pista secundaria que va a unos canteros y debajo de un invernadero de plátanos. Por tanto, se sitúa en la parte baja de la margen derecha de la barranquera. Se sitúa en la cota altitudinal de los 310 metros.

Coordenadas UTM: X: 207127 Y: 3184879 Z:

Longitud: 17 ° 59 ' 57.2W "

Latitud: 28 ° 45 ' 29.3N "

Altitud: 310 mts.

Delimitación:

Ecogeografía:

Bosques termófilos.

Datos Arqueológicos:

Se trata de cueva natural de habitación con capacidad para albergar a 4-5 benahoaritas.

Contexto Material:

No se localizaron restos arqueológicos superficiales.

Documentación:

Categoría Información:

Fichas Relacionadas:

Estado de Conservación:

Niveles de Riesgo: Los niveles de riesgo actuales son bajos puesto que los únicos visitantes de la zona son las manadas de cabras que recorren estos parajes.

Estado de conservación General:

La cueva ha sido esporádicamente reutilizada en la época histórica por las manadas de cabras que recorren esta zona como lugar de descanso o para protegerse de las inclemencias meteorológicas.

Propuesta Patrimonial:

El interés de este yacimiento arqueológico es medio, ya que cuenta con relleno arqueológico, aunque en el estado actual de la investigación arqueológica nos es imposible conocer su espesor.

Historial de Intervenciones:

Autor	Fecha Inicio	Fecha Final	Estado	Tipo Intervención
Felipe Jorge Pais Pais	13 de agosto 2003			Carta Arqueológica de Puntagorda, (CICOP), 2003, Inédita

Situación Jurídica:

Régimen de Propiedad: Este yacimiento se encuentra en propiedad privada

Razón: Puntagorda

Domicilio: Puntagorda

Teléfono:

Datos Administrativos:

Expediente BIC: No

Nº Expediente: Nº Archivo:

Nº Anotación Reg. Regional: Nº Anotación Reg. Nacional:

Inventario: Felipe Jorge Pais Pais: Carta Arqueológica de Puntagorda (Campaña 2003), CICOP, Inédita

Nº de Ficha:

Incoación del Expediente:

Fecha: Publicación en BOC:

FICHA: 134

Denominación: Barranquera de Los Llanos de Fagundo III

Tipología:

Yacimiento Nº 3 (Cueva natural de habitación)

Este yacimiento arqueológico también se localiza en la parte central de las laderas de la margen derecha de la barranquera, aunque algo más desplazada hacia la desembocadura, quedando separadas por unos 50 metros, aproximadamente. Se sitúa en la cota altitudinal de los 297 metros.

La cueva, a pesar de algunos afloramientos de la roca madre y el piso que buza ligeramente hacia la entrada, presenta otras buenas condiciones de habitabilidad en cuanto a sus dimensiones, luminosidad, exposición y protección contra las inclemencias del tiempo.

La boca de la cueva está expuesta hacia el oeste. La anchura en la entrada alcanza los 6,40 metros. La profundidad llega a los 4 metros. La altura en la boca

llega a los 2,50 metros y decrece progresivamente hacia el fondo. En su interior pudieron hallar cobijo unos 6 benahoaritas.

La cueva ha sido reutilizada en la época histórica, tal y como indica la presencia en ambos extremos de varias estructuras de piedra que harían las funciones de dornajos para dar de comer a las cabras.

El interés de este yacimiento arqueológico es medio, ya que aún cuenta con relleno arqueológico y además, en su superficie se localizaron algunos fragmentos de cerámica y conchas de lapas.

Localización:

Isla: La Palma Municipio: Puntagorda

Ubicación:

Este yacimiento arqueológico también se localiza en la parte central de las laderas de la margen derecha de la barranquera, aunque algo más desplazada hacia la desembocadura, quedando separadas por unos 50 metros, aproximadamente. Se sitúa en la cota altitudinal de los 297 metros.

Coordenadas UTM: X: 207085 Y: 3184874 Z:

Longitud: 17 ° 59 ' 58.7W "

Latitud: 28 ° 45 ' 29.1N "

Altitud: 297 mts.

Delimitación:

Ecogeografía:

Bosques termófilos y cardonal-tabaibal

Datos Arqueológicos:

Se trata de cueva natural de habitación con capacidad para albergar a 4-6 benahoaritas.

Contexto Material:

En su superficie se localizaron algunos fragmentos de cerámica y conchas de lapas.

Documentación:

Categoría Información:

Fichas Relacionadas:

Estado de Conservación:

Niveles de Riesgo: Los niveles de riesgo actuales son bajos puesto que los únicos visitantes de la zona son las manadas de cabras que recorren estos parajes.

Estado de conservación General:

La cueva ha sido reutilizada en la época histórica, tal y como indica la presencia en ambos extremos de varias estructuras de piedra que harían las funciones de dornajos para dar de comer a las cabras.

Propuesta Patrimonial:

El interés de este yacimiento arqueológico es medio, ya que aún cuenta con relleno arqueológico.

Historial de Intervenciones:

Autor	Fecha Inicio	Fecha Final	Estado	Tipo Intervención
Felipe Jorge Pais Pais	13 de agosto 2003			Carta Arqueológica de Puntagorda, (CICOP), 2003, Inédita

Situación Jurídica:

Régimen de Propiedad: Este yacimiento se encuentra en propiedad privada

Razón: Puntagorda

Domicilio: Puntagorda

Teléfono:

Datos Administrativos:

Expediente BIC: No

Nº Expediente: Nº Archivo:

Nº Anotación Reg. Regional: Nº Anotación Reg. Nacional:

Inventario: Felipe Jorge Pais Pais: Carta Arqueológica de Puntagorda (Campaña 2003), CICOP, Inédita

Nº de Ficha:

Incoación del Expediente:

Fecha: Publicación en BOC:

FICHA: 135

Denominación: Barranquera de Los Llanos de Fagundo IV

Tipología:

Yacimiento Nº 4 (Cueva natural de habitación)

Este yacimiento arqueológico se encuentra a escasos metros de la cavidad descrita anteriormente y se sitúa muy cerca del cauce actual de la margen derecha de la barranquera. Se ubica en la cota altitudinal de los 290 metros.

La cueva presenta unas precarias condiciones de habitabilidad debido a sus reducidas dimensiones y el buzamiento del piso hacia la entrada. No obstante, es luminosa, abrigada y está bien protegida contra las inclemencias del tiempo.

La boca de la cueva está expuesta hacia el oeste. La anchura en la entrada es de apenas 3 metros. La altura en la boca alcanza los 3,50 metros y decrece progresivamente hacia el fondo. La profundidad máxima no sobrepasa los 4 metros.

La cueva ha sido reutilizada en la época histórica como descansadero de las cabras que recorren estas laderas. En uno de sus extremos se conservan los restos de un muro artificial que taparía la boca.

El interés de este yacimiento arqueológico es medio, ya que parece que cuenta con algo de relleno arqueológico, si bien en el estado actual de la investigación es imposible conocer su espesor. No se localizaron materiales prehispánicos en superficie.

Localización:

Isla: La Palma Municipio: Puntagorda

Ubicación:

Este yacimiento arqueológico se encuentra a escasos metros de la cavidad descrita anteriormente y se sitúa muy cerca del cauce actual de la margen derecha de la barranquera. Se ubica en la cota altitudinal de los 290 metros.

Coordenadas UTM: X: 207120 Y: 3184854 Z:

Longitud: 17 ° 59 ' 57.4W "

Latitud: 28 ° 45 ' 28.4N "

Altitud: 290 mts.

Delimitación:

Ecogeografía:

Bosques termófilos y cardonal-tabaibal

Datos Arqueológicos:

Se trata de cueva natural de habitación con capacidad para albergar a 1-2 benahoaritas.

Contexto Material:

En su superficie no se localizaron resto arqueológicos superficiales.

Documentación:

Categoría Información:

Fichas Relacionadas:

Estado de Conservación:

Niveles de Riesgo: Los niveles de riesgo actuales son bajos puesto que los únicos visitantes de la zona son las manadas de cabras que recorren estos parajes.

Estado de conservación General:

La cueva ha sido reutilizada en la época histórica como descansadero de las cabras que recorren estas laderas.

Propuesta Patrimonial:

El interés de este yacimiento arqueológico es medio, ya que parece que cuenta con algo de relleno arqueológico, si bien en el estado actual de la investigación es imposible conocer su espesor.

Historial de Intervenciones:

Autor	Fecha Inicio	Fecha Final	Estado	Tipo Intervención
Felipe Jorge Pais Pais	13 de agosto 2003			Carta Arqueológica de Puntagorda, (CICOP), 2003, Inédita

Situación Jurídica:

Régimen de Propiedad: Este yacimiento se encuentra en propiedad privada

Razón: Puntagorda

Domicilio: Puntagorda

Teléfono:

Datos Administrativos:

Expediente BIC: No

Nº Expediente: Nº Archivo:

Nº Anotación Reg. Regional: Nº Anotación Reg. Nacional:

Inventario: Felipe Jorge Pais Pais: Carta Arqueológica de Puntagorda (Campaña 2003), CICOP, Inédita

Nº de Ficha:

Incoación del Expediente:

Fecha: Publicación en BOC:

FICHA: 136

Denominación: Barranquera de Los Llanos de Fagundo V

Tipología:

Yacimiento Nº 5 (Cueva natural de habitación)

Este yacimiento se encuentra a unos 50 metros, aproximadamente, hacia el oeste, desplazado hacia el acantilado costero, respecto a las dos cavidades descritas anteriormente. Se localiza en la parte baja de la margen derecha de la misma barranquera. Se sitúa sobre la cota altitudinal de los 280 metros.

La cueva presenta unas precarias condiciones de habitabilidad debido a su escasa profundidad, afloramientos de la roca madre y buzamiento hacia la entrada. Por todo ello, su protección no es excesivamente buena contra las inclemencias del tiempo.

La boca de la cueva está expuesta hacia el suroeste. La anchura en la entrada es de 9 metros. La altura en la boca es de unos 2 metros y decrece progresivamente hacia el fondo. La profundidad máxima es de 2,50 metros.

La cueva ha sido esporádicamente reutilizada en la época histórica por las cabras que aún recorren estas laderas y que se meten en el interior de la misma para descansar y protegerse de las inclemencias meteorológicas.

El interés de este yacimiento es medio, ya que parece conservar algo de su estratigrafía, si bien es imposible conocer su espesor. No se descubrieron materiales prehispánicos superficiales.

Localización:

Isla: La Palma Municipio: Puntagorda

Ubicación:

Este yacimiento se encuentra a unos 50 metros, aproximadamente, hacia el oeste, desplazado hacia el acantilado costero, respecto a las dos cavidades descritas anteriormente. Se localiza en la parte baja de la margen derecha de la misma barranquera. Se sitúa sobre la cota altitudinal de los 280 metros.

Coordenadas UTM: X: 207070 Y: 3184820 Z:

Longitud: 17 ° 59 ' 59.2W "

Latitud: 28 ° 45 ' 27.3N "

Altitud: 280 mts.

Delimitación:

Ecogeografía:

Bosques termófilos y cardonal-tabaibal

Datos Arqueológicos:

Se trata de cueva natural de habitación con capacidad para albergar a 3-4 benahoaritas.

Contexto Material:

En su superficie no se localizaron resto arqueológicos superficiales.

Documentación:

Categoría Información:

Fichas Relacionadas:

Estado de Conservación:

Niveles de Riesgo: Los niveles de riesgo actuales son bajos puesto que los únicos visitantes de la zona son las manadas de cabras que recorren estos parajes.

Estado de conservación General:

La cueva ha sido esporádicamente reutilizada en la época histórica por las cabras que aún recorren estas laderas y que se meten en el interior de la misma para descansar y protegerse de las inclemencias meteorológicas.

Propuesta Patrimonial:

El interés de este yacimiento es medio, ya que parece conservar algo de su estratigrafía, si bien es imposible conocer su espesor.

Historial de Intervenciones:

Autor	Fecha Inicio	Fecha Final	Estado	Tipo Intervención
Felipe Jorge Pais Pais	13 de agosto 2003			Carta Arqueológica de Puntagorda, (CICOP), 2003, Inédita

Situación Jurídica:

Régimen de Propiedad: Este yacimiento se encuentra en propiedad privada

Razón: Puntagorda

Domicilio: Puntagorda

Teléfono:

Datos Administrativos:

Expediente BIC: No

Nº Expediente: Nº Archivo:

Nº Anotación Reg. Regional: Nº Anotación Reg. Nacional:

Inventario: Felipe Jorge Pais Pais: Carta Arqueológica de Puntagorda (Campaña 2003), CICOP, Inédita

Nº de Ficha:

Incoación del Expediente:

Fecha: Publicación en BOC:

FICHA: 137

Denominación: Barranquera de Los Llanos de Fagundo VI

Tipología:

Yacimiento Nº 6 (Cueva natural de habitación)

Este yacimiento arqueológico se encuentra a la misma altura que la cavidad descrita anteriormente, si bien al otro lado de la barranquera, es decir, en la parte baja de la margen izquierda de la barranquera, en un salto que se forma en la misma. Se sitúa en la cota altitudinal de los 280 metros.

Se trata de un amplio y abierto cejo natural que presenta unas precarias condiciones de habitabilidad debido a su escasa profundidad, aunque es luminoso, abrigado y está bien protegido contra las inclemencias del tiempo.

La boca del cejo está expuesta hacia el noroeste. La anchura en la entrada es de unos 15 metros. La altura en la boca llega a los 10 metros y decrece progresivamente hacia el fondo. La profundidad máxima no sobrepasa los 3 metros.

El cejo ha sido reutilizado en la época histórica como descansadero de las manadas de cabras que aún recorren estos parajes.

El interés de este yacimiento arqueológico es bajo puesto que, a pesar de que contiene algo de relleno arqueológico, este no parece ser de gran espesor. No se descubrieron materiales prehispánicos superficiales.

Localización:

Isla: La Palma Municipio: Puntagorda

Ubicación:

Este yacimiento arqueológico se encuentra a la misma altura que la cavidad descrita anteriormente, si bien al otro lado de la barranquera, es decir, en la parte baja de la margen izquierda de la barranquera, en un salto que se forma en la misma. Se sitúa en la cota altitudinal de los 280 metros

Coordenadas UTM: X: 207081 Y: 3184775 Z:

Longitud: 17 ° 59 ' 58.8W "

Latitud: 28 ° 45 ' 25.9N "

Altitud: 280 mts.

Delimitación:

Ecogeografía:

Bosques termófilos y cardonal-tabaibal

Datos Arqueológicos:

Se trata de cueva natural de habitación con capacidad para albergar a 2-3

Contexto Material:

No se descubrieron materiales prehispánicos superficiales.

Documentación:

Categoría Información:

Fichas Relacionadas:

Estado de Conservación:

Niveles de Riesgo: Los niveles de riesgo actuales son bajos puesto que los únicos visitantes de la zona son las manadas de cabras que recorren estos parajes.

Estado de conservación General:

El cejo ha sido reutilizado en la época histórica como descansadero de las manadas de cabras que aún recorren estos parajes.

Propuesta Patrimonial:

El interés de este yacimiento arqueológico es bajo puesto que, a pesar de que contiene algo de relleno arqueológico, este no parece ser de gran espesor.

Historial de Intervenciones:

Autor	Fecha Inicio	Fecha Final	Estado	Tipo Intervención
Felipe Jorge Pais Pais	13 de agosto 2003			Carta Arqueológica de Puntagorda, (CICOP), 2003, Inédita

Situación Jurídica:

Régimen de Propiedad: Este yacimiento se encuentra en propiedad privada

Razón: Puntagorda

Domicilio: Puntagorda

Teléfono:

Datos Administrativos:

Expediente BIC: No

Nº Expediente: Nº Archivo:

Nº Anotación Reg. Regional: Nº Anotación Reg. Nacional:

Inventario: Felipe Jorge Pais Pais: Carta Arqueológica de Puntagorda (Campaña 2003), CICOP, Inédita

Nº de Ficha:

Incoación del Expediente:

Fecha: Publicación en BOC:

FICHA: 138

Denominación: Barranquera de Los Llanos de Fagundo VII

Tipología:

Yacimiento Nº 7 (Cueva natural de habitación)

Este yacimiento arqueológico se encuentra en otra barranquera paralela a la que alberga las cuevas descritas anteriormente y por el lado sur, quedando a la altura de las dos últimas cavidades descritas. Se localiza en el tramo medio de la margen izquierda de la barranquera, sobre la cota altitudinal de los 305 metros.

El cejo, a pesar de sus enormes dimensiones, presenta unas precarias condiciones de habitabilidad debido a su escasa profundidad y numerosos afloramientos de la roca madre. No obstante, es luminoso, abrigado y está bien protegido contra las inclemencias del tiempo.

La boca del cejo está expuesta hacia el oeste. La anchura total llega a los 28 metros. La altura en la boca alcanza los 7 metros y decrece rápidamente hacia el fondo. La profundidad máxima no sobrepasa los 3 metros.

El cejo es utilizado como descansadero por las manadas de cabras que aún recorren estas laderas, de tal forma que el piso está lleno de cagarrutas de estos animales.

El interés de este yacimiento arqueológico es medio, puesto que parece contar con parte de su relleno arqueológico, aunque desconocemos su espesor. Por otro ado, no se descubrieron materiales prehispánicos en superficie.

Localización:

Isla: La Palma Municipio: Puntagorda

Ubicación:

Este yacimiento arqueológico se encuentra en otra barranquera paralela a la que alberga las cuevas descritas anteriormente y por el lado sur, quedando a la altura de las dos últimas cavidades descritas. Se localiza en el tramo medio de la margen izquierda de la barranquera, sobre la cota altitudinal de los 305 metros.

Coordenadas UTM: X: 207150 Y: 3184736 Z:

Longitud: 17 ° 59 ' 56.2W "

Latitud: 28 ° 45 ' 24.6N "

Altitud: 305 mts.

Delimitación:

Ecogeografía:

Bosques termófilos y cardonal-tabaibal

Datos Arqueológicos:

Se trata de cueva natural de habitación con capacidad para albergar a 4-5 benahoaritas.

Contexto Material:

No se descubrieron materiales prehispánicos superficiales.

Documentación:

Categoría Información:

Fichas Relacionadas:

Estado de Conservación:

Niveles de Riesgo: Los niveles de riesgo actuales son bajos puesto que los únicos visitantes de la zona son las manadas de cabras que recorren estos parajes.

Estado de conservación General:

El cejo es utilizado como descansadero por las manadas de cabras que aún recorren estas laderas, de tal forma que el piso está lleno de cagarrutas de estos animales.

Propuesta Patrimonial:

El interés de este yacimiento arqueológico es medio, puesto que parece contar con parte de su relleno arqueológico, aunque desconocemos su espesor.

Historial de Intervenciones:

Autor	Fecha Inicio	Fecha Final	Estado	Tipo Intervención
Felipe Jorge Pais Pais	13 de agosto 2003			Carta Arqueológica de Puntagorda, (CICOP), 2003, Inédita

Situación Jurídica:

Régimen de Propiedad: Este yacimiento se encuentra en propiedad privada

Razón: Puntagorda

Domicilio: Puntagorda

Teléfono:

Datos Administrativos:

Expediente BIC: No

Nº Expediente: Nº Archivo:

Nº Anotación Reg. Regional: Nº Anotación Reg. Nacional:

Inventario: Felipe Jorge Pais Pais: Carta Arqueológica de Puntagorda (Campaña 2003), CICOP, Inédita

Nº de Ficha:

Incoación del Expediente:

Fecha: Publicación en BOC:

FICHA: 139

Denominación: Montaña de Don Pancho I

Tipología:

Este conjunto arqueológico, formado por una estación de grabados rupestres que cuenta con un panel, un conjunto de canalillos y cazoletas y una covacha natural de habitación que se localizan en la parte alta de las faldas occidentales de La Montaña de Don Pancho, en la zona de Facundo.

Yacimiento Nº 1 (Estación de grabados rupestres y conjunto de canalillos y cazoletas)

Este yacimiento arqueológico se localiza en la parte alta de las faldas noroccidentales de La Montaña de Don Pancho, a unos 30 metros por debajo del

repetidor de telefonía móvil que está en la cima de la montaña y a unos 100 metros, aproximadamente, por encima de la Pista del Canal. Se sitúa sobre la cota altitudinal de los 610 metros.

El soporte del petroglifo es un afloramiento de toba volcánica cementada que cae hacia el mar (orientación noroeste). El panel tiene unas dimensiones de 3,20 metros de anchura por 1,45 metros de largo. El panel tiene una inclinación de 28º.

Los motivos representados son una pequeña espiral de 17 por 14 centímetros, ejecutada con la técnica del picado tosco y grueso. Sólo es posible observarla cuando el sol incide directamente sobre la inscripción.

El segundo motivo es una enorme espiral, cuyas mediadas son de 1,64 metros de anchura por 1,30 metros de longitud.. Fue ejecutada con la técnica del picado ancho, de hasta 4 centímetros, y profundo, llegando a los 3 centímetros en algunos tramos. El motivo converge en una gran cazoleta central de 27 por 20 centímetros y 10 centímetros de profundidad. Este motivo está comunicado, además, mediante canalillos con cazoletas situadas en el borde superior de la plataforma de toba volcánica. Por otro lado, por debajo del motivo también aparecen pequeñas cazoletas y se conservan pequeños trazos que pudieron corresponder a canalillos que también estarían interrelacionados entre sí. Esta gran espiral está separada de la anterior por una distancia de 1,10 metros. Se han contabilizado un total de 12 cazoletas

Localización:

Isla: La Palma Municipio: Puntagorda

Ubicación:

Este yacimiento arqueológico se localiza en la parte alta de las faldas noroccidentales de La Montaña de Don Pancho, a unos 30 metros por debajo del repetidor de telefonía móvil que está en la cima de la montaña y a unos 100 metros,

aproximadamente, por encima de la Pista del Canal. Se sitúa sobre la cota altitudinal de los 610 metros.

Coordenadas UTM: X: 207697 Y: 3185127 Z:

Longitud: 17 ° 59 ' 36.4W "

Latitud: 28 ° 45 ' 37.8N "

Altitud: 610 mts.

Delimitación:

Ecogeografía:

Bosques termófilos y pinar

Datos Arqueológicos:

Estación de grabados rupestres y conjunto de canalillos y cazoletas

Contexto Material:

No se descubrieron materiales prehispánicos superficiales.

Documentación:

Categoría Información:

Fichas Relacionadas:

Estado de Conservación:

Niveles de Riesgo: Los niveles de riesgo actuales son altos debido a que el soporte es toba volcánica y la simple pisada de las pezuñas de las cabras puede ocasionar daños irreparables, puesto que los únicos visitantes de la zona son las manadas de cabras que recorren estos parajes.

Estado de conservación General:

Su estado de conservación es malo debido al desgaste ocasionado por los agentes atmosféricos, especialmente el continuo lavado de las lluvias.

Propuesta Patrimonial:

Habría que estudiar la posibilidad de proceder al vallado del conjunto. Su interés es muy alto.

Historial de Intervenciones:

Autor	Fecha Inicio	Fecha Final	Estado	Tipo Intervención
Felipe Jorge Pais Pais	23 de julio 2003			Carta Arqueológica de Puntagorda, (CICOP), 2003, Inédita

Situación Jurídica:

Régimen de Propiedad: Este yacimiento se encuentra en propiedad privada

Razón: Puntagorda

Domicilio: Puntagorda

Teléfono:

Datos Administrativos:

Expediente BIC: No

Nº Expediente: Nº Archivo:

Nº Anotación Reg. Regional: Nº Anotación Reg. Nacional:

Inventario: Felipe Jorge Pais Pais: Carta Arqueológica de Puntagorda (Campaña 2003), CICOP, Inédita

Nº de Ficha:

Incoación del Expediente:

Fecha: Publicación en BOC:

FICHA: 140

Denominación: Montaña de Don Pancho II

Tipología:

Yacimiento Nº 2 (Cueva natural de habitación)

Este yacimiento se encuentra a unos 100 metros, aproximadamente, hacia el noroeste del conjunto de canalillos y cazoletas y el petroglifo descrito anteriormente, en planas laderas occidentales de La Montaña de Don Pancho y a unos 50 metros por encima de la Pista del Canal. Se sitúa sobre la cota altitudinal de los 580 metros.

Se trata de una pequeña covacha natural que presenta unas precarias condiciones de habitabilidad en cuanto a sus reducidas dimensiones, aunque es luminosa, abrigada y está bien protegida contra las inclemencias del tiempo. Unos 10 metros por encima de la covacha, y bajo un saliente rocoso, existe lo que parece una fuente estacional.

La boca de la covacha está expuesta hacia el noroeste La anchura en la entrada es de sólo 3,50 metros. La altura en la boca es de 2 metros y decrece progresivamente hacia el fondo. La profundidad máxima es de 2,50 metros. En su interior sólo podían hallar cobijo un máximo de dos benahoaritas.

La covacha ha sido reutilizada en la época histórica, tal y como revela la presenta de un pequeño recinto artificial levantado con muros de piedra seca de unos 80 centímetros de ancho y apenas 30 centímetros de altura. Tendría la función de cabritero.

El interés de este yacimiento arqueológico nos es imposible conocerlo debido a la capa de derrubios que cubre el piso y la capa de estiércol que cubre el suelo, de tal forma que aún podría conservar buena parte de su relleno arqueológico. No se descubrieron materiales prehispánicos superficiales.

Localización:

Isla: La Palma Municipio: Puntagorda

Ubicación:

Este yacimiento se encuentra a unos 100 metros, aproximadamente, hacia el noroeste del conjunto de canalillos y cazoletas y el petroglifo descrito anteriormente, en planas laderas occidentales de La Montaña de Don Pancho y a unos 50 metros por encima de la Pista del Canal. Se sitúa sobre la cota altitudinal de los 580 metros.

Coordenadas UTM: X: 207629 Y: 3185167 Z:

Longitud: 17 ° 59 ' 38.9W "

Latitud: 28 ° 45 ' 39.0N "

Altitud: 580 mts.

Delimitación:

Ecogeografía:

Bosques termófilos y pinar. Posible fuente estacional

Datos Arqueológicos:

Se trata de una pequeña cueva natural de habitación con capacidad para albergar a varios benahoaritas.

Contexto Material:

No se descubrieron materiales prehispánicos superficiales.

Documentación:

Categoría Información:

Fichas Relacionadas:

Estado de Conservación:

Niveles de Riesgo: Los niveles de riesgo actuales son altos debido a que el soporte es toba volcánica y la simple pisada de las pezuñas de las cabras puede ocasionar daños irreparables. puesto que los únicos visitantes de la zona son las manadas de cabras que recorren estos parajes.

Estado de conservación General:

La covacha ha sido reutilizada en la época histórica

Propuesta Patrimonial:

El interés de este yacimiento arqueológico nos es imposible conocerlo debido a la capa de derrubios que cubre el piso y la capa de estiércol que cubre el suelo, de tal forma que aún podría conservar buena parte de su relleno arqueológico.

Historial de Intervenciones:

Autor	Fecha Inicio	Fecha Final	Estado	Tipo Intervención
Felipe Jorge Pais Pais	23 de julio 2003			Carta Arqueológica de Puntagorda, (CICOP), 2003, Inédita

Situación Jurídica:

Régimen de Propiedad: Este yacimiento se encuentra en propiedad privada

Razón: Puntagorda

Domicilio: Puntagorda

Teléfono:

Datos Administrativos:

Expediente BIC: No

Nº Expediente: Nº Archivo:

Nº Anotación Reg. Regional: Nº Anotación Reg. Nacional:

Inventario: Felipe Jorge Pais Pais: Carta Arqueológica de Puntagorda (Campaña 2003), CICOP, Inédita

Nº de Ficha:

Incoación del Expediente:

Fecha: Publicación en BOC:

FICHA: 141

Denominación: Margen derecha del Barranco de Don Pancho I

Tipología:

MARGEN DERECHA DEL BARRANCO DE DON PANCHO

Estos Yacimientos arqueológicos se localizan en la margen derecha de una barranquera que tiene su nacimiento en la cara occidental de La Montaña de Don Pancho. Los yacimientos arqueológicos están situados por debajo de la denominada Pista del Canal.

Yacimiento Nº 1 (Cueva natural de habitación eventual)

Este yacimiento arqueológico se encuentra en la parte media de las laderas de la margen derecha del Barranco de Don Pancho. Se sitúa a la altura de una cantera de

extracción de áridos que actualmente está abandonada y que aparece en el fondo del barranco.

El cejo natural se sitúa en la cota altitudinal de los 515 metros. Sus coordenadas UTM son: 28R0207477 3185305.

El cejo se abre en la base de un risquete de unos 3 metros de altura de toba volcánica de escasa consistencia y formada por una aglomeración de rocas muy irregulares que se han desprendido del techo y el fondo, tapizando completamente el piso de la cavidad.

El cejo presenta unas precarias condiciones de habitabilidad debido a su escasa profundidad y altura, aunque es luminosa, abrigada y está bien protegida contra las inclemencias del tiempo. El piso buza hacia el extremo derecho del cejo. Por todo ello, creemos que sólo sería ocupada de forma esporádica o eventual.

La boca del cejo está expuesta hacia el sur. La altura máxima en la entrada es de 2 metros y decrece rápidamente hacia el fondo, donde apenas si alcanza un metro. La anchura total en la entrada es de 9,60 metros. La profundidad máxima está en la zona derecha y llega a los 3 metros y en el resto se sitúa en torno a los 2 metros.

En el extremo derecho del cejo se conservan los restos de un pequeño muro artificial de apenas 1,50 metros de longitud y unos 30 centímetros de altura, cuya misión no era otra que nivelar el suelo y acabar con la acusada pendiente del suelo.

La cueva ha sido intensamente reutilizada en la época histórica. Además, tal y como señalamos anteriormente, el piso está cubierto por las piedras desprendidas del techo, de tal forma que sólo localizamos algunas lascas de basalto gris.

El interés del yacimiento es escaso y, en principio, carece de relleno arqueológico.

<u>Localización</u>:

Isla: La Palma Municipio: Puntagorda

Ubicación:

Este yacimiento arqueológico se encuentra en la parte media de las laderas de la margen derecha del Barranco de Don Pancho. Se sitúa a la altura de una cantera de extracción de áridos que actualmente está abandonada y que aparece en el fondo del barranco.

Coordenadas UTM: X: 207170 Y: 3185213 Z:

Longitud: 17 ° 59 ' 55.9W "

Latitud: 28 ° 45 ' 40.1N "

Altitud: 515 mts.

Delimitación:

Ecogeografía:

Bosques termófilos

Datos Arqueológicos:

Cueva natural de habitación eventual

Contexto Material:

Sólo localizamos algunas lascas de basalto gris

Documentación:

Categoría Información:

Fichas Relacionadas:

Estado de Conservación:

Niveles de Riesgo: Los niveles de riesgo actuales son bajos ya que la cavidad ha dejado de reutilizarse y actualmente sólo es frecuentado por manadas de cabras.

Estado de conservación General:

La cueva ha sido intensamente reutilizada en la época histórica. Además, tal y como señalamos anteriormente, el piso está cubierto por las piedras desprendidas del techo

Propuesta Patrimonial:

El interés del yacimiento es escaso y, en principio, carece de relleno arqueológico.

Historial de Intervenciones:

Autor	Fecha Inicio	Fecha Final	Estado	Tipo Intervención
Felipe Jorge Pais Pais	23 de julio 2003			Carta Arqueológica de Puntagorda, (CICOP), 2003, Inédita

Situación Jurídica:

Régimen de Propiedad: Este yacimiento se encuentra en propiedad privada

Razón: Puntagorda

Domicilio: Puntagorda

Teléfono:

Datos Administrativos:

Expediente BIC: No

Nº Expediente: Nº Archivo:

Nº Anotación Reg. Regional: Nº Anotación Reg. Nacional:

Inventario: Felipe Jorge Pais Pais: Carta Arqueológica de Puntagorda (Campaña 2003), CICOP, Inédita

Nº de Ficha:

Incoación del Expediente:

Fecha: Publicación en BOC:

FICHA: 142

Denominación: Margen derecha del Barranco de Don Pancho II

Tipología:

Yacimiento Nº 2 (Cueva natural de habitación eventual)

Este yacimiento se encuentra a apenas unos 2 metros hacia el este del extremo izquierdo del cejo descrito anteriormente y, por tanto, se abre en la base del mismo risco que, en este punto, alcanza nuevamente unos 3 metros de altura.

La constitución geológica del cejo no es uniforme, puesto que mientras la parte baja es de toba volcánica, la parte superior es de un aglomerado similar al descrito para el cejo anterior.

Se sitúa en la cota altitudinal de los 532 metros. Sus coordenadas UTM son las siguientes: 28R0207501 3185271.

El cejo presenta unas precarias condiciones de habitabilidad debido a su escasa profundidad y altura. Además, presenta una acusada inclinación hacia el extremo derecho. A pesar de todo, la cavidad es luminosa, abrigada y está bien protegida contra las inclemencias del tiempo.

La boca del cejo está expuesta hacia el sur. La altura máxima en la entrada es de 2 metros y decrece progresivamente hacia el fondo, con una media de 1,20 metros. La anchura total es de 10,60 metros. La profundidad media es de 2 metros, si bien la zona protegida de las lluvias apenas si llega a los 1,50 metros.

En el extremo derecho del cejo se conservan los restos de un muro artificial de planta semicircular de unos 50 centímetros de altura, cuya misión no era otra que nivelar el piso del cejo en ese sector. El cejo ha sido intensamente reutilizado en la época histórica.

Los restos arqueológicos superficiales eran muy pobres y sólo pudimos localizar algunas lascas de basalto gris procedentes de la talla de los utensilios más complejos.

El yacimiento arqueológico carece de relleno arqueológico, por lo que su interés es bajo y no es necesario llevar a cabo una excavación arqueológica.

Localización:

Isla: La Palma Municipio: Puntagorda

Ubicación:

Este yacimiento se encuentra a apenas unos 2 metros hacia el este del extremo izquierdo del cejo descrito anteriormente y, por tanto, se abre en la base del mismo risco que, en este punto, alcanza nuevamente unos 3 metros de altura.

Coordenadas UTM: X: 207194 Y: 3185179 Z:

Longitud: 17 ° 59 ' 55.0W "

Latitud: 28 ° 45 ' 39.1N

Altitud: 532 mts.

Delimitación:

Ecogeografía:

Bosques termófilos

Datos Arqueológicos:

Cueva natural de habitación eventual

Contexto Material:

Los restos arqueológicos superficiales eran muy pobres y sólo pudimos localizar algunas lascas de basalto gris procedentes de la talla de los utensilios más complejos.

Documentación:

Categoría Información:

Fichas Relacionadas:

Estado de Conservación:

Niveles de Riesgo: Los niveles de riesgo actuales son bajos ya que la cavidad ha dejado de reutilizarse y actualmente sólo es frecuentado por manadas de cabras.

Estado de conservación General:

El cejo ha sido intensamente reutilizado en la época histórica.

Propuesta Patrimonial:

El yacimiento arqueológico carece de relleno arqueológico, por lo que su interés es bajo y no es necesario llevar a cabo una excavación arqueológica

Historial de Intervenciones:

Autor	Fecha Inicio	Fecha Final	Estado	Tipo Intervención
Felipe Jorge Pais Pais	23 de julio 2003			Carta Arqueológica de Puntagorda, (CICOP), 2003, Inédita

Situación Jurídica:

Régimen de Propiedad: Este yacimiento se encuentra en propiedad privada

Razón: Puntagorda

Domicilio: Puntagorda

Teléfono:

Datos Administrativos:

Expediente BIC: No

Nº Expediente: Nº Archivo:

Nº Anotación Reg. Regional: Nº Anotación Reg. Nacional:

Inventario: Felipe Jorge Pais Pais: Carta Arqueológica de Puntagorda (Campaña 2003), CICOP, Inédita

Nº de Ficha:

Incoación del Expediente:

Fecha: Publicación en BOC:

FICHA: 143

Denominación: Margen derecha del Barranco de Don Pancho III

Tipología:

Yacimiento Nº 3 (Cueva natural de habitación)

Este yacimiento se encuentra bastante alejado respecto de los dos cejos descritos anteriormente y en dirección hacia la desembocadura del barranco. Para localizarla debemos tener en cuenta la presencia de una pista que parte de la carretera de la costa, quedando ubicada entre ambas y separada por unos 30 metros, aproximadamente de la segunda y justo por debajo de la pista que lleva a unos huertos sembrados de naranjeros.

La cueva se sitúa a media altura de un estrecho y alto caboco y en la margen derecha del barranco. Se ubica en la cota altitudinal de los 430 metros. Sus coordenadas UTM son las siguientes: 28R0207278 3185235.

La cueva se abre en la base de un risco que supera los 5 metros de altura. El soporte es una gran veta de toba volcánica entre la que aparecen pequeñas incrustaciones de rocas basálticas.

La cueva presenta unas aceptables condiciones de habitabilidad en cuanto a sus dimensiones, luminosidad, exposición y protección contra las inclemencias del tiempo. En su interior podrían hallar cobijo entre 2 y 3 benahoaritas.

La boca de la cueva está expuesta hacia el oeste. La altura máxima en la boca y en la parte central es de 3 metros y decrece lentamente hacia el fondo, aunque sin descender por debajo de los 1,50 metros.. La anchura en la entrada es de 7,15 metros. La profundidad máxima es de 3,20 metros en la parte central y en el resto se sitúa en torno a los 2 metros de media.

La cueva ha sido intensamente reutilizada en la época histórica y en su interior aparecen gran cantidad de basuras y desperdicios como colillas de cigarros, garrafas de plástico, etc.

No se localizaron restos arqueológicos superficiales debido a que el piso está cubierto por una gruesa capa de granzón desprendida del techo. No obstante, debajo de esta capa estéril podría conservar la mayor parte de su relleno arqueológico.

Localización:

Isla: La Palma Municipio: Puntagorda

Ubicación:

Este yacimiento se encuentra bastante alejado respecto de los dos cejos descritos anteriormente y en dirección hacia la desembocadura del barranco. Para localizarla debemos tener en cuenta la presencia de una pista que parte de la carretera de la costa, quedando ubicada entre ambas y separada por unos 30 metros,

aproximadamente de la segunda y justo por debajo de la pista que lleva a unos huertos sembrados de naranjeros.

Coordenadas UTM: X: 206971 Y: 3185143 Z:

Longitud: 18 ° 0 ' 3.1W "

Latitud: 28 ° 45 ' 37.7N "

Altitud: 430 mts.

Delimitación:

Ecogeografía:

Bosques termófilos

Datos Arqueológicos:

Cueva natural de habitación con capacidad para albergar 2-3 benahoaritas

Contexto Material:

No se localizaron restos arqueológicos superficiales debido a que el piso está cubierto por una gruesa capa de granzón desprendida del techo.

Documentación:

Categoría Información:

Fichas Relacionadas:

Estado de Conservación:

Niveles de Riesgo: Los niveles de riesgo actuales son bajos ya que la cavidad ha dejado de reutilizarse y actualmente sólo es frecuentado por manadas de cabras.

Estado de conservación General:

La cueva ha sido intensamente reutilizada en la época histórica y en su interior aparecen gran cantidad de basuras y desperdicios como colillas de cigarros, garrafas de plástico, etc.

Propuesta Patrimonial:

No obstante, debajo de esta capa estéril podría conservar la mayor parte de su relleno arqueológico

Historial de Intervenciones:

Autor	Fecha Inicio	Fecha Final	Estado	Tipo Intervención
Felipe Jorge Pais Pais	23 de julio 2003			Carta Arqueológica de Puntagorda, (CICOP), 2003, Inédita

Situación Jurídica:

Régimen de Propiedad: Este yacimiento se encuentra en propiedad privada

Razón: Puntagorda

Domicilio: Puntagorda

Teléfono:

Datos Administrativos:

Expediente BIC: No

Nº Expediente: Nº Archivo:

Nº Anotación Reg. Regional: Nº Anotación Reg. Nacional:

Inventario: Felipe Jorge Pais Pais: Carta Arqueológica de Puntagorda (Campaña 2003), CICOP, Inédita

Nº de Ficha:

Incoación del Expediente:

Fecha: Publicación en BOC:

FICHA: 144

Denominación: Margen derecha del Barranco de Don Pancho IV

Tipología:

Yacimiento Nº 4 (Cueva natural de habitación)

Este yacimiento arqueológico se encuentra a unos 50 metros, aproximadamente, hacia el oeste, del extremo derecho de la cueva descrita anteriormente, quedando separados por la Carretera de La Costa. Se localiza en la parte alta de la margen derecha del barranco, sobre la cota altitudinal de los 390 metros.

La cueva presenta unas aceptables condiciones de habitabilidad en cuanto a sus dimensiones, luminosidad, exposición y protección contra las inclemencias del tiempo. En su interior pudieron cobijarse entre 4 y 5 benahoaritas. El interior es muy húmedo con algunos rezumes de agua llenos de musgos.

La boca de la cueva está expuesta hacia el suroeste. La anchura en la entrada es de 5 metros y en el interior aún es más amplia. La altura en la boca es de 2 metros y

aún se incrementa más en su parte central. La profundidad media es de 4 metros. En la parte superior del extremo izquierdo se abre una estrecha obertura por la que penetra la luz solar.

La cueva ha sido intensamente reutilizada en la época histórica. En la zona de la entrada se observan numerosas rocas sueltas que, con toda probabilidad, formarían parte de un muro artificial que protegería la boca de las inclemencias meteorológicas.

El interés de este yacimiento arqueológico es alto, puesto que aún conserva buena parte de su relleno arqueológico, con numerosos materiales superficiales, entre los que destacan algunos fragmentos de cerámica de la Fase III, lascas y diques de basalto, pedazos óseos machacados de ovicápridos y conchas de lapas.

Sería conveniente efectuar uno o varios sondeos estratigráficos para verificar su potencia y ver si merece la pena realizar una excavación sistemática.

Localización:

Isla: La Palma Municipio: Puntagorda

Ubicación:

Este yacimiento arqueológico se encuentra a unos 50 metros, aproximadamente, hacia el oeste, del extremo derecho de la cueva descrita anteriormente, quedando separados por la Carretera de La Costa. Se localiza en la parte alta de la margen derecha del barranco, sobre la cota altitudinal de los 390 metros.

Coordenadas UTM: X: 207104 Y: 3185311 Z:

Longitud: 17 ° 59 ' 58.4W "

Latitud: 28 ° 45 ' 43.3N "

Altitud: 390 mts.

Delimitación:

Ecogeografía:

Bosques termófilos

Datos Arqueológicos:

Cueva natural de habitación con capacidad para albergar 4-5 benahoaritas

Contexto Material:

Numerosos materiales superficiales, entre los que destacan algunos fragmentos de cerámica de la Fase III, lascas y diques de basalto, pedazos óseos machacados de ovicápridos y conchas de lapas

Documentación:

Categoría Información:

Fichas Relacionadas:

Estado de Conservación:

Niveles de Riesgo: Los niveles de riesgo actuales son bajos ya que la cavidad ha dejado de reutilizarse y actualmente sólo es frecuentado por manadas de cabras.

Estado de conservación General:

La cueva ha sido intensamente reutilizada en la época histórica.

Propuesta Patrimonial:

El interés de este yacimiento arqueológico es alto, puesto que aún conserva buena parte de su relleno arqueológico. Realización de sondeos estratigráficos.

Historial de Intervenciones:

Autor	Fecha Inicio	Fecha Final	Estado	Tipo Intervención
Felipe Jorge Pais Pais	13 de agosto 2003			Carta Arqueológica de Puntagorda, (CICOP), 2003, Inédita

Situación Jurídica:

Régimen de Propiedad: Este yacimiento se encuentra en propiedad privada

Razón: Puntagorda

Domicilio: Puntagorda

Teléfono:

Datos Administrativos:

Expediente BIC: No

Nº Expediente: Nº Archivo:

Nº Anotación Reg. Regional: Nº Anotación Reg. Nacional:

Inventario: Felipe Jorge Pais Pais: Carta Arqueológica de Puntagorda (Campaña 2003), CICOP, Inédita

Nº de Ficha:

Incoación del Expediente:

Fecha: Publicación en BOC:

FICHA: 145

Denominación: Margen derecha del Barranco de Don Pancho V

Tipología:

Yacimiento Nº 5 (Cueva natural de habitación)

Este yacimiento arqueológico se encuentra algo más desplazado hacia el oeste, más próximo a la desembocadura, respecto al extremo derecho de la cueva descrita anteriormente. Por tanto, también se localiza en la parte alta de la margen derecha del barranco, sobre la cota altitudinal de los 380 metros.

La cueva presenta unas magníficas condiciones de habitabilidad en cuanto a sus dimensiones, luminosidad, exposición y protección contra las inclemencias del tiempo. En su interior pudieron hallar cobijo entre 4 y 5 benahoaritas. En algunos puntos de interior se aprecian rezumes de agua.

La boca de la cueva está expuesta hacia el sur. La anchura en la entrada es de 6 metros y en el interior puede llegar a los 7 metros. La altura en la boca es de 4

metros y decrece progresivamente hacia elfondo, aunque se puede estar erguidos en la mayor parte de su extensión. La profundidad oscila entre los 6 y 13 metros.

Nada más acceder al interior nos encontramos con un amplio recinto de tendencia circular y situado por debajo del nivel del suelo de la cueva en el que abunda el relleno arqueológico. En la parte izquierda se abren dos cavidades situadas a un nivel superior al resto, con un escalón de 3 metros de altura. La más profunda llega a los 9 metros, 2,50 metros de anchura y 1 metro de altura. La otra cavidad es más pequeña con unos 2 metros de anchura y profundidad.

La cueva ha sido intensamente reutilizada en la época histórica como encerradero de cabras., tal y como indica la presencia de un gran muro de piedra seca que cerraba la entrada y que, en la actualidad, apenas si alcanza un metro de altura. Pero es que, además, las dos cavidades que aparecen en la parte izquierda también tenían su entrada delimitada por otros muretes de piedra seca.

El interés de este yacimiento arqueológico es alto, ya que cuenta con una buena potencia estratigráfica y abundantes materiales en superficie entre los que destacan fragmentos de cerámica de las Fases I, II y III, numerosas lascas de basalto, fragmentos óseos machacados de ovicápridos y numerosas conchas de lapas.

Se deberían realizar una serie de sondeos estratigráficos para verificar si cuenta con suficiente relleno arqueológico, de tal forma que merezca la pena llevar a cabo una excavación completa del yacimiento.

Localización:

Isla: La Palma Municipio: Puntagorda

Ubicación:

Este yacimiento arqueológico se encuentra algo más desplazado hacia el oeste, más próximo a la desembocadura, respecto al extremo derecho de la cueva descrita

anteriormente. Por tanto, también se localiza en la parte alta de la margen derecha del barranco, sobre la cota altitudinal de los 380 metros.

Coordenadas UTM: X: 207147 Y: 3185281 Z:

Longitud: 17 ° 59 ' 56.8W "

Latitud: 28 ° 45 ' 42.3N "

Altitud: 380 mts.

Delimitación:

Ecogeografía:

Bosques termófilos

Datos Arqueológicos:

Cueva natural de habitación con capacidad para albergar 4-5 benahoaritas

Contexto Material:

Abundantes materiales en superficie entre los que destacan fragmentos de cerámica de las Fases I, II y III, numerosas lascas de basalto, fragmentos óseos machacados de ovicápridos y numerosas conchas de lapas.

Documentación:

Categoría Información:

Fichas Relacionadas:

Estado de Conservación:

Niveles de Riesgo: Los niveles de riesgo actuales son bajos ya que la cavidad ha dejado de reutilizarse y actualmente sólo es frecuentado por manadas de cabras.

Estado de conservación General:

La cueva ha sido intensamente reutilizada en la época histórica como encerradero de cabras., tal y como indica la presencia de un gran muro de piedra seca que cerraba la entrada

Propuesta Patrimonial:

Se deberían realizar una serie de sondeos estratigráficos para verificar si cuenta con suficiente relleno arqueológico, de tal forma que merezca la pena llevar a cabo una excavación completa del yacimiento. El interés del yacimiento es alto.

Historial de Intervenciones:

Autor	Fecha Inicio	Fecha Final	Estado	Tipo Intervención

Felipe Jorge Pais Pais	13 de agosto 2003			Carta Arqueológica de Puntagorda, (CICOP), 2003, Inédita

Situación Jurídica:

Régimen de Propiedad: Este yacimiento se encuentra en propiedad privada

Razón: Puntagorda

Domicilio: Puntagorda

Teléfono:

Datos Administrativos:

Expediente BIC: No

Nº Expediente: Nº Archivo:

Nº Anotación Reg. Regional: Nº Anotación Reg. Nacional:

Inventario: Felipe Jorge Pais Pais: Carta Arqueológica de Puntagorda (Campaña 2003), CICOP, Inédita

Nº de Ficha:

Incoación del Expediente:

Fecha: Publicación en BOC:

FICHA: 146



Denominación: Margen derecha del Barranco de Don Pancho VI

Tipología:

Yacimiento Nº 6 (Cueva natural de habitación)

Este yacimiento se encuentra a unos 50 metros, aproximadamente, hacia el oeste respecto al extremo derecho de la cavidad descrita anteriormente. Queda justo en frente de un corral de cabras estabuladas. Se localiza en la parte alta de la margen derecha de la barranquera. Se sitúa en la cota altitudinal de los 370 metros.

Se trata de una pequeña covacha que, a pesar de sus reducidas dimensiones y afloramientos de la roca madre, presenta otras buenas condiciones de habitabilidad en cuanto a orientación, luminosidad (en la parte superior de la visera se abre un pequeño agujero que parece actuar a modo de claraboya) y protección contra las inclemencias del tiempo. En su interior pudieron cobijarse entre 1 y 2 benahoaritas.

Por todo ello, consideramos que sería ocupada de forma eventual o esporádica, aunque tampoco es desdeñable la hipótesis de una habitación permanente.

La boca de la covacha está expuesta hacia el sur. La anchura en la entrada es de apenas 3 metros. La altura en la boca llega a los 2 metros y decrece progresivamente hacia el fondo. La profundidad máxima es de 4 metros.

La covacha ha sido reutilizada en la época histórica como descansadero de las manadas de cabras que aún recorren estas laderas, por lo que en el piso aparecen abundantes cagarrutas.

El interés de este yacimiento arqueológico es, en principio, bajo, puesto que su relleno arqueológico, si es que lo tiene, no debe tener mucho espesor. No se descubrieron materiales prehispánicos en superficie.

Localización:

Isla: La Palma Municipio: Puntagorda

Ubicación:

Este yacimiento se encuentra a unos 50 metros, aproximadamente, hacia el oeste respecto al extremo derecho de la cavidad descrita anteriormente. Queda justo en frente de un corral de cabras estabuladas. Se localiza en la parte alta de la margen derecha de la barranquera. Se sitúa en la cota altitudinal de los 370 metros.

Coordenadas UTM: X: 207178 Y: 3185264 Z:

Longitud: 17 ° 59 ' 55.6W "

Latitud: 28 ° 45 ' 41.8N "

Altitud: 370 mts.

Delimitación:

Ecogeografía:

Bosques termófilos

Datos Arqueológicos:

Cueva natural de habitación con capacidad para albergar 1-2 benahoaritas

Contexto Material:

No se descubrieron materiales prehispánicos en superficie.

Documentación:

Categoría Información:

Fichas Relacionadas:

Estado de Conservación:

Niveles de Riesgo: Los niveles de riesgo actuales son bajos ya que la cavidad ha dejado de reutilizarse y actualmente sólo es frecuentado por manadas de cabras.

Estado de conservación General:

La covacha ha sido reutilizada en la época histórica como descansadero de las manadas de cabras que aún recorren estas laderas, por lo que en el piso aparecen abundantes cagarrutas.

Propuesta Patrimonial:

El interés de este yacimiento arqueológico es, en principio, bajo, puesto que su relleno arqueológico, si es que lo tiene, no debe tener mucho espesor.

Historial de Intervenciones:

Autor	Fecha Inicio	Fecha Final	Estado	Tipo Intervención
Felipe Jorge Pais Pais	13 de agosto 2003			Carta Arqueológica de Puntagorda, (CICOP), 2003, Inédita

Situación Jurídica:

Régimen de Propiedad: Este yacimiento se encuentra en propiedad privada

Razón: Puntagorda

Domicilio: Puntagorda

Teléfono:

Datos Administrativos:

Expediente BIC: No

Nº Expediente: Nº Archivo:

Nº Anotación Reg. Regional: Nº Anotación Reg. Nacional:

Inventario: Felipe Jorge Pais Pais: Carta Arqueológica de Puntagorda (Campaña 2003), CICOP, Inédita

Nº de Ficha:

Incoación del Expediente:

Fecha: Publicación en BOC:

FICHA: 147

Denominación: Lomo Muerto I

Tipología:

Con este topónimo vamos a designar un lomo muerto que queda comprendido entre dos ramales del Barranco del Agua Dulce, quedando al sur de La Montaña de Braulio y de que ambos ramales sean atravesados por la Pista del Canal. Por tanto, se localizan al sur del cementerio de Puntagorda y el embalse de La Montaña del Arco.

El conjunto arqueológico está compuesto por 4 interesantísimos conjuntos de canalillos y cazoletas, el segundo de los cuales se puede considerar, sin ningún género de dudas, como el más importante de La Palma y uno de los más espectaculares de todo el Archipiélago Canario.

Yacimiento Nº 1 (Conjunto de canalillos y cazoletas)

Este yacimiento arqueológico se encuentra a unos 30 metros, aproximadamente, por debajo de que el Lomo Muerto sea cortado por la Pista del Canal. Se localiza a la misma altura que el cementerio de Puntagorda y el embalse de La Montaña del Arco, a unos 200 metros, aproximadamente, al sur, quedando separados por uno de

los ramales que forman la cabecera del Barranco del Agua Dulce. Se sitúa sobre la cota altitudinal de los 530 metros.

Se trata de un conjunto de canalillos y cazoletas que, en la actualidad, presentan un estado de conservación bastante precario debido al desgaste ocasionado por los agentes erosivos. El soporte es un afloramiento de toba volcánica compactada que rodea un afloramiento basáltico. Al norte del morro sólo se aprecian algunas cazoletas de pequeño tamaño, mientras que por el lado sur se observan las huellas de unas cazoletas mucho más grandes y algunos canalillos que las comunicaban entre sí.

El desgaste se debe a que bajo una capa superficial más o menos dura, aparece otra capa de granzón mucho más endeble que se altera fácilmente debido a la acción conjunta del viento y la lluvia.

Finalmente, en el frente occidental, mucho más inclinado que los anteriores, se localizan otras cazoletas de pequeño tamaño que son difíciles de distinguir al estar rellenas de sedimentos en los que, en algunos casos, ha crecido la vegetación característica de la zona (tuneras, panasco, jaras, etc.).

El interés de este yacimiento arqueológico es alto. Sería conveniente efectuar una limpieza concienzuda de todo el panel para sacar a la luz todas las cazoletas y canalillos que formaban el conjunto.

Localización:

Isla: La Palma Municipio: Puntagorda

Ubicación:

Este yacimiento arqueológico se encuentra a unos 30 metros, aproximadamente, por debajo de que el Lomo Muerto sea cortado por la Pista del Canal. Se localiza a la misma altura que el cementerio de Puntagorda y el embalse de La Montaña del Arco, a unos 200 metros, aproximadamente, al sur, quedando separados por uno de

los ramales que forman la cabecera del Barranco del Agua Dulce. Se sitúa sobre la cota altitudinal de los 530 metros.

Coordenadas UTM: X: 207906 Y: 3186072 Z:

Longitud: 17 ° 59 ' 29.6W "

Latitud: 28 ° 46 ' 8.6N "

Altitud: 530 mts.

Delimitación:

Ecogeografía:

Bosques termófilos y pinar

Datos Arqueológicos:

Conjunto de canalillos y cazoletas

Contexto Material:

No se descubrieron materiales prehispánicos en superficie.

Documentación:

Categoría Información:

Fichas Relacionadas:

Estado de Conservación:

Niveles de Riesgo: Los niveles de riesgo actuales no son muy altos por cuanto la zona está abandonada y ya no se cultiva. No obstante, el simple deambular de las cabras por encima de la planta de toba volcánica puede ocasionar la destrucción de parte del yacimiento

Estado de conservación General:

El estado de conservación es malo debido al desgaste ocasionados en canalillos y cazoletas por el constante lavado de las lluvias. A ello debemos añadir que las cazoletas están semicubiertas por la tierra.

Propuesta Patrimonial:

El interés de este yacimiento arqueológico es alto. Sería conveniente efectuar una limpieza concienzuda de todo el panel para sacar a la luz todas las cazoletas y canalillos que formaban el conjunto. Para evitar los destrozos sería coveniente proceder al vallado de este yacimiento arqueológico

Historial de Intervenciones:

Autor	Fecha	Fecha	Estado	Tipo Intervención

	Inicio	Final		
Felipe Jorge Pais Pais	27 de julio 2003			Carta Arqueológica de Puntagorda, (CICOP), 2003, Inédita

Situación Jurídica:

Régimen de Propiedad: Este yacimiento se encuentra en propiedad privada

Razón: Puntagorda

Domicilio: Puntagorda

Teléfono:

Datos Administrativos:

Expediente BIC: No

Nº Expediente: Nº Archivo:

Nº Anotación Reg. Regional: Nº Anotación Reg. Nacional:

Inventario: Felipe Jorge Pais Pais: Carta Arqueológica de Puntagorda (Campaña 2003), CICOP, Inédita

Nº de Ficha:

Incoación del Expediente:

Fecha: Publicación en BOC:

FICHA: 148

Denominación: Lomo Muerto II

Tipología:

Yacimiento Nº 2 (Conjunto de canalillos y cazoletas, estación de grabados rupestres y covacha natural)

Este yacimiento arqueológico se encuentra a unos 50 metros, aproximadamente, hacia el oeste del anterior y se ubica en la parte superior del lomo, sobre la cota altitudinal de los 544 metros. Sus coordenadas UTM son las siguientes: 28R0207892 3186075.

Se trata de un maravilloso conjunto de canalillos y cazoletas en el que se han contabilizado nada menos que 203 cazoletas, aunque su número es más elevado y muchas casi han desaparecido por efecto de los agentes erosivos.

También se ha localiza un pequeño petroglifo en la parte más elevada del panel y en el extremo oriental. No obstante, su estado de conservación es tan precario que ni siquiera nos atrevimos a calcarlo, aunque parece representar una pequeña espiral.

El soporte es un gran afloramiento de toda volcánica que alberga una enorme cantidad y tipología de cazoletas cuyas dimensiones y profundidad varían enormemente. Algunas son muy grandes y otras más pequeñas, aunque más profundas. En muchos casos se observa perfectamente su contorno, mientras que en otras apenas si se observa su forma. Lo mismo sucede con los canalillos, ya que varían extraordinariamente en la forma y el grosor.

La parte más interesante del panel, que alcanza los 18 metros de largo, se encuentra en el frente meridional, ya que en este sector es donde se conservan las cazoletas mejor conservadas, mejor labradas y de mayor tamaño; en alguna de ellas cabe una persona acuclillada. Por el contrario, en el frente septentrional presentan un estado de conservación mucho peor, habiendo desaparecido muchas de ellas y otras están a punto de difuminarse.

El panel de canalillos y cazoletas sirve de techumbre a una pequeña covacha natural que se abre en la base del afloramiento de toba volcánica por el frente meridional. La boca está expuesta hacia el sur. La anchura es de 6 metros. La altura en la entrada es de 1,20 metros y decrece progresivamente hacia el fondo. La profundidad se sitúa en torno a los 2 metros. No sabemos si fue ocupada por los benahoaritas, ya que no aparecieron materiales prehispánicos superficiales debido a que el piso está cubierto por una capa de granzón desprendida del techo.

A pesar de que el panel principal de canalillos y cazoletas es el descrito hasta ahora, debemos tener en cuenta que, tanto por encima como por debajo del mismo, existen otros grupos de canalillos y cazoletas, aunque no tan espectaculares

Los días 26, 28 y 29 de julio de 2003 se procedió a la limpieza del panel, así como la numeración de las cazoletas, realización de fotografías y un croquis de todo el panel

Localización:

Isla: La Palma Municipio: Puntagorda

Ubicación:

Este yacimiento arqueológico se encuentra a unos 50 metros, aproximadamente, hacia el oeste del anterior y se ubica en la parte superior del lomo, sobre la cota altitudinal de los 544 metros. Sus coordenadas UTM son las siguientes: 28R0207892 3186075.

Coordenadas UTM: X: 207825 Y: 3186088 Z:

Longitud: 17 ° 59 ' 32.6W "

Latitud: 28 ° 46 ' 9.1N "

Altitud: 544 mts.

Delimitación:

Ecogeografía:

Bosques termófilos y pinar

Datos Arqueológicos:

Conjunto de canalillos y cazoletas, estación de grabados rupestres y covacha natural)

Contexto Material:

No se descubrieron materiales prehispánicos en superficie.

Documentación:

Categoría Información:

Fichas Relacionadas:

Estado de Conservación:

Niveles de Riesgo: Los niveles de riesgo actuales no son muy altos por cuanto la zona está abandonada y ya no se cultiva. No obstante, el simple deambular de las cabras pore ncima de la planta de toba volcánica puede ocasionar la destrucción de parte del yacimiento

Estado de conservación General:

El estado de conservación es malo debido al desgaste ocasionados en canalillos y cazoletas por el constante lavado de las lluvias. A ello debemos añadir que las cazoletas están semicubiertas por la tierra.

Propuesta Patrimonial:

El interés de este yacimiento arqueológico es alto. Sería conveniente efectuar una limpieza concienzuda de todo el panel para sacar a la luz todas las cazoletas y canalillos que formaban el conjunto. Para evitar los destrozos sería coveniente proceder al vallado de este yacimiento arqueológico

Historial de Intervenciones:

Autor	Fecha Inicio	Fecha Final	Estado	Tipo Intervención
Felipe Jorge Pais Pais	28 de julio 2003			Carta Arqueológica de Puntagorda, (CICOP), 2003, Inédita

Situación Jurídica:

Régimen de Propiedad: Este yacimiento se encuentra en propiedad privada

Razón: Puntagorda

Domicilio: Puntagorda

Teléfono:

Datos Administrativos:

Expediente BIC: No

Nº Expediente: Nº Archivo:

Nº Anotación Reg. Regional: Nº Anotación Reg. Nacional:

Inventario: Felipe Jorge Pais Pais: Carta Arqueológica de Puntagorda (Campaña 2003), CICOP, Inédita

Nº de Ficha:

Incoación del Expediente:

Fecha: Publicación en BOC:

FICHA: 149

Denominación: Lomo Muerto III

Tipología:

Yacimiento Nº 3 (Conjunto de canalillos y cazoletas y cueva natural de habitación)

Este yacimiento arqueológico se encuentra a unos 30 metros, aproximadamente, hacia el oeste respecto al conjunto prehispánico descrito anteriormente. Se ubica en la parte superior del lomo y desplazado hacia su parte izquierda. Se sitúa en la cota altitudinal de los 510 metros.

El conjunto de canalillos y cazoletas tiene como soporte un nuevo afloramiento de toba volcánica que sobresale en la parte izquierda del lomo y con un buzamiento hacia el oeste, es decir, en dirección al mar.

El panel está formado por un total de 12 cazoletas, intercomunicadas entre sí por canalillos, que adquieren a forma de una gran herradura. Tanto por encima como por debajo del grupo principal se observan rastros de otras cazoletas en un estado de conservación muy malo, de tal forma que casi han desaparecido completamente

La cueva natural de habitación se localiza justo debajo del afloramiento de toba volcánica que sirve de soporte al conjunto de canalillos y cazoletas. Su ubica en el frente sur.

La cavidad presenta unas aceptables condiciones de habitabilidad en cuanto a sus dimensiones, luminosidad, exposición y protección contra las inclemencias del tiempo. Podía dar cobijo, sin excesivos problemas, a un par de benahoaritas.

La boca de la cueva está expuesta hacia el sur. La anchura en la entrada es de 7,50 metros. La altura en la boca es de 1,70 metros y decrece progresivamente hacia el fondo. La profundidad máxima es de 2,80 metros.

La cueva ha sido reutilizada en la época histórica por las cabras y pastores que recorren estos parajes.

El interés de este yacimiento arqueológico es elevado por la presencia del conjunto de canalillos y cazoletas. En cuanto a la cueva de habitación nos es imposible saber si cuenta con relleno arqueológico, ya que el piso está cubierto por una capa de granzón desprendida del techo. En su superficie sólo se localizaron algunas conchas de lapas.

<u>Localización</u>:

Isla: La Palma Municipio: Puntagorda

Ubicación:

Este yacimiento arqueológico se encuentra a unos 30 metros, aproximadamente, hacia el oeste respecto al conjunto prehispánico descrito anteriormente. Se ubica en la parte superior del lomo y desplazado hacia su parte izquierda. Se sitúa en la cota altitudinal de los 510 metros.

Coordenadas UTM: X: 207775 Y: 3186109 Z:

Longitud: 17 ° 59 ' 34.4W "

Latitud: 28 ° 46 ' 9.7N "

Altitud: 510 mts.

Delimitación:

Ecogeografía:

Bosques termófilos y pinar

Datos Arqueológicos:

Conjunto de canalillos y cazoletas y cueva natural de habitación

Contexto Material:

En su superficie sólo se localizaron algunas conchas de lapas.

Documentación:

Categoría Información:

Fichas Relacionadas:

Estado de Conservación:

Niveles de Riesgo: Los niveles de riesgo actuales no son muy altos por cuanto la zona está abandonada y ya no se cultiva. No obstante, el simple deambular de las cabras por encima de la planta de toba volcánica puede ocasionar la destrucción de parte del yacimiento

Estado de conservación General:

El estado de conservación es malo debido al desgaste ocasionados en canalillos y cazoletas por el constante lavado de las lluvias. A ello debemos añadir que las cazoletas están semicubiertas por la tierra.

Propuesta Patrimonial:

El interés de este yacimiento arqueológico es alto. Sería conveniente efectuar una limpieza concienzuda de todo el panel para sacar a la luz todas las cazoletas y

canalillos que formaban el conjunto. Para evitar los destrozos sería coveniente proceder al vallado de este yacimiento arqueológico

Historial de Intervenciones:

Autor	Fecha Inicio	Fecha Final	Estado	Tipo Intervención
Felipe Jorge Pais Pais	29 de julio 2003			Carta Arqueológica de Puntagorda, (CICOP), 2003, Inédita

Situación Jurídica:

Régimen de Propiedad: Este yacimiento se encuentra en propiedad privada

Razón: Puntagorda

Domicilio: Puntagorda

Teléfono:

Datos Administrativos:

Expediente BIC: No

Nº Expediente: Nº Archivo:

Nº Anotación Reg. Regional: Nº Anotación Reg. Nacional:

Inventario: Felipe Jorge Pais Pais: Carta Arqueológica de Puntagorda (Campaña 2003), CICOP, Inédita

Nº de Ficha:

Incoación del Expediente:

Fecha: Publicación en BOC:

FICHA: 150

Denominación: Lomo Muerto IV

Tipología:

Yacimiento Nº 4 (Conjunto de canalillos y cazoletas)

Este yacimiento arqueológico se encuentra a unos 300 metros, aproximadamente, desplazado hacia el oeste, en dirección al mar, respecto al conjunto descrito anteriormente. Se ubica en el extremo final de Lomo Muerto, justo encima de la carretera de la costa de Puntagorda. Se sitúa sobre la cota altitudinal de los 460 metros.

La estación de canalillos y cazoletas cuenta con dos paneles que presentan un estado de conservación muy malo, de tal forma que apenas si se aprecian algunas de las cazoletas más profundas.

El soporte es un nuevo afloramiento de toba volcánica compactada que, en realidad, viene a ser el mismo que recorre toda la parte superior del lomo a modo de un gigantesco espinazo.

Localización:

Isla: La Palma Municipio: Puntagorda

Ubicación:

Este yacimiento arqueológico se encuentra a unos 300 metros, aproximadamente, desplazado hacia el oeste, en dirección al mar, respecto al conjunto descrito anteriormente. Se ubica en el extremo final de Lomo Muerto, justo encima de la carretera de la costa de Puntagorda. Se sitúa sobre la cota altitudinal de los 460 metros.

Coordenadas UTM: X: 207555 Y: 3186154 Z:

Longitud: 17 ° 59 ' 42.6W "

Latitud: 28 ° 46 ' 11.0N "

Altitud: 460 mts.

Delimitación:

Ecogeografía:

Bosques termófilos y pinar

Datos Arqueológicos:

Conjunto de canalillos y cazoletas

Contexto Material:

No aparecieron restos arqueológicos superficiales

Documentación:

Categoría Información:

Fichas Relacionadas:

Estado de Conservación:

Niveles de Riesgo: Los niveles de riesgo actuales no son muy altos por cuanto la zona está abandonada y ya no se cultiva. No obstante, el simple deambular de las cabras por encima de la planta de toba volcánica puede ocasionar la destrucción de parte del yacimiento

Estado de conservación General:

El estado de conservación es malo debido al desgaste ocasionados en canalillos y cazoletas por el constante lavado de las lluvias. A ello debemos añadir que las cazoletas están semicubiertas por la tierra.

Propuesta Patrimonial:

El interés de este yacimiento arqueológico es alto. Sería conveniente efectuar una limpieza concienzuda de todo el panel para sacar a la luz todas las cazoletas y canalillos que formaban el conjunto. Para evitar los destrozos sería coveniente proceder al vallado de este yacimiento arqueológico

Historial de Intervenciones:

Autor	Fecha Inicio	Fecha Final	Estado	Tipo Intervención
Felipe Jorge Pais Pais	29 de julio 2003			Carta Arqueológica de Puntagorda, (CICOP), 2003, Inédita

Situación Jurídica:

Régimen de Propiedad: Este yacimiento se encuentra en propiedad privada

Razón: Puntagorda

Domicilio: Puntagorda

Teléfono:

Datos Administrativos:

Expediente BIC: No

Nº Expediente: Nº Archivo:

Nº Anotación Reg. Regional: Nº Anotación Reg. Nacional:

Inventario: Felipe Jorge Pais Pais: Carta Arqueológica de Puntagorda (Campaña 2003), CICOP, Inédita

Nº de Ficha:

Incoación del Expediente:

Fecha: Publicación en BOC:

FICHA: 151

Denominación: Barranco de Las Barreras I

Tipología:

Con este topónimo vamos a designar una barranquera que por el frente meridional se une con El Barranco del Agua Dulce. Los yacimientos quedan por debajo de la carretera de la costa y llegan hasta la confluencia de los dos cauces, ya en el tramo bajo del cauce principal. Todos los yacimientos, excepto dos cuevas, se sitúan en la margen izquierda del barranco.

Yacimiento Nº 1 (Cueva natural de habitación)

Este yacimiento se encuentra en la parte media-alta de las laderas de la margen izquierda de la barranquera al formarse un meandro debajo de un afloramiento

rocoso en el que aparecen numerosas tuneras de terciopelo. La barraquera en este punto es muy amplia formando una gran hondonada.

La cueva se sitúa en la cota altitudinal de los 363 metros. Sus coordenadas UTM son las siguientes: 28R0207090 3185821.

La cueva se abre en la base de un risco de 3 metros de altura que forma la orilla superior de la barranquera.

La cueva presenta unas buenas condiciones de habitabilidad en cuanto a sus dimensiones, luminosidad, exposición y protección contra las inclemencias del tiempo, aunque está directamente expuesta hacia la salida del sol, de tal forma que durante la mitad del día es muy soleada.

La boca de la cueva está expuesta hacia el este. La altura máxima en la entrada es de 2,30 metros y decrece rápidamente hacia el fondo, aunque podemos estar completamente erguidos en la mitad de su interior. La anchura en la entrada es de 9 metros y en el interior alcanza los 10 metros. La profundidad máxima es de 3 metros, siendo más espaciosa en la mitad izquierda.

La cueva ha sido intensamente reutilizada en la época histórica. En el interior hay una madriguera de conejos en la que se aprecia que el yacimiento cuenta con estratigrafía, de ahí que consideremos que posee un interés medio. Tiene capacidad suficiente para proporcionar cobijo a unos 2-3 benahoaritas.

Los restos arqueológicos superficiales eran bastante pobres destacando el hallazgo de 2 fragmentos de cerámica sin decoración y otra muestra de una vasija de la Fase IV. La industria lítica estaba formada por numerosas lascas de basalto gris. También cabe destacar la gran abundancia de pedazos de carbón que tapizan el suelo.

Localización:

Isla: La Palma Municipio: Puntagorda

Ubicación:

Este yacimiento se encuentra en la parte media-alta de las laderas de la margen izquierda de la barranquera al formarse un meandro debajo de un afloramiento rocoso en el que aparecen numerosas tuneras de terciopelo. La barraquera en este punto es muy amplia formando una gran hondonada.

Coordenadas UTM: X: 206783 Y: 3185729 Z:

Longitud: 18 ° 0 ' 10.6W "

Latitud: 28 ° 45 ' 56.6N "

Altitud: 363 mts.

Delimitación:

Ecogeografía:

Bosques termófilos (Retamas, tajinastes, tasaigos, higuerillas, vinagreras, etc)

Datos Arqueológicos:

Cueva natural de habitación con capacidad para albergar a 2-3 benahoaritas.

Contexto Material:

Los restos arqueológicos superficiales eran bastante pobres destacando el hallazgo de 2 fragmentos de cerámica sin decoración y otra muestra de una vasija de la Fase IV. La industria lítica estaba formada por numerosas lascas de basalto gris. También cabe destacar la gran abundancia de pedazos de carbón que tapizan el suelo.

Documentación:

Categoría Información:

Fichas Relacionadas:

Estado de Conservación:

Niveles de Riesgo: Los niveles de riesgo actuales son bajos ya que la cueva ha dejado de reutilizarse en nuestros días y sólo es frecuentada por las manadas de cabras que aún recorren estos parajes.

Estado de conservación General:

La cueva ha sido intensamente reutilizada en la época histórica

Propuesta Patrimonial:

En el interior hay una madriguera de conejos en la que se aprecia que el yacimiento cuenta con estratigrafía, de ahí que consideremos que posee un interés medio.

Historial de Intervenciones:

Autor	Fecha Inicio	Fecha Final	Estado	Tipo Intervención
Felipe Jorge Pais Pais	31 de julio 2003			Carta Arqueológica de Puntagorda, (CICOP), 2003, Inédita

Situación Jurídica:

Régimen de Propiedad: Este yacimiento se encuentra en propiedad privada

Razón: Puntagorda

Domicilio: Puntagorda

Teléfono:

Datos Administrativos:

Expediente BIC: No

Nº Expediente: Nº Archivo:

Nº Anotación Reg. Regional: Nº Anotación Reg. Nacional:

Inventario: Felipe Jorge Pais Pais: Carta Arqueológica de Puntagorda (Campaña 2003), CICOP, Inédita

Nº de Ficha:

Incoación del Expediente:

Fecha: Publicación en BOC:

FICHA: 152

Denominación: Barranco de Las Barreras II

Tipología:

Yacimiento Nº 2 (Poblado de 8 cuevas naturales de habitación)

Este conjunto arqueológico se encuentra a unos 200 metros, aproximadamente, cauce arriba entre la confluencia de esta barranquera con El Barranco de Agua Dulce. Se localiza a la altura de un salto que interrumpe el cauce de la barranquera y en la margen izquierda de la misma. Se sitúa en la cota altitudinal de los 300 metros.

El poblado está formado por unas 8 cavidades naturales de diferente morfología y tamaño que se disponen en la misma dirección que el barranco, es decir, noroeste-sureste hasta llegar a un pequeño salto en el mismo. Todas ellas están siendo reutilizadas en la actualidad, de tal forma que el hallazgo de restos arqueológicos superficiales es muy complicado.

La primera cavidad que nos encontramos es una covacha de 4 metros de anchura en la entrada. La altura apenas si alcanza el metro y la profundidad no sobrepasa los 3 metros. El frente está delimitado por una cerca.

Junto al extremo izquierdo de la anterior existe un cejo natural con unas dimensiones y características muy parecidas, aunque su frente es más abierto y menos protegido que la anterior al llegar a una altura de 2 metros. Tanto el cejo como la covacha han sido reutilizados para encerrar animales.

A continuación, y bajo un amplio frente de toba volcánica rojiza, se abren algunos cejos naturales de escaso interés al tener unas precarias condiciones de habitabilidad, si bien está bien protegido contra las inclemencias del tiempo. El más interesante de los cejos alcanza los 12 metros de largo en la boca, 6 metros de profundidad y unos 7 metros de altura en el centro de la boca. Presenta unas condiciones de habitabilidad bastante aceptables en cuanto a sus dimensiones, luminosidad, exposición y protección contra las inclemencias del tiempo.

Finalmente, y debajo de un salto del cauce, que alcanza los 16 metros de altura y, a diferencia de los anteriores, es de roca basáltica, se abre un amplio cejo en medio del cual se pueden individualizar otras cavidades más pequeñas. Este cejo es conocido por “La Cueva de Antonio” que actualmente es reutilizada como barbacoa. El piso está regularizado con una capa de barro compactado. El frente alcanza los 20 metros de largo y unos 7 metros de profundidad, mientras que su altura debe rondar los 15 metros. A ello debemos añadir otra amplia cavidad con camastros en su interior y otra que está cerrada por una puerta. El lateral está parcialmente cerrado por una empalizada de troncos y un pequeño muro de piedra seca.

En el estado actual de la investigación arqueológica, y debido a la intensiva reutilización de las cuevas, nos es imposible hacernos una idea del interés real de estos yacimientos, así como saber si cuentan o no con algún tipo de estratigrafía, hasta que no se realicen los oportunos sondeos.

Localización:

Isla: La Palma Municipio: Puntagorda

Ubicación:

Este conjunto arqueológico se encuentra a unos 200 metros, aproximadamente, cauce arriba entre la confluencia de esta barranquera con El Barranco de Agua Dulce. Se localiza a la altura de un salto que interrumpe el cauce de la barranquera y en la margen izquierda de la misma. Se sitúa en la cota altitudinal de los 300 metros.

Coordenadas UTM: X: 206966 Y: 3185990 Z:

Longitud: 18 ° 0 ' 4.1W "

Latitud: 28 ° 46 ' 5.2N "

Altitud: 300 mts.

Delimitación:

Ecogeografía:

Bosques termófilos (Retamas, tajinastes, tasaigos, higuerillas, vinagreras, etc)

Datos Arqueológicos:

Poblado constiutido por 8 cuevas natural de habitación como mínimo.

Contexto Material:

Todas ellas están siendo reutilizadas en la actualidad, de tal forma que el hallazgo de restos arqueológicos superficiales es muy complicado.

Documentación:

Categoría Información:

Fichas Relacionadas:

Estado de Conservación:

Niveles de Riesgo: Los niveles de riesgo actuales son altos por cuanto las cuevas aún hoy están siendo reutilizadas como corral de cabras.

Estado de conservación General:

La intensiva reutilización de las cuevas hasta nuestros días nos impide saber su estado de conservación y el estado enque se encuentra su estratigrafía.

Propuesta Patrimonial:

Ninguna

Historial de Intervenciones:

Autor	Fecha	Fecha	Estado	Tipo Intervención

	Inicio	Final		
Felipe Jorge Pais Pais	30 de julio 2003			Carta Arqueológica de Puntagorda, (CICOP), 2003, Inédita

Situación Jurídica:

Régimen de Propiedad: Este yacimiento se encuentra en propiedad privada

Razón: Puntagorda

Domicilio: Puntagorda

Teléfono:

Datos Administrativos:

Expediente BIC: No

Nº Expediente: Nº Archivo:

Nº Anotación Reg. Regional: Nº Anotación Reg. Nacional:

Inventario: Felipe Jorge Pais Pais: Carta Arqueológica de Puntagorda (Campaña 2003), CICOP, Inédita

Nº de Ficha:

Incoación del Expediente:

Fecha: Publicación en BOC:

FICHA: 153

Denominación: Barranco de Las Barreras III

Tipología:

Yacimiento Nº 3 (Cueva natural de habitación)

Este yacimiento arqueológico se sitúa por encima del conjunto de cuevas descritas anteriormente, entre las que destaca la Cueva de Antonio. Se localiza en la parte media de las laderas de la margen izquierda del barranco, sobre la cota altitudinal de los 290 metros.

La cueva presenta unas aceptables condiciones de habitabilidad en cuanto a sus dimensiones, luminosidad, exposición y protección contra las inclemencias del tiempo, a pesar de ser muy abierta y poco profunda.

La boca de la cueva está expuesta hacia el oeste. La anchura en la entrada alcanza los 10,70 metros. La profundidad oscila entre los 8 y 6 metros. La altura en la boca supera los 6 metros y decrece progresivamente hacia el fondo.

La cueva ha sido reutilizada en la época histórica, si bien no de forma intensiva y continuada, al menos en los últimos tiempos. En el suelo aparece una estaca hincada.

El interés de este yacimiento arqueológico es medio, ya que debe contar con algo de relleno arqueológico si bien es imposible conocer su espesor. No se descubrieron materiales prehispánicos superficiales.

Localización:

Isla: La Palma Municipio: Puntagorda

Ubicación:

Este yacimiento arqueológico se sitúa por encima del conjunto de cuevas descritas anteriormente, entre las que destaca la Cueva de Antonio. Se localiza en la parte media de las laderas de la margen izquierda del barranco, sobre la cota altitudinal de los 290 metros.

Coordenadas UTM: X: 206949 Y: 3186021 Z:

Longitud: 18 ° 0 ' 4.8W "

Latitud: 28 ° 46 ' 6.2N "

Altitud: 290 mts.

Delimitación:

Ecogeografía:

Bosques termófilos (Retamas, tajinastes, tasaigos, higuerillas, vinagreras, etc)

Datos Arqueológicos:

Cueva natural de habitación con capacidad para albergar a unos 4-5 benahoaritas.

Contexto Material:

No se descubrieron materiales prehispánicos superficiales.

Documentación:

Categoría Información:

Fichas Relacionadas:

Estado de Conservación:

Niveles de Riesgo: Los niveles de riesgo actuales son altos por cuanto las cuevas aún hoy están siendo reutilizadas como corral de cabras.

Estado de conservación General:

La cueva ha sido reutilizada en la época histórica, si bien no de forma intensiva y continuada, al menos en los últimos tiempos. En el suelo aparece una estaca hincada.

Propuesta Patrimonial:

El interés de este yacimiento arqueológico es medio, ya que debe contar con algo de relleno arqueológico si bien es imposible conocer su espesor.

Historial de Intervenciones:

Autor	Fecha Inicio	Fecha Final	Estado	Tipo Intervención
Felipe Jorge Pais Pais	30 de julio 2003			Carta Arqueológica de Puntagorda, (CICOP), 2003, Inédita

Situación Jurídica:

Régimen de Propiedad: Este yacimiento se encuentra en propiedad privada

Razón: Puntagorda

Domicilio: Puntagorda

Teléfono:

Datos Administrativos:

Expediente BIC: No

Nº Expediente: Nº Archivo:

Nº Anotación Reg. Regional: Nº Anotación Reg. Nacional:

Inventario: Felipe Jorge Pais Pais: Carta Arqueológica de Puntagorda (Campaña 2003), CICOP, Inédita

Nº de Ficha:

Incoación del Expediente:

Fecha: Publicación en BOC:

FICHA: 154

Denominación: Barranco de Las Barreras IV

Tipología:

Yacimiento Nº 4 (Cueva natural de habitación)

Este yacimiento se encuentra algo más desplazado hacia el oeste del extremo izquierdo de la cueva descrita anteriormente. Se localiza en la parte media-alta de la margen izquierda del barranco, sobre la cota altitudinal de los 305 metros.

La cueva presenta unas aceptables condiciones de habitabilidad en cuanto a sus dimensiones, luminosidad, exposición y protección contra las inclemencias del tiempo. El piso es pedregoso y está cubierto de granzón.

La boca de la cueva está expuesta hacia el suroeste. La anchura en la entrada es de 12 metros y la profundidad es de 4,50 metros. La altura en la boca es muy grande, llegando a los 8 metros y decreciendo progresivamente hacia el fondo.

La cueva ha sido intensamente reutilizada en la época histórica, llegando hasta nuestros días. Así en las paredes laterales y del fondo, al ser de toba volcánica, encontramos unas zonas labradas. Una de ellas presenta una planta rectangular que en su parte externa está cerrada por dos postes de madera. La otra zona labrada está situada en el fondo de la cueva y en el extremo derecho, en donde se forma una escalera y un recinto cuadrangular.

El interés de este yacimiento arqueológico es medio, por cuanto debe conservar buena parte de su relleno arqueológico, si bien en el estado actual de la investigación es imposible conocer su espesor. No se descubrieron materiales prehispánicos en superficie.

Localización:

Isla: La Palma Municipio: Puntagorda

Ubicación:

Este yacimiento se encuentra algo más desplazado hacia el oeste del extremo izquierdo de la cueva descrita anteriormente. Se localiza en la parte media-alta de la margen izquierda del barranco, sobre la cota altitudinal de los 305 metros.

Coordenadas UTM: X: Y: Z:

Longitud: ° ' "

Latitud: ° ' "

Altitud: 305 mts.

Delimitación:

Ecogeografía:

Bosques termófilos (Retamas, tajinastes, tasaigos, higuerillas, vinagreras, etc)

Datos Arqueológicos:

Cueva natural de habitación con capacidad para albergar a unos 2-3 benahoaritas.

Contexto Material:

No se descubrieron materiales prehispánicos en superficie

Documentación:

Categoría Información:

Fichas Relacionadas:

Estado de Conservación:

Niveles de Riesgo: Los niveles de riesgo actuales son altos por cuanto la cueva aún hoy están siendo reutilizadas como corral de cabras.

Estado de conservación General:

La cueva ha sido intensamente reutilizada en la época histórica, llegando hasta nuestros días.

Propuesta Patrimonial:

El interés de este yacimiento arqueológico es medio, por cuanto debe conservar buena parte de su relleno arqueológico, si bien en el estado actual de la investigación es imposible conocer su espesor.

Historial de Intervenciones:

Autor	Fecha Inicio	Fecha Final	Estado	Tipo Intervención
Felipe Jorge Pais Pais	30 de julio 2003			Carta Arqueológica de Puntagorda, (CICOP), 2003, Inédita

Situación Jurídica:

Régimen de Propiedad: Este yacimiento se encuentra en propiedad privada

Razón: Puntagorda

Domicilio: Puntagorda

Teléfono:

Datos Administrativos:

Expediente BIC: No

Nº Expediente: Nº Archivo:

Nº Anotación Reg. Regional: Nº Anotación Reg. Nacional:

Inventario: Felipe Jorge Pais Pais: Carta Arqueológica de Puntagorda (Campaña 2003), CICOP, Inédita

Nº de Ficha:

Incoación del Expediente:

Fecha: Publicación en BOC:

FICHA: 155

Denominación: Barranco de Las Barreras V

Tipología:

Yacimiento Nº 5 (Poblado de cabañas ?)

Este yacimiento arqueológico se localiza justamente en la orilla superior de la margen izquierda del barranco y a la altura del poblado de cuevas descrito anteriormente. Se ubica entre la orilla de la pista que baja al pozo situado en el fondo del barranco y la orilla superior de la margen izquierda del Barranco. En esta zona aparece una valla metálica que delimita una propiedad privada.

El asentamiento superficial se sitúa en la cota altitudinal de los 329 metros. Sus coordenadas UTM son las siguientes: 27R0792738 3185962.

El yacimiento se localiza en medio del lomo que forma la orilla superior de la margen izquierda del barranco. El terreno es bastante llano y aparecen pequeños

afloramientos rocosos que apenas si levantan 50 centímetros respecto al terreno circundante.

En nuestra opinión, podría tratarse de un grupo de fondos de cabañas prehispánicas, ya que los restos arqueológicos superficiales aparecen dispersos por una superficie relativamente pequeña de unos 15 por 20 metros. No obstante, también debemos reseñar que el asentamiento podría ser bastante más extenso, puesto que las prospecciones se ven dificultadas por la cubierta vegetal que cubre el terreno.

En la actualidad, no queda ni el más leve vestigio de los muros artificiales de las cabañas que, con toda probabilidad, han sido completamente desmanteladas al roturar el terreno y abancalarlo para crear vetas de cultivo de secano.

Los restos arqueológicos superficiales que localizamos consistían en un fragmento de cerámica sin decoración. La industria lítica era mucho más abundante y variada, destacando la presencia de lascas y diques de basalto gris y basalto vítreo.

En cuanto al interés del yacimiento muy pocos datos podemos aportar, ya que desconocemos si cuenta con estratigrafía y el estado den que se encuentra. Este extremo no podrá verificarse hasta que no se realicen los oportunos sondeos

Localización:

Isla: La Palma Municipio: Puntagorda

Ubicación:

Este yacimiento arqueológico se localiza justamente en la orilla superior de la margen izquierda del barranco y a la altura del poblado de cuevas descrito anteriormente. Se ubica entre la orilla de la pista que baja al pozo situado en el fondo del barranco y la orilla superior de la margen izquierda del Barranco. En esta zona aparece una valla metálica que delimita una propiedad privada.

Coordenadas UTM: X: 206700 Y: 3186092 Z:

Longitud: 18 ° 0 ' 14.0W "

Latitud: 28 ° 46 ' 8.3N "

Altitud: 329 mts.

Delimitación:

Ecogeografía:

Bosques termófilos (Retamas, tajinastes, tasaigos, higuerillas, vinagreras, etc)

Datos Arqueológicos:

Se trata de un posible poblado de cabañas cuyos muros artificiales han desaparecido por la roturación del terreno.

Contexto Material:

Los restos arqueológicos superficiales que localizamos consistían en un fragmento de cerámica sin decoración. La industria lítica era mucho más abundante y variada, destacando la presencia de lascas y diques de basalto gris y basalto vítreo.

Documentación:

Categoría Información:

Fichas Relacionadas:

Estado de Conservación:

Niveles de Riesgo: Los niveles de riesgo actuales son bajos por cuanto la zona ha dejado de cultivarse. No obstante, podría volverse a roturar para implantar nuevos cultivos.

Estado de conservación General:

En la actualidad, no queda ni el más leve vestigio de los muros artificiales de las cabañas que, con toda probabilidad, han sido completamente desmanteladas al roturar el terreno y abancalarlo para crear vetas de cultivo de secano.

Propuesta Patrimonial:

En cuanto al interés del yacimiento muy pocos datos podemos aportar, ya que desconocemos si cuenta con estratigrafía y el estado den que se encuentra. Este extremo no podrá verificarse hasta que no se realicen los oportunos sondeos

Historial de Intervenciones:

Autor	Fecha Inicio	Fecha Final	Estado	Tipo Intervención

Felipe Jorge Pais Pais	31 de julio 2003			Carta Arqueológica de Puntagorda, (CICOP), 2003, Inédita

Situación Jurídica:

Régimen de Propiedad: Este yacimiento se encuentra en propiedad privada

Razón: Puntagorda

Domicilio: Puntagorda

Teléfono:

Datos Administrativos:

Expediente BIC: No

Nº Expediente: Nº Archivo:

Nº Anotación Reg. Regional: Nº Anotación Reg. Nacional:

Inventario: Felipe Jorge Pais Pais: Carta Arqueológica de Puntagorda (Campaña 2003), CICOP, Inédita

Nº de Ficha:

Incoación del Expediente:

Fecha: Publicación en BOC:

FICHA: 156

Denominación: Barranco de Las Barreras VI

Tipología:

Yacimiento Nº 6 (Cueva natural de habitación y conjunto de canalillos y cazoletas)

Este yacimiento arqueológico se encuentra a unos 50 metros, aproximadamente, hacia el oeste y, por tanto, desplazado hacia la desembocadura del barranco respecto al poblado de cuevas descrita anteriormente, así como debajo del poblado de cabañas anterior. Se localiza en la parte media de las laderas de la margen izquierda del barranco. Se sitúa sobre la cota altitudinal de los 275 metros.

Se trata de un amplio cejo que presenta unas precarias condiciones de habitabilidad debido a su exposición hacia el norte, escasa profundidad y los afloramientos de la roca madre, aunque está bien protegido contra las inclemencias del tiempo.

La boca del cejo está expuesta hacia el norte. La anchura en la entrada llega a los 10,50 metros. La altura en la boca es de 3,50 metros y la profundidad máxima no sobrepasa los 2,50 metros.

El interés de este yacimiento arqueológico es medio, por cuanto conserva algo de su relleno arqueológico, si bien su potencia estratigráfica no parece importante. Los restos prehispánicos superficiales eran escasos y destaca una pieza lítica de basalto.

En unos de los extremos del cejo natural aparece un afloramiento de toba volcánica casi vertical en el cual se aprecian una serie de canalillos. Además, aparece otra plataforma de toba, ligeramente inclinada, en cuya parte superior se aprecian al menos 3 cazoletas, aunque su estado de conservación es muy precario debido al desgaste ocasionado por los agentes atmosféricos.

Localización:

Isla: La Palma Municipio: Puntagorda

Ubicación:

Este yacimiento arqueológico se encuentra a unos 50 metros, aproximadamente, hacia el oeste y, por tanto, desplazado hacia la desembocadura del barranco respecto al poblado de cuevas descrita anteriormente, así como debajo del poblado de cabañas anterior. Se localiza en la parte media de las laderas de la margen izquierda del barranco. Se sitúa sobre la cota altitudinal de los 275 metros.

Coordenadas UTM: X: 206905 Y: 3186030 Z:

Longitud: 18 ° 0 ' 6.4W "

Latitud: 28 ° 46 ' 6.4N "

Altitud: 275 mts.

Delimitación:

Ecogeografía:

Cardonal-tabiabal y bosques termófilos

Datos Arqueológicos:

Cueva natural de habitación y conjunto de canalillos y cazoletas)

Contexto Material:

Los restos prehispánicos superficiales eran escasos y destaca una pieza lítica de basalto.

Documentación:

Categoría Información:

Fichas Relacionadas:

Estado de Conservación:

Niveles de Riesgo: Los niveles de riesgo actuales son bajos por cuanto la cueva sólo es frecuentada por las manadas de cabras que recorren a estos parajes.

Estado de conservación General:

Aún debe conservar algo de su relleno arqueológico y no ha sido visitada por expoliadores ni intensamente reutilizada.

Propuesta Patrimonial:

El interés de este yacimiento arqueológico es medio, por cuanto conserva algo de su relleno arqueológico, si bien su potencia estratigráfica no parece importante.

Historial de Intervenciones:

Autor	Fecha Inicio	Fecha Final	Estado	Tipo Intervención
Felipe Jorge Pais Pais	30 de julio 2003			Carta Arqueológica de Puntagorda, (CICOP), 2003, Inédita

Situación Jurídica:

Régimen de Propiedad: Este yacimiento se encuentra en propiedad privada

Razón: Puntagorda

Domicilio: Puntagorda

Teléfono:

Datos Administrativos:

Expediente BIC: No

Nº Expediente: Nº Archivo:

Nº Anotación Reg. Regional: Nº Anotación Reg. Nacional:

Inventario: Felipe Jorge Pais Pais: Carta Arqueológica de Puntagorda (Campaña 2003), CICOP, Inédita

Nº de Ficha:

Incoación del Expediente:

Fecha: Publicación en BOC:

FICHA: 157

Denominación: Barranco de Las Barreras VII

Tipología:

Yacimiento Nº 7 (Varias cuevas naturales de habitación)

Este yacimiento arqueológico se encuentra a unos 50 metros hacia el oeste del extremo izquierdo del cejo descrito anteriormente y, por tanto, también se localiza en la parte media de la margen izquierda del barranco. Se sitúa sobre la cota altitudinal de los 275 metros.

Se trata de dos cejos naturales que presentan unas precarias condiciones de habitabilidad, especialmente el segundo, debido a su exposición hacia el norte, escasa profundidad y afloramientos de la roca madre.

El primer cejo tiene una boca expuesta hacia el norte. La altura en la entrada es de 1,80 metros y decrece progresivamente hacia el fondo. La anchura en la boca llega a los 7,50 metros y la profundidad no sobrepasa los 3 metros.

El interés de este yacimiento arqueológico es medio, puesto que conserva algo de relleno arqueológico, si bien desconocemos su espesor. Se localizó un fragmento de cerámica de una vasija de la Fase III.

A un nivel algo más elevado nos encontramos con otra cavidad de dimensiones más reducidas y cuyo suelo está formado, en su casi totalidad, por la roca madre. Por todo ello, presenta unas precarias condiciones de habitabilidad y, con toda probabilidad, sería utilizado como dependencia aneja al cejo descrito anteriormente.

Localización:

Isla: La Palma Municipio: Puntagorda

Ubicación:

Este yacimiento arqueológico se encuentra a unos 50 metros hacia el oeste del extremo izquierdo del cejo descrito anteriormente y, por tanto, también se localiza en la parte media de la margen izquierda del barranco. Se sitúa sobre la cota altitudinal de los 275 metros.

Coordenadas UTM: X: 206875 Y: 3186053 Z:

Longitud: 18 ° 0 ' 7.5W "

Latitud: 28 ° 46 ' 7.2N "

Altitud: 275 mts.

Delimitación:

Ecogeografía:

Cardonal-tabiabal y bosques termófilos.

Datos Arqueológicos:

Varias cuevas naturales de habitación con capacidad para albergar 2-3 benahoaritas.

Contexto Material:

Se localizó un fragmento de cerámica de una vasija de la Fase III.

Documentación:

Categoría Información:

Fichas Relacionadas:

Estado de Conservación:

Niveles de Riesgo: Los niveles de riesgo actuales son bajos por cuanto la cueva sólo es frecuentada por las manadas de cabras que recorren a estos parajes.

Estado de conservación General:

Aún debe conservar algo de su relleno arqueológico y no ha sido visitada por expoliadores ni intensamente reutilizada.

Propuesta Patrimonial:

El interés de este yacimiento arqueológico es medio, puesto que conserva algo de relleno arqueológico, si bien desconocemos su espesor.

Historial de Intervenciones:

Autor	Fecha Inicio	Fecha Final	Estado	Tipo Intervención
Felipe Jorge Pais Pais	30 de julio 2003			Carta Arqueológica de Puntagorda, (CICOP), 2003, Inédita

Situación Jurídica:

Régimen de Propiedad: Este yacimiento se encuentra en propiedad privada

Razón: Puntagorda

Domicilio: Puntagorda

Teléfono:

Datos Administrativos:

Expediente BIC: No

Nº Expediente: Nº Archivo:

Nº Anotación Reg. Regional: Nº Anotación Reg. Nacional:

Inventario: Felipe Jorge Pais Pais: Carta Arqueológica de Puntagorda (Campaña 2003), CICOP, Inédita

Nº de Ficha:

Incoación del Expediente:

Fecha: Publicación en BOC:

FICHA: 158

Denominación: Barranco de Las Barreras VIII

Tipología:

Yacimiento Nº 8 (Cueva natural de habitación y varias covachas)

Este yacimiento se encuentra a unos 5 metros por encima y algo desplazado hacia el oeste del extremo izquierdo del cejo natural descrito anteriormente. Se ubica en la parte media de las laderas de la margen izquierda del barranco y a unos 50 metros por encima del pozo que aparece en la zona de confluencia entre este barranco y el del Agua Dulce. Se sitúa en la cota altitudinal de los 270 metros.

Este yacimiento se encuentra justo debajo de la explanada sobre la que se asienta el poblado de cabañas que estudiaremos a continuación. Por tanto, se sitúa en la base del risco que forma el andén superior de la margen izquierda del barranco.

Se sitúa en la cota altitudinal de los 281 metros. Sus coordenadas UTM son las siguientes: 27R0792623 3186122.

El risco en que se abre la covacha alcanza los 5 metros de altura y constituye una veta de toba volcánica que se aprecia en el techo, aunque el resto de las paredes son de piedra basáltica de superficie muy irregular.

La cueva presenta unas aceptables condiciones de habitabilidad en cuanto a sus dimensiones, luminosidad, exposición y protección contra las inclemencias del tiempo.

La boca de la cueva está expuesta hacia el noreste. La altura máxima en la entrada es de 1,60 metros y se mantiene en el interior, aunque es más baja en la mitad izquierda. La anchura en la entrada es de 2,50 metros y en el interior puede alcanzar los 4 metros. La profundidad máxima es de 5 metros.

A un metro hacia el interior de la visera de la cueva se ha levantado un muro de piedra seca realizado con bloques perfectamente escuadrados de toba roja que ocupan desde el piso al techo. En medio se ha colocado una puerta de tea. Por todo ello, la cueva ha sido intensamente reutilizada hasta nuestros días como corral de cabras.

La intensiva reutilización de la cavidad dificultó el hallazgo de restos arqueológicos superficiales, entre los que sólo podemos reseñar la presencia de algunas lascas de basalto gris.

A unos 3 metros del extremo derecho de la cueva descrita anteriormente se localizan varias covachas contiguas que también serían ocupadas por los benahoaritas, si bien sus condiciones de habitabilidad son bastante precarias debido a sus reducidas dimensiones, especialmente en lo que se refiere a su profundidad y altura.

El interés arqueológico de estas cavidades, en nuestra opinión, es bastante bajo ya que, en caso de contar con relleno arqueológico, sería de poco espesor. Por tanto, no se aconseja la realización de excavaciones arqueológicas o cualquier otro tipo de estudios más exhaustivo.

Localización:

Isla: La Palma Municipio: Puntagorda

Ubicación:

Este yacimiento se encuentra a unos 5 metros por encima y algo desplazado hacia el oeste del extremo izquierdo del cejo natural descrito anteriormente. Se ubica en la parte media de las laderas de la margen izquierda del barranco y a unos 50 metros por encima del pozo que aparece en la zona de confluencia entre este barranco y el del Agua Dulce. Se sitúa en la cota altitudinal de los 270 metros.

Coordenadas UTM: X: 206593 Y: 3186258 Z:

Longitud: 18 ° 0 ' 18.1W "

Latitud: 28 ° 46 ' 13.6N "

Altitud: 270 mts.

Delimitación:

Ecogeografía:

Cardonal-tabaibal y bosques termófilos

Datos Arqueológicos:

Cueva natural de habitación y varias covachas con capacidad para albergar 4-5 benahoaritas.

Contexto Material:

Sólo podemos reseñar la presencia de algunas lascas de basalto gris.

Documentación:

Categoría Información:

Fichas Relacionadas:

Estado de Conservación:

Niveles de Riesgo: Los niveles de riesgo actuales son bajos por cuanto la cueva sólo es frecuentada por las manadas de cabras que recorren a estos parajes.

Estado de conservación General:

Aún debe conservar algo de su relleno arqueológico y no ha sido visitada por expoliadores ni intensamente reutilizada.

Propuesta Patrimonial:

El interés de este yacimiento arqueológico es medio, puesto que conserva algo de relleno arqueológico, si bien desconocemos su espesor.

Historial de Intervenciones:

Autor	Fecha Inicio	Fecha Final	Estado	Tipo Intervención
Felipe Jorge Pais Pais	30 de julio 2003			Carta Arqueológica de Puntagorda, (CICOP), 2003, Inédita

Situación Jurídica:

Régimen de Propiedad: Este yacimiento se encuentra en propiedad privada

Razón: Puntagorda

Domicilio: Puntagorda

Teléfono:

Datos Administrativos:

Expediente BIC: No

Nº Expediente: Nº Archivo:

Nº Anotación Reg. Regional: Nº Anotación Reg. Nacional:

Inventario: Felipe Jorge Pais Pais: Carta Arqueológica de Puntagorda (Campaña 2003), CICOP, Inédita

Nº de Ficha:

Incoación del Expediente:

Fecha: Publicación en BOC:

FICHA: 159

Denominación: Barranco de Las Barreras IX

Tipología:

Yacimiento Nº 9 (Poblado de cabañas)

Este yacimiento arqueológico se localiza justo a la altura de la confluencia entre los barrancos de Las Barrera y el Barranco del Agua Dulce, justo a la altura del pozo que ocupa el cauce del barranco en este punto. Se localiza justo encima de la cueva y las dos covachas descritas en el yacimiento anterior.

El asentamiento se ubica sobre la misma orilla superior de la margen izquierda del barranco, quedando constreñida entre la pista que por allí discurre y lleva al pozo y los riscos que forman el inicio de las laderas de la margen izquierda del barranco.

Se sitúa en la cota altitudinal de los 281 metros. Sus coordenadas UTM son las siguientes: 27R0792608 3186103.

El lugar constituye una magnífica atalaya natural situada en la orilla superior de los riscos para el control de los movimientos de los rebaños de ovicápridos tanto por el lomo como por el cauce y las laderas de ambos barrancos.

El posible poblado de cabaña ocupa una plataforma llana que ocupa una superficie aproximada de unos 20 por 20 metros, aproximadamente. En el frente occidental aparecen pequeños afloramientos rocosos.

La abundancia en restos arqueológicos superficiales y su gran concentración es lo que nos inclina a considerarlo como un asentamiento permanente, si bien de las construcciones artificiales no queda ni el más leve resto debido a que la zona ha sido roturada y cultivada en la época histórica.

Los restos arqueológicos superficiales que nosotros localizamos, aunque el otro equipo también recogió algunos, consistían en un fragmento de cerámica de una vasija de la Fase IIId. La industria lítica era muy rica y variada, destacando la presencia de lascas, núcleos, diques, etc de basalto gris y basalto vítreo.

Localización:

Isla: La Palma Municipio: Puntagorda

Ubicación:

Este yacimiento arqueológico se localiza justo a la altura de la confluencia entre los barrancos de Las Barrera y el Barranco del Agua Dulce, justo a la altura del pozo que ocupa el cauce del barranco en este punto. Se localiza justo encima de la cueva y las dos covachas descritas en el yacimiento anterior.

Coordenadas UTM: X: 206578 Y: 3186240 Z:

Longitud: 18 ° 0 ' 18.6W "

Latitud: 28 ° 46 ' 13.0N "

Altitud: 281 mts.

Delimitación:

Ecogeografía:

Cardonal-tabaibal y bosques termófilos

Datos Arqueológicos:

Poblado de cabañas

Contexto Material:

Los restos arqueológicos superficiales que nosotros localizamos, aunque el otro equipo también recogió algunos, consistían en un fragmento de cerámica de una vasija de la Fase IIId. La industria lítica era muy rica y variada, destacando la presencia de lascas, núcleos, diques, etc de basalto gris y basalto vítreo.

Documentación:

Categoría Información:

Fichas Relacionadas:

Estado de Conservación:

Niveles de Riesgo: Los niveles de riesgo actuales son bajos por cuanto la zona ha dejado de cultivarse en nuestros días.

Estado de conservación General:

De las construcciones artificiales no queda ni el más leve resto debido a que la zona ha sido roturada y cultivada en la época histórica.

Propuesta Patrimonial:

El interés de este yacimiento arqueológico es medio-alto, puesto que conserva algo de relleno arqueológico, si bien desconocemos su espesor.

Historial de Intervenciones:

Autor	Fecha Inicio	Fecha Final	Estado	Tipo Intervención
Felipe Jorge Pais Pais	31 de julio 2003			Carta Arqueológica de Puntagorda, (CICOP), 2003, Inédita

Situación Jurídica:

Régimen de Propiedad: Este yacimiento se encuentra en propiedad privada

Razón: Puntagorda

Domicilio: Puntagorda

Teléfono:

Datos Administrativos:

Expediente BIC: No

Nº Expediente: Nº Archivo:

Nº Anotación Reg. Regional: Nº Anotación Reg. Nacional:

Inventario: Felipe Jorge Pais Pais: Carta Arqueológica de Puntagorda (Campaña 2003), CICOP, Inédita

Nº de Ficha:

Incoación del Expediente:

Fecha: Publicación en BOC:

FICHA: 159

Denominación: Margen izquierda del Barranco del Agua Dulce I

Tipología:

Dentro de este topónimo incluiremos aquellos yacimientos arqueológicos situados en la margen izquierda del Barranco del Agua Dulce, tanto los que se localizan en el lomo que separa este barranco y el de Las Barreras, como en el tramo inferior que se prolonga tras la confluencia de los dos cauces.

Yacimiento Nº 1 (Cueva natural de habitación)

Este yacimiento arqueológico se encuentra a unos 75 metros por debajo de una pronunciada curva que hace la Carretera de La Costa. Se localiza en la parte baja de la margen izquierda del Barranco del Agua Dulce y relativamente cerca del cauce actual. Se sitúa sobre la cota altitudinal de los 305 metros.

La cueva presenta unas buenas condiciones de habitabilidad en cuanto a sus dimensiones, luminosidad, exposición y protección contra las inclemencias del tiempo. En el interior se aprecian algunos rezumes de agua.

La boca de la cueva está expuesta hacia el oeste. El interior aparece escalonado en tres sectores situados a diferente nivel. La anchura total es de 9 metros. La profundidad llega a los 5 metros. La altura es considerable, ya que en la entrada puede alcanzar los 12 metros y decrece progresivamente hacia el fondo. En su interior pudieron hallar cobijo unos 10 benahoaritas.

La cueva ha sido reutilizada en la época histórica, si bien no presenta huellas de una explotación intensiva en los últimos tiempos.

El interés de este yacimiento arqueológico es medio-alto, puesto que conserva relleno arqueológico, aunque no podemos precisar su espesor. Se localizaron algunos materiales superficiales como fragmentos de cerámica, piezas líticas de basalto y fragmentos óseos machacados de ovicápridos.

Localización:

Isla: La Palma Municipio: Puntagorda

Ubicación:

Este yacimiento arqueológico se encuentra a unos 75 metros por debajo de una pronunciada curva que hace la Carretera de La Costa. Se localiza en la parte baja de la margen izquierda del Barranco del Agua Dulce y relativamente cerca del cauce actual. Se sitúa sobre la cota altitudinal de los 305 metros

Coordenadas UTM: X: 207223 Y: 3186195 Z:

Longitud: 17 ° 59 ' 54.8W "

Latitud: 28 ° 46 ' 12.0N "

Altitud: 305 mts.

Delimitación:

Ecogeografía:

Cardonal-tabaibal y bosques termófilos

Datos Arqueológicos:

Cueva natural de habitación con capacidad para albergar a unos 10 benahoaritas.

Contexto Material:

Se localizaron algunos materiales superficiales como fragmentos de cerámica, piezas líticas de basalto y fragmentos óseos machacados de ovicápridos.

Documentación:

Categoría Información:

Fichas Relacionadas:

Estado de Conservación:

Niveles de Riesgo: Los niveles de riesgo actuales son bajos por cuanto la cueva sólo es frecuentada por las manadas de cabras que recorren a estos parajes.

Estado de conservación General:

La cueva ha sido reutilizada en la época histórica, si bien no presenta huellas de una explotación intensiva en los últimos tiempos.

Propuesta Patrimonial:

El interés de este yacimiento arqueológico es medio-alto, puesto que conserva relleno arqueológico, aunque no podemos precisar su espesor. Realización de sondeos estratigráficos

Historial de Intervenciones:

Autor	Fecha Inicio	Fecha Final	Estado	Tipo Intervención
Felipe Jorge Pais Pais	29 de julio 2003			Carta Arqueológica de Puntagorda, (CICOP), 2003, Inédita

Situación Jurídica:

Régimen de Propiedad: Este yacimiento se encuentra en propiedad privada

Razón: Puntagorda

Domicilio: Puntagorda

Teléfono:

Datos Administrativos:

Expediente BIC: No

Nº Expediente: Nº Archivo:

Nº Anotación Reg. Regional: Nº Anotación Reg. Nacional:

Inventario: Felipe Jorge Pais Pais: Carta Arqueológica de Puntagorda (Campaña 2003), CICOP, Inédita

Nº de Ficha:

Incoación del Expediente:

Fecha: Publicación en BOC:

FICHA: 160

Denominación: Margen izquierda del Barranco del Agua Dulce II

Tipología:

Yacimiento Nº 2 (Cueva natural de habitación)

Este yacimiento se encuentra a unos 50 metros, aproximadamente, hacia el oeste del extremo izquierdo de la cueva descrita anteriormente y, por tanto, algo más desplazada hacia la confluencia de este barranco con el de Las Barreras. Se localiza en la parte media de las laderas de la margen izquierda, sobre la cota altitudinal de los 320 metros.

La cueva presenta unas buenas condiciones de habitabilidad en cuanto a sus dimensiones, luminosidad, exposición y protección contra las inclemencias del tiempo, excepto en la zona más próxima a la entrada. En su interior pudieron hallar cobijo unos 10 benahoaritas.

La boca de la cueva está expuesta hacia el noroeste. La anchura en la entrada es de 12 metros. La profundidad oscila entre los 8 y 5 metros, siendo la zona más apta para vivir el sector derecho. La altura en la boca llega a los 15 metros y decrece progresivamente hacia el fondo.

La cueva ha sido reutilizada en la época histórica, si bien en los últimos tiempos no ha sido aprovechada de forma intensiva y continuada.

El interés de este yacimiento arqueológico es medio-alto. Conserva una buena potencia estratigráfica y abundaban los materiales prehispánicos superficiales, destacando los fragmentos de cerámica, las piezas líticas, los fragmentos óseos de fauna doméstica y los restos malacológicos..

Localización:

Isla: La Palma Municipio: Puntagorda

Ubicación:

Este yacimiento se encuentra a unos 50 metros, aproximadamente, hacia el oeste del extremo izquierdo de la cueva descrita anteriormente y, por tanto, algo más desplazada hacia la confluencia de este barranco con el de Las Barreras. Se localiza en la parte media de las laderas de la margen izquierda, sobre la cota altitudinal de los 320 metros

Coordenadas UTM: X: 207187 Y: 3186160 Z:

Longitud: 17 ° 59 ' 56.1W "

Latitud: 28 ° 46 ' 10.9N "

Altitud: 320 mts.

Delimitación:

Ecogeografía:

Cardonal-tabaibal y bosques termófilos

Datos Arqueológicos:

Cueva natural de habitación con capacidad para albergar a unos 10 benahoaritas.

Contexto Material:

Abundaban los materiales prehispánicos superficiales, destacando los fragmentos de cerámica, las piezas líticas, los fragmentos óseos de fauna doméstica y los restos malacológicos.

Documentación:

Categoría Información:

Fichas Relacionadas:

Estado de Conservación:

Niveles de Riesgo: Los niveles de riesgo actuales son bajos por cuanto la cueva sólo es frecuentada por las manadas de cabras que recorren a estos parajes.

Estado de conservación General:

La cueva ha sido reutilizada en la época histórica, si bien en los últimos tiempos no ha sido aprovechada de forma intensiva y continuada.

Propuesta Patrimonial:

El interés de este yacimiento arqueológico es medio-alto. Conserva una buena potencia estratigráfica . Realización de catas estratigráficas

Historial de Intervenciones:

Autor	Fecha Inicio	Fecha Final	Estado	Tipo Intervención
Felipe Jorge Pais Pais	29 de julio 2003			Carta Arqueológica de Puntagorda, (CICOP), 2003, Inédita

Situación Jurídica:

Régimen de Propiedad: Este yacimiento se encuentra en propiedad privada

Razón: Puntagorda

Domicilio: Puntagorda

Teléfono:

Datos Administrativos:

Expediente BIC: No

Nº Expediente: Nº Archivo:

Nº Anotación Reg. Regional: Nº Anotación Reg. Nacional:

Inventario: Felipe Jorge Pais Pais: Carta Arqueológica de Puntagorda (Campaña 2003), CICOP, Inédita

Nº de Ficha:

Incoación del Expediente:

Fecha: Publicación en BOC:

FICHA: 161

Denominación: Margen izquierda del Barranco del Agua Dulce III

Tipología:

Este yacimiento arqueológico se encuentra al mismo nivel que la anterior, aunque algo más desplazada hacia el oeste respecto al extremo izquierdo de la cavidad descrita anteriormente. Se sitúa en la cota altitudinal de los 320 metros.

La cueva presenta unas buenas condiciones de habitabilidad en cuanto a sus dimensiones, luminosidad, exposición y protección contra las inclemencias del tiempo. La parte más externa presenta una ligera inclinación hacia la boca. En su interior pudieron vivir unos 10 benhaoaritas.

La boca de la cueva está expuesta hacia el sureste. La anchura en la entrada llega a los 10 metros. La altura en la boca alcanza los 10 metros y decrece progresivamente hacia el fondo. La profundidad máxima llega a los 6 metros.

La cueva ha sido reutilizada en la época histórica, aunque de forma esporádica. En los últimos años sólo ha sido frecuentada por las cabras que recorren estas laderas.

El interés de este yacimiento arqueológico es medio-alto. Aún debe conservar la mayor parte de su relleno arqueológico si bien, en el estado actual de la investigación, es imposible conocer su espesor. En superficie se encontraron algunos materiales, entre los que destacan algunos fragmentos de cerámica piezas líticas de basalto, fragmentos óseos machacados de ovicápridos y conchas de lapas.

Localización:

Isla: La Palma Municipio: Puntagorda

Ubicación:

Este yacimiento arqueológico se encuentra al mismo nivel que la anterior, aunque algo más desplazada hacia el oeste respecto al extremo izquierdo de la cavidad descrita anteriormente. Se sitúa en la cota altitudinal de los 320 metros.

Coordenadas UTM: X: 207176 Y: 3186140 Z:

Longitud: 17 ° 59 ' 56.5W "

Latitud: 28 ° 46 ' 10.2N "

Altitud: 320 mts.

Delimitación:

Ecogeografía:

Cardonal-tabaibal y bosques termófilos

Datos Arqueológicos:

Cueva natural de habitación con capacidad para albergar a unos 10 benahoaritas.

Contexto Material:

En superficie se encontraron algunos materiales, entre los que destacan algunos fragmentos de cerámica piezas líticas de basalto, fragmentos óseos machacados de ovicápridos y conchas de lapas.

Documentación:

Categoría Información:

Fichas Relacionadas:

Estado de Conservación:

Niveles de Riesgo: Los niveles de riesgo actuales son bajos por cuanto la cueva sólo es frecuentada por las manadas de cabras que recorren a estos parajes.

Estado de conservación General:

La cueva ha sido reutilizada en la época histórica, aunque de forma esporádica. En los últimos años sólo ha sido frecuentada por las cabras que recorren estas laderas.

Propuesta Patrimonial:

El interés de este yacimiento arqueológico es medio-alto. Aún debe conservar la mayor parte de su relleno arqueológico si bien, en el estado actual de la investigación, es imposible conocer su espesor. Realización de sondeos estratigráficos

Historial de Intervenciones:

Autor	Fecha Inicio	Fecha Final	Estado	Tipo Intervención
Felipe Jorge Pais Pais	29 de julio 2003			Carta Arqueológica de Puntagorda, (CICOP), 2003, Inédita

Situación Jurídica:

Régimen de Propiedad: Este yacimiento se encuentra en propiedad privada

Razón: Puntagorda

Domicilio: Puntagorda

Teléfono:

Datos Administrativos:

Expediente BIC: No

Nº Expediente: Nº Archivo:

Nº Anotación Reg. Regional: Nº Anotación Reg. Nacional:

Inventario: Felipe Jorge Pais Pais: Carta Arqueológica de Puntagorda (Campaña 2003), CICOP, Inédita

Nº de Ficha:

Incoación del Expediente:

Fecha: Publicación en BOC:

FICHA: 162

Denominación: Margen izquierda del Barranco del Agua Dulce IV

Tipología:

Yacimiento Nº 4 (Cueva natural de habitación)

Este yacimiento arqueológico se encuentra a unos 175 metros, aproximadamente, hacia el oeste respecto al extremo izquierdo de la cueva descrita anteriormente. Queda a una distancia similar antes de la confluencia entre los barrancos del Agua Dulce y Las Barreras. Se localiza en la parte baja de la margen izquierda del primero. Se sitúa sobre la cota altitudinal de los 310 metros.

El cejo presenta unas precarias condiciones de habitabilidad al ser muy abierto y profundidad escasa, aunque es luminoso, abrigado y está bien protegido contra las inclemencias del tiempo. En su interior pudieron hallar cobijo entre 5 y 7 benahoaritas.

La boca del cejo está expuesta hacia el noreste. La anchura en la boca llega a los 20 metros. La altura oscila entre los 4 y 1,50 metros. La profundidad también oscila entre 4 y 1,50 metros. Es probable que fuese ocupado de forma eventual.

El cejo ha sido intensamente reutilizado en la época histórica como encerradero de ganado, de tal forma que el frente está delimitado por una alambrada.

El interés de este yacimiento arqueológico es, en principio bajo, ya que su estratigrafía, si es que cuenta con ella, debe ser bastante delgada. No se descubrieron materiales prehispánicos en superficie.

Localización:

Isla: La Palma Municipio: Puntagorda

Ubicación:

Este yacimiento arqueológico se encuentra a unos 175 metros, aproximadamente, hacia el oeste respecto al extremo izquierdo de la cueva descrita anteriormente. Queda a una distancia similar antes de la confluencia entre los barrancos del Agua Dulce y Las Barreras. Se localiza en la parte baja de la margen izquierda del primero. Se sitúa sobre la cota altitudinal de los 310 metros.

Coordenadas UTM: X: 206991 Y: 3186138 Z:

Longitud: 18 ° 0 ' 3.3W "

Latitud: 28 ° 46 ' 10.0N "

Altitud: 310 mts.

Delimitación:

Ecogeografía:

Cardonal-tabaibal y bosques termófilos

Datos Arqueológicos:

Cueva natural de habitación con capacidad para albergar a unos 5-7 benahoaritas.

Contexto Material:

No se descubrieron materiales prehispánicos en superficie.

Documentación:

Categoría Información:

Fichas Relacionadas:

Estado de Conservación:

Niveles de Riesgo: Los niveles de riesgo actuales son bajos por cuanto la cueva sólo es frecuentada por las manadas de cabras que recorren a estos parajes.

Estado de conservación General:

El cejo ha sido intensamente reutilizado en la época histórica como encerradero de ganado, de tal forma que el frente está delimitado por una alambrada.

Propuesta Patrimonial:

El interés de este yacimiento arqueológico es, en principio bajo, ya que su estratigrafía, si es que cuenta con ella, debe ser bastante delgada.

Historial de Intervenciones:

Autor	Fecha Inicio	Fecha Final	Estado	Tipo Intervención
Felipe Jorge Pais Pais	29 de julio 2003			Carta Arqueológica de Puntagorda, (CICOP), 2003, Inédita

Situación Jurídica:

Régimen de Propiedad: Este yacimiento se encuentra en propiedad privada

Razón: Puntagorda

Domicilio: Puntagorda

Teléfono:

Datos Administrativos:

Expediente BIC: No

Nº Expediente: Nº Archivo:

Nº Anotación Reg. Regional: Nº Anotación Reg. Nacional:

Inventario: Felipe Jorge Pais Pais: Carta Arqueológica de Puntagorda (Campaña 2003), CICOP, Inédita

Nº de Ficha:

Incoación del Expediente:

Fecha: Publicación en BOC:

FICHA: 163

Denominación: Margen izquierda del Barranco del Agua Dulce V

Tipología:

Yacimiento Nº 5 (Cueva natural de habitación)

Este yacimiento arqueológico se localiza en la orilla superior de la margen izquierda del barranco que se forma tras la confluencia de los barrancos de Las Barreras-del Agua Dulce. Se ubica debajo del extremo occidental de la plataforma llana sobre la que se asienta el poblado de cabañas que forma el yacimiento 2 de este conjunto prehispánico.

La cueva natural se sitúa en la cota altitudinal de los 264 metros. Sus coordenadas UTM son las siguientes: 27R0792585 3186103.

La cueva natural se abre en la base de un risco de unos 3,50 metros de altura que forma los riscos superiores de las laderas. Para acceder a la cueva se ha realizado una especie de pasillo de entrada.

La cueva presenta unas aceptables condiciones de habitabilidad en cuanto a sus dimensiones, luminosidad, exposición y protección contra las inclemencias del tiempo. En su interior pudieron hallar cobijo entre 3 y 4 benahoaritas sin excesivos problemas de espacio.

La boca actual y acondicionada de la cueva está expuesta hacia el oeste. La altura máxima en la entrada es de 1,60 metros, aunque en el interior puede llegar a los 1,70 metros en la parte central. La zona más profunda tiene una altura media de 1,20 metros. La entrada, que es muy estrecha y angosta, apenas si alcanza los 1,30 metros de anchura, aunque en el interior puede llegar a los 3,50 metros. La profundidad máxima es de unos 9 metros.

El frente más amplio de la cueva estaba abierto hacia el norte, aunque este último se ha delimitado con un muro artificial que ocupa desde el piso al techo, alcanzando una altura máxima de un metro y unos 2 metros de longitud. El sistema constructivo consistía en una o varias hileras de rocas de mediano y gran tamaño.

La cueva ha sido intensamente reutilizada en la época histórica como corral de cabras. Así, a unos 4 metros desde la entrada hacia el fondo, aproximadamente en la parte central, se observa otro pequeño muro artificial de unos 50 centímetros de altura, un metro de largo que salva el desnivel entre ambos sectores.

El interés de este yacimiento arqueológico es medio, ya que aún puede contar con buena parte de su relleno arqueológico. No obstante, la intensiva reutilización de la cueva dificultó el hallazgo de restos superficiales, entre los que cabe destacar algunas lascas de basalto gris.

Localización:

Isla: La Palma Municipio: Puntagorda

Ubicación:

Este yacimiento arqueológico se localiza en la orilla superior de la margen izquierda del barranco que se forma tras la confluencia de los barrancos de Las Barreras-del Agua Dulce. Se ubica debajo del extremo occidental de la plataforma llana sobre la que se asienta el poblado de cabañas que forma el yacimiento 2 de este conjunto prehispánico.

Coordenadas UTM: X: 206555 Y: 3186241 Z:

Longitud: 18 ° 0 ' 19.5W "

Latitud: 28 ° 46 ' 13.0N "

Altitud: 264 mts.

Delimitación:

Ecogeografía:

Cardonal-tabaibal y bosques termófilos

Datos Arqueológicos:

Cueva natural de habitación con capacidad para albergar a unos 3-4 benahoaritas.

Contexto Material:

No obstante, la intensiva reutilización de la cueva dificultó el hallazgo de restos superficiales, entre los que cabe destacar algunas lascas de basalto gris.

Documentación:

Categoría Información:

Fichas Relacionadas:

Estado de Conservación:

Niveles de Riesgo: Los niveles de riesgo actuales son bajos por cuanto la cueva sólo es frecuentada por las manadas de cabras que recorren a estos parajes.

Estado de conservación General:

La cueva ha sido intensamente reutilizada en la época histórica como corral de cabras

Propuesta Patrimonial:

El interés de este yacimiento arqueológico es medio, ya que aún puede contar con buena parte de su relleno arqueológico.

Historial de Intervenciones:

Autor	Fecha Inicio	Fecha Final	Estado	Tipo Intervención
Felipe Jorge Pais Pais	31 de julio 2003			Carta Arqueológica de Puntagorda, (CICOP), 2003, Inédita

Situación Jurídica:

Régimen de Propiedad: Este yacimiento se encuentra en propiedad privada

Razón: Puntagorda

Domicilio: Puntagorda

Teléfono:

Datos Administrativos:

Expediente BIC: No

Nº Expediente: Nº Archivo:

Nº Anotación Reg. Regional: Nº Anotación Reg. Nacional:

Inventario: Felipe Jorge Pais Pais: Carta Arqueológica de Puntagorda (Campaña 2003), CICOP, Inédita

Nº de Ficha:

Incoación del Expediente:

Fecha: Publicación en BOC:

FICHA: 164

Denominación: Margen izquierda del Barranco del Agua Dulce VI

Tipología:

Yacimiento Nº 6 (Cueva natural de habitación eventual)

Este yacimiento arqueológico se encuentra a unos 20 metros, aproximadamente, hacia el oeste, es decir, más cerca de la desembocadura del barranco, respecto a la entrada de la cueva descrita anteriormente.

La cueva se sitúa en la orilla superior de los riscos que forman la margen izquierda del barranco que se constituye tras la confluencia entre los barrancos de Las Barreras y del Agua Dulce. Queda emplazada encima de la pista que desciende hasta el pozo que está en el cauce del barranco.

La cueva se sitúa en la cota altitudinal de los 274 metros. Sus coordenadas UTM son las siguientes: 27R0792553 3186127.

En realidad, se trata de una sucesión de cejos naturales que se abren en la base de los riscos que forman la orilla superior de la margen izquierda del barranco. El risquete alcanza una altura de 3 metros.

Los cejos presentan unas precarias condiciones de habitabilidad en cuanto a sus reducidas dimensiones, exposición y poca protección contra las inclemencias del tiempo. Por tanto, consideramos que su ocupación sería eventual o estacional.

La boca de los cejos está expuesta hacia el norte. La altura es muy variable, oscilando entre 2 y 1 metros. La anchura total de los 3 cejos es de unos 15 metros. La profundidad máxima de la zona techada se localiza en el cejo central y no llega a superar los 3 metros.

Los cejos han sido intensamente reutilizados en la época histórica y especialmente la cavidad central que ha servido como corral de cabras, de tal forma que el piso está cubierto por una capa de estiércol.

El interés de este yacimiento es bajo, puesto que carece de relleno arqueológico y, así mismo, los restos arqueológicos superficiales son muy escasos, ya que sólo localizamos algunas lascas de basalto gris.

Localización:

Isla: La Palma Municipio: Puntagorda

Ubicación:

Este yacimiento arqueológico se encuentra a unos 20 metros, aproximadamente, hacia el oeste, es decir, más cerca de la desembocadura del barranco, respecto a la entrada de la cueva descrita anteriormente.

La cueva se sitúa en la orilla superior de los riscos que forman la margen izquierda del barranco que se constituye tras la confluencia entre los barrancos de Las Barreras y del Agua Dulce. Queda emplazada encima de la pista que desciende hasta el pozo que está en el cauce del barranco.

Coordenadas UTM: X: 206524 Y: 3186266 Z:

Longitud: 18 ° 0 ' 20.7W "

Latitud: 28 ° 46 ' 13.8N "

Altitud: 274 mts.

Delimitación:

Ecogeografía:

Cardonal-tabaibal y bosques termófilos

Datos Arqueológicos:

Se trata de tres cejos naturales contiguos que serían ocupados de forma eventual por 4-5 benahoaritas.

Contexto Material:

Los restos arqueológicos superficiales son muy escasos, ya que sólo localizamos algunas lascas de basalto gris.

Documentación:

Categoría Información:

Fichas Relacionadas:

Estado de Conservación:

Niveles de Riesgo: Los niveles de riesgo actuales son bajos por cuanto la cueva sólo es frecuentada por las manadas de cabras que recorren a estos parajes.

Estado de conservación General:

Los cejos han sido intensamente reutilizados en la época histórica y especialmente la cavidad central que ha servido como corral de cabras, de tal forma que el piso está cubierto por una capa de estiércol.

Propuesta Patrimonial:

El interés de este yacimiento es bajo, puesto que carece de relleno arqueológico

Historial de Intervenciones:

Autor	Fecha Inicio	Fecha Final	Estado	Tipo Intervención
Felipe Jorge Pais Pais	31 de julio 2003			Carta Arqueológica de Puntagorda, (CICOP), 2003, Inédita

Situación Jurídica:

Régimen de Propiedad: Este yacimiento se encuentra en propiedad privada

Razón: Puntagorda

Domicilio: Puntagorda

Teléfono:

Datos Administrativos:

Expediente BIC: No

Nº Expediente: Nº Archivo:

Nº Anotación Reg. Regional: Nº Anotación Reg. Nacional:

Inventario: Felipe Jorge Pais Pais: Carta Arqueológica de Puntagorda (Campaña 2003), CICOP, Inédita

Nº de Ficha:

Incoación del Expediente:

Fecha: Publicación en BOC:

FICHA: 165

Denominación: Margen izquierda del Barranco del Agua Dulce VII

Tipología:

Yacimiento Nº 7 (Cueva natural de habitación)

Este yacimiento arqueológico se encuentra algo más desplazado hacia el oeste respecto al extremo izquierdo de las cuevas descritas anteriormente. Se localiza en la parte superior de la margen izquierda de la desembocadura del Barranco del Agua Dulce. Se sitúa en la cota altitudinal de los 240 metros.

La cueva presenta unas aceptables condiciones de habitabilidad en cuanto a sus dimensiones, luminosidad y protección contra las inclemencias del tiempo, aunque el suelo es pedregoso e irregular.

La boca de la cueva está expuesta hacia el noreste. La altura es irregular y la mayor se alcanza en el centro con unos 4 metros, decreciendo progresivamente hacia el fondo. La anchura total alcanza los 20 metros. La profundidad máxima no sobrepasa los 5 metros.

La cueva ha sido esporádicamente reutilizada en la época histórica, aunque en los últimos tiempo no se ha explotado, excepto como descansadero de las manadas de cabras que aún recorren estas laderas.

El interés del yacimiento arqueológico es difícil de precisar. Con toda probabilidad, aún debe conservar algo de su relleno arqueológico. No se descubrieron materiales prehispánicos en superficie.

Localización:

Isla: La Palma Municipio: Puntagorda

Ubicación:

Este yacimiento arqueológico se encuentra algo más desplazado hacia el oeste respecto al extremo izquierdo de las cuevas descritas anteriormente. Se localiza en la parte superior de la margen izquierda de la desembocadura del Barranco del Agua Dulce. Se sitúa en la cota altitudinal de los 240 metros.

Coordenadas UTM: X: 206719 Y: 3186159 Z:

Longitud: 18 ° 0 ' 13.4W "

Latitud: 28 ° 46 ' 10.5N "

Altitud: 240 mts.

Delimitación:

Ecogeografía:

Cardonal-tabaibal y bosques termófilos

Datos Arqueológicos:

Se trata de una cueva natural de habitación con capacidad para albergar a 3-4 benahoaritas.

Contexto Material:

No se descubrieron materiales prehispánicos en superficie.

Documentación:

Categoría Información:

Fichas Relacionadas:

Estado de Conservación:

Niveles de Riesgo: Los niveles de riesgo actuales son bajos por cuanto la cueva sólo es frecuentada por las manadas de cabras que recorren a estos parajes.

Estado de conservación General:

La cueva ha sido esporádicamente reutilizada en la época histórica, aunque en los últimos tiempo no se ha explotado, excepto como descansadero de las manadas de cabras que aún recorren estas laderas.

Propuesta Patrimonial:

El interés del yacimiento arqueológico es difícil de precisar. Con toda probabilidad, aún debe conservar algo de su relleno arqueológico.

Historial de Intervenciones:

Autor	Fecha Inicio	Fecha Final	Estado	Tipo Intervención
Felipe Jorge Pais Pais	30 de julio 2003			Carta Arqueológica de Puntagorda, (CICOP), 2003, Inédita

Situación Jurídica:

Régimen de Propiedad: Este yacimiento se encuentra en propiedad privada

Razón: Puntagorda

Domicilio: Puntagorda

Teléfono:

Datos Administrativos:

Expediente BIC: No

Nº Expediente: Nº Archivo:

Nº Anotación Reg. Regional: Nº Anotación Reg. Nacional:

Inventario: Felipe Jorge Pais Pais: Carta Arqueológica de Puntagorda (Campaña 2003), CICOP, Inédita

Nº de Ficha:

Incoación del Expediente:

Fecha: Publicación en BOC:

FICHA: 166

Denominación: Margen derecha del Barranco del Agua Dulce I

Tipología:

Dentro de este conjunto arqueológico estudiaremos un interesante poblado de cuevas naturales situadas a lo largo de toda la extensión de las laderas que forman la margen derecha del Barranco del Agua Dulce que se extienden, fundamentalmente, por el tramo medio del barranco.

Así mismo, debemos destacar la presencia de una de las pocas estaciones de grabados rupestres de tipo geométrico que se han encontrado en la zona costera y de medianías del municipio de Puntagorda.

Yacimiento Nº 1 (Cueva natural de habitación)

Este yacimiento arqueológico se encuentra a unos 10 metros hacia el oeste, en dirección a la desembocadura, de la zona de confluencia de las dos barranqueras que delimitan el Lomo Muerto, donde se concentran los grupos de canalillos y cazoletas descritos anteriormente. La cueva se abre a unos 10 metros por debajo de los grabados rupestres que describiremos en el siguiente yacimiento. Se localiza en la parte media de las laderas, sobre la cota altitudinal de los 385 metros.

La cueva presenta unas aceptables condiciones de habitabilidad en cuanto a su exposición, dimensiones, luminosidad y protección contra las inclemencias del tiempo, aunque la roca madre aflora por algunos puntos y el piso está cubierto por algunas rocas de gran tamaño desprendidas del techo.

La boca de la cueva está expuesta hacia el sur. La anchura total alcanza los 9 metros, la profundidad máxima es de 7,70 metros y la altura en la boca es de 1,70 metros, decreciendo progresivamente hacia el fondo.

La cueva ha sido reutilizada en la época histórica por los cabreros que recorrían estos parajes. De hecho, en el fondo aparece una pequeña cavidad natural cuyo frente se delimitó con un muro de piedra seca. Pudo utilizarse como cabritero.

El interés de este yacimiento arqueológico es medio, ya que cuenta con algo de relleno arqueológico, si bien es imposible conocer su espesor. Los materiales prehispánicos superficiales eran pobres y destacaba la presencia de varios fragmentos de cerámica.

Localización:

Isla: La Palma Municipio: Puntagorda

Ubicación:

Este yacimiento arqueológico se encuentra a unos 10 metros hacia el oeste, en dirección a la desembocadura, de la zona de confluencia de las dos barranqueras que delimitan el Lomo Muerto, donde se concentran los grupos de canalillos y cazoletas descritos anteriormente. La cueva se abre a unos 10 metros por debajo de los grabados rupestres que describiremos en el siguiente yacimiento. Se localiza en la parte media de las laderas, sobre la cota altitudinal de los 385 metros.

Coordenadas UTM: X: 207272 Y: 3186293 Z:

Longitud: 17 ° 59 ' 53.1W "

Latitud: 28 ° 46 ' 15.3N "

Altitud: 385 mts.

Delimitación:

Ecogeografía:

Bosques termófilos

Datos Arqueológicos:

Se trata de una cueva natural de habitación con capacidad para albergar a 4-5 benahoaritas.

Contexto Material:

Los materiales prehispánicos superficiales eran pobres y destacaba la presencia de varios fragmentos de cerámica.

Documentación:

Categoría Información:

Fichas Relacionadas:

Estado de Conservación:

Niveles de Riesgo: Los niveles de riesgo actuales son bajos por cuanto la cueva sólo es frecuentada por las manadas de cabras que recorren a estos parajes.

Estado de conservación General:

La cueva ha sido reutilizada en la época histórica por los cabreros que recorrían estos parajes.

Propuesta Patrimonial:

El interés de este yacimiento arqueológico es medio, ya que cuenta con algo de relleno arqueológico, si bien es imposible conocer su espesor.

Historial de Intervenciones:

Autor	Fecha Inicio	Fecha Final	Estado	Tipo Intervención
Felipe Jorge Pais Pais	30 de julio 2003			Carta Arqueológica de Puntagorda, (CICOP), 2003, Inédita

Situación Jurídica:

Régimen de Propiedad: Este yacimiento se encuentra en propiedad privada

Razón: Puntagorda

Domicilio: Puntagorda

Teléfono:

Datos Administrativos:

Expediente BIC: No

Nº Expediente: Nº Archivo:

Nº Anotación Reg. Regional: Nº Anotación Reg. Nacional:

Inventario: Felipe Jorge Pais Pais: Carta Arqueológica de Puntagorda (Campaña 2003), CICOP, Inédita

Nº de Ficha:

Incoación del Expediente:

Fecha: Publicación en BOC:

FICHA: 167

Denominación: Margen derecha del Barranco del Agua Dulce II

Tipología:

Yacimiento Nº 2 (Estación de grabados rupestres con 8 paneles)

Este yacimiento arqueológico fue descubierto por D. Miguel Martín González. La estación de grabados rupestres se localiza en la cota altitudinal de los 400 metros. Tiene como soporte un escarpe rocoso de dirección este-oeste que forma la orilla superior de la margen derecha del barranco, al sur de un pajero abandonado.

Los motivos están expuestos hacia el sur. La técnica de ejecución fue el picado de diferente anchura y profundidad, aunque abunda el fino y superficial, de tal forma que algunos motivos pasan completamente desapercibidos hasta que las condiciones lumínicas no sean las adecuadas. En líneas generales, el estado de conservación es regular tendiendo a malo.

Se estudiaron 8 paneles que, de este a oeste, son los siguientes:

-Panel 1: La temática es muy complicada y variada. Nos encontramos con dos motivos circuliformes, posiblemente unidos, y unos pequeños semicírculos concéntricos que ocupan uno de los extremos del panel. También aparecen una gran cantidad de líneas incisas que, en algunos casos, parecen recientes, si bien otros trazos son muy antiguos. Se trata, sin duda, del panel más bonito de todo el conjunto.

-Panel 2: El motivo es un meandriforme de pequeño desarrollo que se sitúa en la base del panel, casi a ras del suelo. La técnica de ejecución fue el picado fino y superficial.

-Panel 3: El motivo es un meandriforme-laberinto de corto desarrollo, que fue ejecutado con la técnica del picado muy fino. Su estado de conservación es muy malo.

-Panel 4: El motivo es un meandriforme de corto desarrollo, cuyo surco es ancho y fue ejecutado con la técnica del picado fino y superficial.

-Panel 5: El estado de conservación es bastante malo, de tal forma que sólo se aprecian algunos tramos aislados que parecen corresponder a un meandriforme de complejidad media.

-Panel 6: El motivo parece ser un círculo que se sitúa en la parte inferior del escarpe rocoso. La orientación es norte-sur y está expuesto hacia el oeste. Presenta un buen estado de conservación.

-Panel 7: El motivo presenta un estado de conservación muy precario y parece corresponder a un meandriforme de corto desarrollo que ocupa una de las aristas de la roca.

-Panel 8: El motivo es una espiral de corto desarrollo y bastante abierta. Su estado de conservación es bueno. El surco es ancho y la técnica de ejecución fue el picado fino y superficial.

Localización:

Isla: La Palma Municipio: Puntagorda

Ubicación:

Este yacimiento arqueológico fue descubierto por D. Miguel Martín González. La estación de grabados rupestres se localiza en la cota altitudinal de los 400 metros. Tiene como soporte un escarpe rocoso de dirección este-oeste que forma la orilla superior de la margen derecha del barranco, al sur de un pajero abandonado.

Coordenadas UTM: X: 207235 Y: 3186291 Z:

Longitud: 17 ° 59 ' 54.5W "

Latitud: 28 ° 46 ' 15.2N "

Altitud: 400 mts.

Delimitación:

Ecogeografía:

Bosques termófilos

Datos Arqueológicos:

Se trata de una estación de grabados rupestres de motivos geométricos que cuenta con 8 paneles.

Contexto Material:

No se descubrieron restos arqueológicos superficiales en sus inmediaciones.

Documentación:

Categoría Información:

Fichas Relacionadas:

Estado de Conservación:

Niveles de Riesgo: Los niveles de riesgo actuales son bajos por cuanto la zona sólo es frecuentada por las manadas de cabras que recorren a estos parajes.

Estado de conservación General:

En líneas generales, el estado de conservación es regular tendiendo a malo. Los motivos están muy desgastados por la acción de los agentes atmosféricos, especialmente el continuo lavado de las lluvias, de tal forma que muchos motivos se han vuelto casi imperceptibles.

Propuesta Patrimonial:

No divulgar su ubicación para evitar su visita incontrolada y que puedan ser mutilados o sustraidos.

Historial de Intervenciones:

Autor	Fecha	Fecha	Estado	Tipo Intervención

	Inicio	Final		
Felipe Jorge Pais Pais	30 de julio 2003			Carta Arqueológica de Puntagorda, (CICOP), 2003, Inédita

Situación Jurídica:

Régimen de Propiedad: Este yacimiento se encuentra en propiedad privada

Razón: Puntagorda

Domicilio: Puntagorda

Teléfono:

Datos Administrativos:

Expediente BIC: No

Nº Expediente: Nº Archivo:

Nº Anotación Reg. Regional: Nº Anotación Reg. Nacional:

Inventario: Felipe Jorge Pais Pais: Carta Arqueológica de Puntagorda (Campaña 2003), CICOP, Inédita

Nº de Ficha:

Incoación del Expediente:

Fecha: Publicación en BOC:

FICHA: 168

Denominación: Margen derecha del Barranco del Agua Dulce III

Tipología:

Yacimiento Nº 3 (Cueva natural de habitación)

Este yacimiento arqueológico se encuentra desplazado hacia el oeste y, por tanto, más próximo a la desembocadura del barranco respecto a la cueva y los grabados rupestres descritos anteriormente, quedando separados por un estrecho lomo. Se localiza en la parte alta de la margen derecha del barranco, sobre la cota altitudinal de los 400 metros.

La cueva presenta unas aceptables condiciones de habitabilidad en cuanto a sus dimensiones, luminosidad, exposición y protección contra las inclemencias del tiempo. El piso está cubierto por una capa de granzón desprendida del techo.

La boca de la cueva está expuesta hacia el oeste. La anchura en la entrada alcanza los 6,20 metros. La altura en la parte central es de 2,30 metros, aunque va decreciendo hacia el fondo, especialmente en el lado derecho, hasta apenas llegar a los 50 centímetros. La profundidad máxima es de unos 5 metros.

La cueva ha sido intensamente reutilizada en la época histórica como corral, de tal forma que en su interior y el frente aparecen numerosas paredes de piedra seca. Una de ellas corre paralela a la roca natural del fondo y su cara externa se recubrió con una capa de barro.

El interés de este yacimiento arqueológico es medio, ya que aún puede conservar la mayor parte de su relleno arqueológico, cuyo espesor desconocemos. La intensiva reutilización y la capa de granzón que cubre el piso impidieron el hallazgo de materiales prehispánicos en superficie.

Localización:

Isla: La Palma Municipio: Puntagorda

Ubicación:

Este yacimiento arqueológico se encuentra desplazado hacia el oeste y, por tanto, más próximo a la desembocadura del barranco respecto a la cueva y los grabados rupestres descritos anteriormente, quedando separados por un estrecho lomo. Se localiza en la parte alta de la margen derecha del barranco, sobre la cota altitudinal de los 400 metros.

Coordenadas UTM: X: 207112 Y: 3186429 Z:

Longitud: 17 ° 59 ' 59.2W "

Latitud: 28 ° 46 ' 19.6N "

Altitud: 400 mts.

Delimitación:

Ecogeografía:

Bosques termófilos

Datos Arqueológicos:

Se trata de una cueva natural de habitación con capacidad para albergar a 2-3 benahoaritas.

Contexto Material:

La intensiva reutilización y la capa de granzón que cubre el piso impidieron el hallazgo de materiales prehispánicos en superficie.

Documentación:

Categoría Información:

Fichas Relacionadas:

Estado de Conservación:

Niveles de Riesgo: Los niveles de riesgo actuales son bajos por cuanto la zona sólo es frecuentada por las manadas de cabras que recorren a estos parajes.

Estado de conservación General:

La cueva ha sido intensamente reutilizada en la época histórica como corral

Propuesta Patrimonial:

El interés de este yacimiento arqueológico es medio, ya que aún puede conservar la mayor parte de su relleno arqueológico, cuyo espesor desconocemos

Historial de Intervenciones:

Autor	Fecha Inicio	Fecha Final	Estado	Tipo Intervención
Felipe Jorge Pais Pais	30 de julio 2003			Carta Arqueológica de Puntagorda, (CICOP), 2003, Inédita

Situación Jurídica:

Régimen de Propiedad: Este yacimiento se encuentra en propiedad privada

Razón: Puntagorda

Domicilio: Puntagorda

Teléfono:

Datos Administrativos:

Expediente BIC: No

Nº Expediente: Nº Archivo:

Nº Anotación Reg. Regional: Nº Anotación Reg. Nacional:

Inventario: Felipe Jorge Pais Pais: Carta Arqueológica de Puntagorda (Campaña 2003), CICOP, Inédita

Nº de Ficha:

Incoación del Expediente:

Fecha: Publicación en BOC:

FICHA: 169

Denominación: Margen derecha del Barranco del Agua Dulce IV

Tipología:

Yacimiento Nº 4 (Cueva natural de habitación)

Este yacimiento se encuentra a unos 50 metros por debajo de la cavidad descrita anteriormente. Se sitúa en el cauce de una estrecha barranquera que recorre las laderas de la margen derecha del barranco, quedando por debajo de un gran corral de cabras y cochinos. Se sitúa en la cota altitudinal de los 340 metros.

Se trata de una serie de pequeñas cavidades que se abren en un escarpe de toba volcánica que presentan unas precarias condiciones de habitabilidad debido a su exposición y reducidas dimensiones, aunque están bien protegidas contra las inclemencias del tiempo.

La covacha más amplia presenta una boca expuesta hacia el nor-noreste. La anchura en la entrada es de apenas 1,60 metros. La altura en la boca no rebasa los 1,50 metros y decrece progresivamente hacia el fondo. La profundidad máxima es de 3,50 metros. En su interior apenas si hallaría cobijo una única persona.

La covacha ha sido intensamente reutilizada en la época histórica. El frente ha sido tapiado con un muro de piedra seca que alcanza una anchura de 52 centímetros. No obstante, hace bastante tiempo que no es ocupada.

El interés de este yacimiento arqueológico es, en principio medio-bajo, ya que no parece contar con importante estratigrafía, aunque el piso está cubierto por una capa de granzón desprendida del techo. En la ladera se han encontrado varios fragmentos de cerámica sin decoración y una lapa.

Localización:

Isla: La Palma Municipio: Puntagorda

Ubicación:

Este yacimiento se encuentra a unos 50 metros por debajo de la cavidad descrita anteriormente. Se sitúa en el cauce de una estrecha barranquera que recorre las laderas de la margen derecha del barranco, quedando por debajo de un gran corral de cabras y cochinos. Se sitúa en la cota altitudinal de los 340 metros.

Coordenadas UTM: X: 207085 Y: 3186365 Z:

Longitud: 18 ° 0 ' 0.1W "

Latitud: 28 ° 46 ' 17.5N "

Altitud: 340 mts.

Delimitación:

Ecogeografía:

Bosques termófilos

Datos Arqueológicos:

Se trata de una cueva natural de habitación con capacidad para albergar a 2-3 benahoaritas.

Contexto Material:

En la ladera se han encontrado varios fragmentos de cerámica sin decoración y una lapa.

Documentación:

Categoría Información:

Fichas Relacionadas:

Estado de Conservación:

Niveles de Riesgo: Los niveles de riesgo actuales son bajos por cuanto la zona sólo es frecuentada por las manadas de cabras que recorren a estos parajes.

Estado de conservación General:

La covacha ha sido intensamente reutilizada en la época histórica. El frente ha sido tapiado con un muro de piedra seca que alcanza una anchura de 52 centímetros. No obstante, hace bastante tiempo que no es ocupada.

Propuesta Patrimonial:

El interés de este yacimiento arqueológico es, en principio medio-bajo, ya que no parece contar con importante estratigrafía, aunque el piso está cubierto por una capa de granzón desprendida del techo.

Historial de Intervenciones:

Autor	Fecha Inicio	Fecha Final	Estado	Tipo Intervención
Felipe Jorge Pais Pais	30 de julio 2003			Carta Arqueológica de Puntagorda, (CICOP), 2003, Inédita

Situación Jurídica:

Régimen de Propiedad: Este yacimiento se encuentra en propiedad privada

Razón: Puntagorda

Domicilio: Puntagorda

Teléfono:

Datos Administrativos:

Expediente BIC: No

Nº Expediente: Nº Archivo:

Nº Anotación Reg. Regional: Nº Anotación Reg. Nacional:

Inventario: Felipe Jorge Pais Pais: Carta Arqueológica de Puntagorda (Campaña 2003), CICOP, Inédita

Nº de Ficha:

Incoación del Expediente:

Fecha: Publicación en BOC:

FICHA: 170

Denominación: Margen derecha del Barranco del Agua Dulce V

Tipología:

Yacimiento Nº 5 (Cueva natural de habitación)

Este yacimiento arqueológico se encuentra a la misma altura, aunque a un nivel más bajo que el grupo de covachas descrito en el yacimiento anterior. Se localiza en la parte media de las laderas de la margen derecha del Barranco del Agua Dulce. Se sitúa en la cota altitudinal de los 350 metros.

La covacha presenta unas precarias condiciones de habitabilidad debido a sus reducidas dimensiones y porque buena parte de su interior es roca madre. No obstante, es luminosa, abrigada y está bien protegida contra las inclemencias del tiempo.

La boca de la covacha está expuesta hacia el suroeste. La altura en la entrada es de 1,40 metros y decrece progresivamente hacia el fondo. La anchura en la boca es de 1,80 metros. La profundidad máxima es de 4,20 metros. En su interior pudieron vivir varios benahoaritas.

La covacha ha sido esporádicamente reutilizada en la época histórica como descansadero de las manadas de cabras que recorren estas laderas.

El interés de este yacimiento arqueológico es bajo, ya que no parece contar con relleno arqueológico, por lo que no se descubrieron materiales prehispánicos en superficie..

Localización:

Isla: La Palma Municipio: Puntagorda

Ubicación:

Este yacimiento arqueológico se encuentra a la misma altura, aunque a un nivel más bajo que el grupo de covachas descrito en el yacimiento anterior. Se localiza en la parte media de las laderas de la margen derecha del Barranco del Agua Dulce. Se sitúa en la cota altitudinal de los 350 metros.

Coordenadas UTM: X: 207047 Y: 3186320 Z:

Longitud: 18 ° 0 ' 1.4W "

Latitud: 28 ° 46 ' 16.0N "

Altitud: 350 mts.

Delimitación:

Ecogeografía:

Bosques termófilos

Datos Arqueológicos:

Se trata de una cueva natural de habitación con capacidad para albergar a 1-2 benahoaritas.

Contexto Material:

No se descubrieron materiales prehispánicos en superficie.

Documentación:

Categoría Información:

Fichas Relacionadas:

Estado de Conservación:

Niveles de Riesgo: Los niveles de riesgo actuales son bajos por cuanto la zona sólo es frecuentada por las manadas de cabras que recorren a estos parajes.

Estado de conservación General:

La covacha ha sido esporádicamente reutilizada en la época histórica como descansadero de las manadas de cabras que recorren estas laderas.

Propuesta Patrimonial:

El interés de este yacimiento arqueológico es bajo, ya que no parece contar con relleno arqueológico,

Historial de Intervenciones:

Autor	Fecha Inicio	Fecha Final	Estado	Tipo Intervención
Felipe Jorge Pais Pais	29 de julio 2003			Carta Arqueológica de Puntagorda, (CICOP), 2003, Inédita

Situación Jurídica:

Régimen de Propiedad: Este yacimiento se encuentra en propiedad privada

Razón: Puntagorda

Domicilio: Puntagorda

Teléfono:

Datos Administrativos:

Expediente BIC: No

Nº Expediente: Nº Archivo:

Nº Anotación Reg. Regional: Nº Anotación Reg. Nacional:

Inventario: Felipe Jorge Pais Pais: Carta Arqueológica de Puntagorda (Campaña 2003), CICOP, Inédita

Nº de Ficha:

Incoación del Expediente:

Fecha: Publicación en BOC:

FICHA: 171

Denominación: Margen derecha del Barranco del Agua Dulce VI

Tipología:

Yacimiento Nº 6 (Varias cuevas naturales de habitación)

Este yacimiento arqueológico se sitúa debajo de la covacha descrita anteriormente. Se localiza en la parte media de la margen derecha del Barranco del Agua Dulce. Se ubica en la cota altitudinal de los 310 metros.

La cueva presenta unas aceptables condiciones de habitabilidad en cuanto a sus dimensiones, luminosidad, exposición y protección contra las inclemencias del tiempo. La cueva se puede dividir en dos sectores: 1) Una de ellas, donde está el muro derruido, es muy abierto y 2) la otra zona es mucho más abrigada, llegando a los 2 metros de altura, aunque la profundidad es bastante pequeña

La boca de la cueva está expuesta hacia el suroeste. La anchura en la entrada es de 6 metros. La altura alcanza los 7 metros en la boca y decrece progresivamente hacia el fondo. La profundidad máxima es de 6 metros.

La cueva ha sido intensamente reutilizada en la época histórica. En su interior se conservan los restos de un muro artificial derruido que tiene unos 5 metros de largo. En la boca se conserva otro muro de contención de unos 2 metros de anchura y 1,40 metros de altura.

Cercana a la cueva anterior, y situada a un nivel algo más bajo, aparece un pequeño cejo cuyo frente también ha sido delimitado por un muro de piedra seca que tenía la misión de evitar la entrada de escombros en su interior.

Tanto uno como otro yacimiento presentan un interés bajo ya que, si cuentan con relleno arqueológico, no parece ser importante. No se descubrieron restos prehispánicos en superficie..

Localización:

Isla: La Palma Municipio: Puntagorda

Ubicación:

Este yacimiento arqueológico se sitúa debajo de la covacha descrita anteriormente. Se localiza en la parte media de la margen derecha del Barranco del Agua Dulce. Se ubica en la cota altitudinal de los 310 metros.

Coordenadas UTM: X: 207018 Y: 3186247 Z:

Longitud: 18 ° 0 ' 2.4W "

Latitud: 28 ° 46 ' 13.6N "

Altitud: 310 mts.

Delimitación:

Ecogeografía:

Bosques termófilos

Datos Arqueológicos:

Se trata de una cueva natural de habitación con capacidad para albergar a 2-3 benahoaritas.

Contexto Material:

No se descubrieron materiales prehispánicos en superficie.

Documentación:

Categoría Información:

Fichas Relacionadas:

Estado de Conservación:

Niveles de Riesgo: Los niveles de riesgo actuales son bajos por cuanto la zona sólo es frecuentada por las manadas de cabras que recorren a estos parajes.

Estado de conservación General:

La cueva ha sido intensamente reutilizada en la época histórica

Propuesta Patrimonial:

Tanto uno como otro yacimiento presentan un interés bajo ya que, si cuentan con relleno arqueológico, no parece ser importante.

Historial de Intervenciones:

Autor	Fecha Inicio	Fecha Final	Estado	Tipo Intervención
Felipe Jorge Pais Pais	29 de julio 2003			Carta Arqueológica de Puntagorda, (CICOP), 2003, Inédita

Situación Jurídica:

Régimen de Propiedad: Este yacimiento se encuentra en propiedad privada

Razón: Puntagorda

Domicilio: Puntagorda

Teléfono:

Datos Administrativos:

Expediente BIC: No

Nº Expediente: Nº Archivo:

Nº Anotación Reg. Regional: Nº Anotación Reg. Nacional:

Inventario: Felipe Jorge Pais Pais: Carta Arqueológica de Puntagorda (Campaña 2003), CICOP, Inédita

Nº de Ficha:

Incoación del Expediente:

Fecha: Publicación en BOC:

FICHA: 172

Denominación: Margen derecha del Barranco del Agua Dulce VII

Tipología:

Yacimiento Nº 7 (Cueva natural de habitación)

Este yacimiento se encuentra a unos 50 metros, aproximadamente, hacia el oeste respecto al extremo derecho de las cavidades descritas anteriormente. Se localiza por encima del pozo que está en el fondo del barranco.

La cueva presenta unas aceptables condiciones de habitabilidad en cuanto a sus dimensiones, luminosidad, exposición y protección contra las inclemencias del tiempo. El piso es bastante irregular y la roca madre aflora por numerosos puntos.

La boca de la cueva está expuesta hacia el suroeste. La anchura en la entrada es de 4 metros. La altura en la boca llega a los 5,50 metros y decrece progresivamente hacia el fondo. La profundidad máxima es de 13 metros.

La cueva ha sido reutilizada en la época histórica como corral de cabras. En el fondo se encuentran los restos de una pared derruida que alcanza los 4,50 metros de largo, los 80 centímetros de alto y unos 30 centímetros de anchura.

El interés de este yacimiento arqueológico es, en principio, bajo, aunque desconocemos si cuenta con relleno arqueológico al tener el piso cubierto por una capa de estiércol. No se localizaron materiales prehispánicos en superficie.

Localización:

Isla: La Palma Municipio: Puntagorda

Ubicación:

Este yacimiento se encuentra a unos 50 metros, aproximadamente, hacia el oeste respecto al extremo derecho de las cavidades descritas anteriormente. Se localiza por encima del pozo que está en el fondo del barranco.

Coordenadas UTM: X: 206975 Y: 3186289 Z:

Longitud: 18 ° 0 ' 4.1W "

Latitud: 28 ° 46 ' 14.9N "

Altitud: 300 mts.

Delimitación:

Ecogeografía:

Cardonal-tabaibal y bosques termófilos

Datos Arqueológicos:

Se trata de una cueva natural de habitación con capacidad para albergar a 3-4 benahoaritas.

Contexto Material:

No se descubrieron materiales prehispánicos en superficie.

Documentación:

Categoría Información:

Fichas Relacionadas:

Estado de Conservación:

Niveles de Riesgo: Los niveles de riesgo actuales son bajos por cuanto la zona sólo es frecuentada por las manadas de cabras que recorren a estos parajes.

Estado de conservación General:

La cueva ha sido reutilizada en la época histórica como corral de cabras.

Propuesta Patrimonial:

El interés de este yacimiento arqueológico es, en principio, bajo, aunque desconocemos si cuenta con relleno arqueológico al tener el piso cubierto por una capa de estiércol.

Historial de Intervenciones:

Autor	Fecha Inicio	Fecha Final	Estado	Tipo Intervención
Felipe Jorge Pais Pais	29 de julio 2003			Carta Arqueológica de Puntagorda, (CICOP), 2003, Inédita

Situación Jurídica:

Régimen de Propiedad: Este yacimiento se encuentra en propiedad privada

Razón: Puntagorda

Domicilio: Puntagorda

Teléfono:

Datos Administrativos:

Expediente BIC: No

Nº Expediente: Nº Archivo:

Nº Anotación Reg. Regional: Nº Anotación Reg. Nacional:

Inventario: Felipe Jorge Pais Pais: Carta Arqueológica de Puntagorda (Campaña 2003), CICOP, Inédita

Nº de Ficha:

Incoación del Expediente:

Fecha: Publicación en BOC:

FICHA: 173

Denominación: Margen derecha del Barranco del Agua Dulce VIII

Tipología:

Yacimiento Nº 8 (Cueva natural de habitación y funeraria)

Este yacimiento arqueológico se localiza debajo de un caboco que se forma en el cauce del Barranco del Agua Dulce que se encuentra a unos 100 metros, aproximadamente, cauce arriba de la confluencia entre los barrancos del Agua Dulce y de Las Barreras. Se sitúa en la cota altitudinal de los 250 metros.

En realidad, se trata de dos cavidades contiguas que se abren debajo del arco que forma el caboco. Presentan unas magníficas condiciones de habitabilidad en

cuanto a sus dimensiones, luminosidad, exposición y protección contra las inclemencias del tiempo.

La primera de las cavidades ocupa el sector izquierdo y tiene unos 20 metros de anchura en la entrada, mientras que la profundidad llega a los 15 metros. El interior presenta una ligera pendiente, a pesar de lo cual el interior es muy confortable para vivir. La altura va decreciendo progresivamente hacia el fondo, sin que su altura llegue a descender por debajo de los 1,50 metros. En su interior aparecen rezumes y goteos de agua y en su interior podían vivir sin problemas entre 8 y 10 benahoaritas. La entrada está expuesta hacia el norte.

La boca de la cueva dos se orienta hacia el suroeste. El piso es más inclinado y aparecen gran cantidad de bloques desprendidos. La anchura en la entrada es de 18 metros, mientras que su profundidad llega a los 15 metros. La parte más apta para vivir se localiza en la zona más profunda, en donde pudieron hallar cobijo entre 3 y 5 benahoaritas.

La altura del caboco varía considerablemente de unas zonas a otras. En la primera cavidad oscila entre 2 y 7 metros en la entrada, mientras que en el otro sector varía entre los 8 y 10 metros.

El caboco ha sido intensamente reutilizado en la época histórica por los pastores, de tal forma que está dividido en dos sectores por una alambrada de espino levantada recientemente.

El interés de este yacimiento arqueológico es alto, ya que aún cuenta con una buena potencia estratigráfica, a pesar de los graves destrozos ocasionados por los expoliadores. Por todo ello, sería conveniente realizar una serie de sondeos para conformar su interés y si merece la pena plantear una excavación sistemática.

Los restos arqueológicos eran muy abundantes y variados. Los fragmentos de cerámica pertenecían a vasijas de diferentes momentos. La industria lítica estaba representada por lascas, núcleos, diques, etc de basalto gris y basalto vítreo. A ello

debemos añadir la presencia de numerosos fragmentos óseos machacados de ovicápridos, así como innumerables conchas de lapas.

Sin embargo, uno de los datos más relevantes de este yacimientos es que, entremezclados con todos los materiales descritos anteriormente, también se localizaron algunos huesos de extremidades humanas, por lo que la cavidad también fue ocupada en algún momento como lugar de enterramiento.

Localización:

Isla: La Palma Municipio: Puntagorda

Ubicación:

Este yacimiento arqueológico se localiza debajo de un caboco que se forma en el cauce del Barranco del Agua Dulce que se encuentra a unos 100 metros, aproximadamente, cauce arriba de la confluencia entre los barrancos del Agua Dulce y de Las Barreras. Se sitúa en la cota altitudinal de los 250 metros.

Coordenadas UTM: X: 206916 Y: 3186261 Z:

Longitud: 18 ° 0 ' 6.2W "

Latitud: 28 ° 46 ' 13.9N "

Altitud: 250 mts.

Delimitación:

Ecogeografía:

Cardonal-tabaibal y bosques termófilos

Datos Arqueológicos:

Se trata de una cueva natural de habitación con capacidad para albergar a 3-5 benahoaritas, aunque también pudo ser utilizada como necrópolis al aparecer restos humanos

Contexto Material:

Los restos arqueológicos eran muy abundantes y variados. Los fragmentos de cerámica pertenecían a vasijas de diferentes momentos. La industria lítica estaba representada por lascas, núcleos, diques, etc de basalto gris y basalto vítreo. A ello debemos añadir la presencia de numerosos fragmentos óseos machacados de ovicápridos, así como innumerables conchas de lapas.

Sin embargo, uno de los datos más relevantes de este yacimientos es que, entremezclados con todos los materiales descritos anteriormente, también se localizaron algunos huesos de extremidades humanas, por lo que la cavidad también fue ocupada en algún momento como lugar de enterramiento.

Documentación:

Categoría Información:

Fichas Relacionadas:

Estado de Conservación:

Niveles de Riesgo: Los niveles de riesgo actuales son bajos por cuanto la zona sólo es frecuentada por las manadas de cabras que recorren a estos parajes.

Estado de conservación General:

El caboco ha sido intensamente reutilizado en la época histórica por los pastores, de tal forma que está dividido en dos sectores por una alambrada de espino levantada recientemente.

Propuesta Patrimonial:

El interés de este yacimiento arqueológico es alto, ya que aún cuenta con una buena potencia estratigráfica, a pesar de los graves destrozos ocasionados por los expoliadores. Por todo ello, sería conveniente realizar una serie de sondeos para conformar su interés y si merece la pena plantear una excavación sistemática.

Historial de Intervenciones:

Autor	Fecha Inicio	Fecha Final	Estado	Tipo Intervención
Felipe Jorge Pais Pais	29 de julio 2003			Carta Arqueológica de Puntagorda, (CICOP), 2003, Inédita