FICHAS/7 - TÉRMINO MUNICIPAL DE GARAFÍA

FICHA: 262

Denominación: Barranquera de Matos XV

Tipología:

Yacimiento Nº 15 (Cueva natural de habitación)

Este yacimiento arqueológico se encuentra a unos 10 metros hacia el oeste del extremo derecho de las tres covachas contiguas descritas anteriormente. Se localiza en la parte alta de la margen derecha de la barranquera, sobre la cota altitudinal de los 343 metros. Sus coordenadas UTM son 28R0208065 3188344.

Se trata de un estrecho cejo que presenta unas precarias condiciones de habitabilidad debido a su escasa profundidad y altura. No obstante, es luminoso, abrigado y está bien protegido contra las inclemencias del tiempo. La roca madre aflora por numerosos puntos.

La boca del cejo está expuesta hacia el sur. La altura en la entrada es de 2 metros y decrece rápidamente hacia el fondo. La anchura total es de 20 metros y

aparece dividido en dos sectores por dos grandes bloques pétreos desprendidos del risco. La profundidad oscila entre los 3 y 1 metros, pudiendo establecer la media en 2 metros.

El cejo es muy frecuentado por la manada de cabras que tiene esta zona como gran encerradero. Por tanto, el piso está lleno de cagarrutas y aparecen una serie de hoyos realizados por los animales para echarse a descansar.

El interés de este yacimiento arqueológico es medio, ya que todavía cuenta con buena parte de su relleno estratigráfico. Los materiales superficiales consistían en varios fragmentos de cerámica popular, algunas lascas y diques de basalto gris y basalto vítreo, algunos fragmentos óseos machacados de ovicápridos y pedazos de conchas de lapas..

Localización:

Isla: La Palma Municipio: Puntagorda

Ubicación:

Este yacimiento arqueológico se encuentra a unos 10 metros hacia el oeste del extremo derecho de las tres covachas contiguas descritas anteriormente. Se localiza en la parte alta de la margen derecha de la barranquera.

Coordenadas UTM: X: 207758 Y: 3188252 Z:

Longitud: 17 ° 59 ' 37.0W "

Latitud: 28 ° 47 ' 19.2N "

Altitud: 343 mts.

Delimitación:

Ecogeografía:

Bosques termófilos y cadonal-tabaibal (tabaibas, tasaigos, cornicales, vinagreras, higuerillas, hierbas de risco, verodes etc).

Datos Arqueológicos:

Cueva natural de habitación con capacidad para albergar a 5-6 benahoaritas.

Contexto Material:

Los materiales superficiales consistían en varios fragmentos de cerámica popular, algunas lascas y diques de basalto gris y basalto vítreo, algunos fragmentos óseos machacados de ovicápridos y pedazos de conchas de lapas.

Documentación:

Categoría Información:

Fichas Relacionadas:

Estado de Conservación:

Niveles de Riesgo: Los niveles de riesgo son bajos por cuanto la cavidad ya no es reutilizada de forma asidua y sólo es frecuentada por las cabras que recorren estas laderas.

Estado de conservación General:

El cejo es muy frecuentado por la manada de cabras que tiene esta zona como gran encerradero. Por tanto, el piso está lleno de cagarrutas y aparecen una serie de hoyos realizados por los animales para echarse a descansar.

Propuesta Patrimonial:

El interés de este yacimiento arqueológico es medio, ya que todavía cuenta con buena parte de su relleno estratigráfico.

Historial de Intervenciones:

Autor	Fecha Inicio	Fecha Final	Estado	Tipo Intervención
Felipe Jorge Pais Pais	29 de noviembre 2003			Carta Arqueológica de Puntagorda, (CICOP), 2003, Inédita

Situación Jurídica:

Régimen de Propiedad: Este yacimiento se encuentra en propiedad privada

Razón: Puntagorda

Domicilio: Puntagorda

Teléfono:

Datos Administrativos:

Expediente BIC: No

Nº Expediente: Nº Archivo:

Nº Anotación Reg. Regional: Nº Anotación Reg. Nacional:

Inventario: Felipe Jorge Pais Pais: Carta Arqueológica de Puntagorda (Campaña 2003), CICOP, Inédita

Nº de Ficha:

Incoación del Expediente:

Fecha: Publicación en BOC:

FICHA: 263

Denominación: Barranquera de Matos XVI

Tipología:

Yacimiento Nº 16 (Cueva natural de habitación eventual)

Este yacimiento arqueológico se encuentra a unos 5 metros del extremo derecho del cejo descrito anteriormente y, por tanto, se abre en la base del mismo risco que, en este punto, supera ligeramente los 2 metros de altura. Justo a su altura, pero en la parte superior del lomo hay una valla que lo atraviesa transversalmente. Se sitúa en la cota altitudinal de los 337 metros. Sus coordenadas UTM son 28R0208045 3188368.

Se trata de un covacha que presenta unas precarias condiciones de habitabilidad debido a su escasa profundidad y altura, aunque es luminosa, abrigada y está bien protegida contra las inclemencias del tiempo.

La boca de la covacha está expuesta hacia el sur. La altura en la entrada es de 1,30 metros y decrece progresivamente hacia el fondo. La anchura en la boca es de 6 metros. La profundidad media es de 2,50 metros.

La covacha es frecuentada por las cabras que aprovechan los pastos que crecen en estos parajes.

El interés de este yacimiento arqueológico es medio, puesto que aún debe conservar buena parte de su relleno arqueológico. Los materiales superficiales están formados por un fragmento de cerámica sin decoración y algunas lasquitas de basalto gris..

Localización:

Isla: La Palma Municipio: Puntagorda

Ubicación:

Este yacimiento arqueológico se encuentra a unos 5 metros del extremo derecho del cejo descrito anteriormente y, por tanto, se abre en la base del mismo risco que, en este punto, supera ligeramente los 2 metros de altura. Justo a su altura, pero en la parte superior del lomo hay una valla que lo atraviesa transversalmente.

Coordenadas UTM: X: 207738 Y: 3188276 Z:

Longitud: 17 ° 59 ' 37.8W "

Latitud: 28 ° 47 ' 20.0N "

Altitud: 337 mts.

Delimitación:

Ecogeografía:

Bosques termófilos y cadonal-tabaibal (tabaibas, tasaigos, cornicales, vinagreras, higuerillas, hierbas de risco, verodes etc).

Datos Arqueológicos:

Cueva natural de habitación de ocupación eventual con capacidad para albergar a un benahoarita.

Contexto Material:

Los materiales superficiales consistían en varios fragmentos de cerámica popular, algunas lascas y diques de basalto gris y basalto vítreo, algunos fragmentos óseos machacados de ovicápridos y pedazos de conchas de lapas.

Documentación:

Categoría Información:

Fichas Relacionadas:

Estado de Conservación:

Niveles de Riesgo: Los niveles de riesgo son bajos por cuanto la cavidad ya no es reutilizada de forma asidua y sólo es frecuentada por las cabras que recorren estas laderas.

Estado de conservación General:

La covacha es frecuentada por las cabras que aprovechan los pastos que crecen en estos parajes.

Propuesta Patrimonial:

El interés de este yacimiento arqueológico es medio, puesto que aún debe conservar buena parte de su relleno arqueológico.

Historial de Intervenciones:

Autor	Fecha Inicio	Fecha Final	Estado	Tipo Intervención
Felipe Jorge Pais Pais	29 de noviembre 2003			Carta Arqueológica de Puntagorda, (CICOP), 2003, Inédita

Situación Jurídica:

Régimen de Propiedad: Este yacimiento se encuentra en propiedad privada

Razón: Puntagorda

Domicilio: Puntagorda

Teléfono:

Datos Administrativos:

Expediente BIC: No

Nº Expediente: Nº Archivo:

Nº Anotación Reg. Regional: Nº Anotación Reg. Nacional:

Inventario: Felipe Jorge Pais Pais: Carta Arqueológica de Puntagorda (Campaña 2003), CICOP, Inédita

Nº de Ficha:

Incoación del Expediente:

Fecha: Publicación en BOC:

FICHA: 264

Denominación: Barranquera de Matos XVII

Tipología:

Yacimiento Nº 17 (Cueva natural de habitación eventual)

Este yacimiento se encuentra a unos 50 metros hacia el oeste del extremo derecho del yacimiento descrito anteriormente. Se localiza a unos 100 metros hacia el este las dos palmeras que ocupan el centro de la barranquera y que dan este mismo topónimo a la zona. Se localiza en la parte alta de la margen derecha de la barranquera y se abre en la base del risco que forma el andén superior, aunque apenas si alcanza los 1,60 metros de altura.

Se trata de una pequeña covacha que presenta unas precarias condiciones de habitabilidad debido a su escasa altura y los afloramientos de la roca madre. No

obstante, es luminosa, abrigada y está bien protegida contra las inclemencias del tiempo. En realidad, se trata de una cavidad que se dispone en tres sectores bien diferenciados que buzan hacia el extremo derecho.

La boca de la covacha está expuesta hacia el sur. La altura máxima en la entrada es de 1 metro y decrece lentamente hacia el fondo con una media de 70 centímetros. La anchura total es de 7 metros. La profundidad máxima en el centro es de 3 metros y en los sectores laterales es más pequeña y apenas si alcanza los 1,50 metros.

La covacha es utilizada hoy día como descansadero por la manada de cabras que recorren estas laderas en busca de pastos.

El interés de este yacimiento arqueológico es bajo, aunque aún debe conservar parte de su relleno arqueológico, si bien parece ser de poco espesor. Los materiales prehispánicos en superficie consistían en un borde una vasija de la Fase IIIb y un fragmento de la Fase IV, algunas lascas de basalto gris y algunas conchas de lapas.

Localización:

Isla: La Palma Municipio: Puntagorda

Ubicación:

Este yacimiento se encuentra a unos 50 metros hacia el oeste del extremo derecho del yacimiento descrito anteriormente. Se localiza a unos 100 metros hacia el este las dos palmeras que ocupan el centro de la barranquera y que dan este mismo topónimo a la zona. Se localiza en la parte alta de la margen derecha de la barranquera y se abre en la base del risco que forma el andén superior, aunque apenas si alcanza los 1,60 metros de altura.

Coordenadas UTM: X: 207664 Y: 3188327 Z:

Longitud: 17 ° 59 ' 40.6W "

Latitud: 28 ° 47 ' 21.6N "

Altitud: 305 mts.

Delimitación:

Ecogeografía:

Cadonal-tabaibal (tabaibas, cornicales, hierbas de risco, verodes etc).

Datos Arqueológicos:

Cueva natural de habitación de ocupación eventual con capacidad para albergar a 1-2 benahoarita.

Contexto Material:

Los materiales prehispánicos en superficie consistían en un borde una vasija de la Fase IIIb y un fragmento de la Fase IV, algunas lascas de basalto gris y algunas conchas de lapas.

Documentación:

Categoría Información:

Fichas Relacionadas:

Estado de Conservación:

Niveles de Riesgo: Los niveles de riesgo son bajos por cuanto la cavidad ya no es reutilizada de forma asidua y sólo es frecuentada por las cabras que recorren estas laderas.

Estado de conservación General:

La covacha es utilizada hoy día como descansadero por la manada de cabras que recorren estas laderas en busca de pastos.

Propuesta Patrimonial:

El interés de este yacimiento arqueológico es bajo, aunque aún debe conservar parte de su relleno arqueológico, si bien parece ser de poco espesor.

Historial de Intervenciones:

Autor	Fecha Inicio	Fecha Final	Estado	Tipo Intervención
Felipe Jorge Pais Pais	26 de diciembre 2003			Carta Arqueológica de Puntagorda, (CICOP), 2003, Inédita

Situación Jurídica:

Régimen de Propiedad: Este yacimiento se encuentra en propiedad privada

Razón: Puntagorda

Domicilio: Puntagorda

Teléfono:

Datos Administrativos:

Expediente BIC: No

Nº Expediente: Nº Archivo:

Nº Anotación Reg. Regional: Nº Anotación Reg. Nacional:

Inventario: Felipe Jorge Pais Pais: Carta Arqueológica de Puntagorda (Campaña 2003), CICOP, Inédita

Nº de Ficha:

Incoación del Expediente:

Fecha: Publicación en BOC:

FICHA: 265

Denominación: Margen izquierda de la Hoya del Pozo I

Tipología:

Con este topónimo se conoce el tramo inferior de La Barranquera de Matos que, a partir de las dos palmeras que aparecen en el cauce, y que otorgan nombre a estos parajes, se convierte en un barranco mucho más profundo que desemboca al sur de La Cruz de La Reina.

El conjunto arqueológico que nos encontramos en la margen izquierda, vertiente de umbría, es mucho más pobre que en la otra vertiente, entre otras razones porque el número de cavidades aptas para su ocupación es mucho más reducida. Tal es así que sólo hemos descubierto 4 cuevas naturales de habitación, frente a la veintena que aparecen en la otra margen.

Yacimiento Nº 1 (Cueva natural de habitación)

Este yacimiento se sitúa justo en frente, aunque a un nivel más bajo, de los yacimientos 5, 6 y 7 que veremos en la margen derecha del barranco. Se encuentra a unos 50 metros por debajo de la cabecera de La Hoya del Pozo, sobre la que se yerguen las dos palmeras. Se ubica en la parte alta de la margen izquierda del barranco. Se abre en la base de un risco de 7 metros de altura que señala la orilla superior de los riscos. Se sitúa en la cota altitudinal de los 262 metros. Sus coordenadas UTM son 28R0207873 3188447.

La cueva presenta unas aceptables condiciones de habitabilidad a pesar de su exposición hacia el noroeste y a que su altura interior es bastante baja, por lo que es imposible estar erguidos en la mayor parte de su extensión. La roca madre aflora por algunos puntos. A pesar de todo es abrigada y está bien protegida contra las inclemencias del tiempo.

La cueva tiene dos bocas que están expuestas hacia el noroeste. La entrada más pequeña, no es funcional, y ha sido tapiada con un muro de piedra seca del que sólo se conserva la base. La altura máxima en la entrada principal es de 1,30 metros, aunque en la parte derecha del interior puede alcanzar los 1,90 metros, mientras que en los dos sectores derechos tiene una media de 1,20 metros. La anchura de la boca principal es de 5 metros y en el interior puede llegar a los 12 metros. La profundidad media es de 3 metros, aunque en el extremo derecho existe una cavidad de otros 6 metros de profundidad y una anchura que oscila entre los 2,50 y 3 metros.

La cueva ha sido intensamente reutilizada en la época histórica como corral de cabras. Por ello, el piso está cubierto por gran cantidad de cagarrutas y aparecen los huesos de una cabra muerta recientemente.

El interés de este yacimiento arqueológico es medio. Por algunos sectores debe conservar la mayor parte de su relleno arqueológico, aunque los estratos superficiales están revueltos por las pezuñas de las cabras. Los vestigios

superficiales consistían en un fragmento de cerámica de una vasija de la Fase IV. La industria lítica estaba representada por lascas, núcleos, diques, etc de basalto gris y basalto vítreo. La fauna doméstica, además de la cabra, contaba con fragmentos óseos machacados de ovicápridos. Algunos fragmentos de conchas de lapas.

Localización:

Isla: La Palma Municipio: Puntagorda

Ubicación:

Este yacimiento se sitúa justo en frente, aunque a un nivel más bajo, de los yacimientos 5, 6 y 7 que veremos en la margen derecha del barranco. Se encuentra a unos 50 metros por debajo de la cabecera de La Hoya del Pozo, sobre la que se yerguen las dos palmeras. Se ubica en la parte alta de la margen izquierda del barranco. Se abre en la base de un risco de 7 metros de altura que señala la orilla superior de los riscos.

Coordenadas UTM: X: 207566 Y: 3188355 Z:

Longitud: 17 ° 59 ' 44.2W "

Latitud: 28 ° 47 ' 22.4N "

Altitud: 262 mts.

Delimitación:

Ecogeografía:

Cardonal-tabaibal (tabaibas, cardones, tajinastes, tasaigos, cornicales, verodes, higuerillas, etc). Rezumes de agua en el interior de la cavidad.

Datos Arqueológicos:

Cueva natural de habitación con capacidad para albergar a 6-7 benahoaritas.

Contexto Material:

Los vestigios superficiales consistían en un fragmento de cerámica de una vasija de la Fase IV. La industria lítica estaba representada por lascas, núcleos, diques, etc de basalto gris y basalto vítreo. La fauna doméstica, además de la cabra, contaba con fragmentos óseos machacados de ovicápridos. Algunos fragmentos de conchas de lapas.

Documentación:

Categoría Información:

Fichas Relacionadas:

Estado de Conservación:

Niveles de Riesgo: Los niveles de riesgo son bajos por cuanto la cavidad ya no es reutilizada de forma asidua y sólo es frecuentada por las cabras que recorren estas laderas.

Estado de conservación General:

La cueva ha sido intensamente reutilizada en la época histórica como corral de cabras. Por ello, el piso está cubierto por gran cantidad de cagarrutas y aparecen los huesos de una cabra muerta recientemente

Propuesta Patrimonial:

El interés de este yacimiento arqueológico es medio. Por algunos sectores debe conservar la mayor parte de su relleno arqueológico, aunque los estratos superficiales están revueltos por las pezuñas de las cabras. Realización de sondeos.

Historial de Intervenciones:

Autor	Fecha Inicio	Fecha Final	Estado	Tipo Intervención
Felipe Jorge Pais Pais	27 de diciembre 2003			Carta Arqueológica de Puntagorda, (CICOP), 2003, Inédita

Situación Jurídica:

Régimen de Propiedad: Este yacimiento se encuentra en propiedad privada

Razón: Puntagorda

Domicilio: Puntagorda

Teléfono:

Datos Administrativos:

Expediente BIC: No

Nº Expediente: Nº Archivo:

Nº Anotación Reg. Regional: Nº Anotación Reg. Nacional:

Inventario: Felipe Jorge Pais Pais: Carta Arqueológica de Puntagorda (Campaña 2003), CICOP, Inédita

Nº de Ficha:

Incoación del Expediente:

Fecha: Publicación en BOC:

FICHA: 266

Denominación: Margen izquierda de la Hoya del Pozo II

Tipología:

Yacimiento Nº 2 (Cueva natural de habitación eventual)

Este yacimiento arqueológico se encuentra justo debajo de la cueva descrita anteriormente. Se localiza en la parte media de la margen izquierda del barranco. Se abre en la base de un risco de 2,50 metros de altura. Se sitúa en la cota altitudinal de los 259 metros. Sus coordenadas UTM son 28R0207880 3188448.

Se trata de un cejo que presenta unas precarias condiciones de habitabilidad debido a su exposición hacia el noroeste, sus reducidas dimensiones y los afloramientos de la roca madre. A pesar de todo, es luminoso, abrigado y está bien protegido contra las inclemencias del tiempo.

La boca del cejo, que está dividido en tres sectores bien diferenciados, está expuesta hacia el noroeste. La altura máxima en la boca es de 1,50 metros y

decrece lentamente hacia el fondo. La anchura total s de 10 metros y la profundidad media es de 2 metros. En su interior sólo cabrían un máximo de dos personas.

La cavidad es frecuentada por las cabras que recorren estos parajes para ser utilizada como descansadero temporal.

El interés de este yacimiento arqueológico es bajo, aunque puede contar con algo de relleno estratigráfico, si bien este sería poco importante. No se descubrieron materiales prehispánicos en superficie.

Localización:

Isla: La Palma Municipio: Puntagorda

Ubicación:

Este yacimiento arqueológico se encuentra justo debajo de la cueva descrita anteriormente. Se localiza en la parte media de la margen izquierda del barranco. Se abre en la base de un risco de 2,50 metros de altura

Coordenadas UTM: X: 207573 Y: 3188356 Z:

Longitud: 17 ° 59 ' 44.0W "

Latitud: 28 ° 47 ' 22.5N "

Altitud: 259 mts.

Delimitación:

Ecogeografía:

Cardonal-tabaibal (tabaibas, cardones, tajinastes, tasaigos, cornicales, verodes, higuerillas, etc). Rezumes de agua en el interior de la cavidad.

Datos Arqueológicos:

Cejo natural de habitación de ocupación eventual con capacidad para albergar a 1-2 benahoaritas.

Contexto Material:

No se descubrieron materiales prehispánicos en superficie.

Documentación:

Categoría Información:

Fichas Relacionadas:

Estado de Conservación:

Niveles de Riesgo: Los niveles de riesgo son bajos por cuanto la cavidad ya no es reutilizada de forma asidua y sólo es frecuentada por las cabras que recorren estas laderas.

Estado de conservación General:

La cavidad es frecuentada por las cabras que recorren estos parajes para ser utilizada como descansadero temporal.

Propuesta Patrimonial:

El interés de este yacimiento arqueológico es bajo, aunque puede contar con algo de relleno estratigráfico, si bien este sería poco importante

Historial de Intervenciones:

Autor	Fecha Inicio	Fecha Final	Estado	Tipo Intervención
Felipe Jorge Pais Pais	27 de diciembre 2003			Carta Arqueológica de Puntagorda, (CICOP), 2003, Inédita

Situación Jurídica:

Régimen de Propiedad: Este yacimiento se encuentra en propiedad privada

Razón: Puntagorda

Domicilio: Puntagorda

Teléfono:

Datos Administrativos:

Expediente BIC: No

Nº Expediente: Nº Archivo:

Nº Anotación Reg. Regional: Nº Anotación Reg. Nacional:

Inventario: Felipe Jorge Pais Pais: Carta Arqueológica de Puntagorda (Campaña 2003), CICOP, Inédita

Nº de Ficha:

Incoación del Expediente:

Fecha: Publicación en BOC:

FICHA: 267

Denominación: Margen izquierda de la Hoya del Pozo III

Tipología:

Yacimiento Nº 3 (Cueva natural de habitación eventual)

Este yacimiento arqueológico se encuentra a unos 5 metros hacia el este del extremo derecho del cejo descrito anteriormente, quedando a un nivel algo más bajo, distando apenas 2 metros por encima del cauce actual del barranco. Por tanto, se localiza en la parte inferior de las laderas y se abre en la base de un risco de 4 metros de altura. Se sitúa en la cota altitudinal de los 253 metros. Sus coordenadas UTM son 28R0207895 3188453.

La covacha presenta unas precarias condiciones de habitabilidad en cuanto a sus dimensiones, exposición hacia el noroeste y afloramientos de la roca madre.. No obstante, es luminosa, abrigada y está bien protegida contra las inclemencias del tiempo.

La boca de la covacha está expuesta hacia el noroeste. La altura en la entrada es de 1,20 metros y decrece progresivamente hacia el fondo. La parte derecha es una repisa rocosa situada a unos 30 centímetros por encima del resto del piso. La anchura en la boca es de 2,50 metros y la profundidad máxima es de 1,70 metros.

La covacha es frecuentada esporádicamente por las cabras que pastorean en estas laderas.

El interés de este yacimiento arqueológico es bajo y no se descubrieron materiales prehispánicos en superficie.

Localización:

Isla: La Palma Municipio: Puntagorda

Ubicación:

Este yacimiento arqueológico se encuentra a unos 5 metros hacia el este del extremo derecho del cejo descrito anteriormente, quedando a un nivel algo más bajo, distando apenas 2 metros por encima del cauce actual del barranco. Por tanto, se localiza en la parte inferior de las laderas y se abre en la base de un risco de 4 metros de altura.

Coordenadas UTM: X: 207588 Y: 3188361 Z:

Longitud: 17 ° 59 ' 43.4W "

Latitud: 28 ° 47 ' 22.6N "

Altitud: 253 mts.

Delimitación:

Ecogeografía:

Cardonal-tabaibal (tabaibas, cardones, tajinastes, tasaigos, cornicales, verodes, higuerillas, etc). Rezumes de agua en el interior de la cavidad.

Datos Arqueológicos:

Cejo natural de habitación de ocupación eventual con capacidad para albergar a 1benahoaritas.

Contexto Material:

No se descubrieron materiales prehispánicos en superficie.

Documentación:

Categoría Información:

Fichas Relacionadas:

Estado de Conservación:

Niveles de Riesgo: Los niveles de riesgo son bajos por cuanto la cavidad ya no es reutilizada de forma asidua y sólo es frecuentada por las cabras que recorren estas laderas.

Estado de conservación General:

La covacha es frecuentada esporádicamente por las cabras que pastorean en estas laderas

Propuesta Patrimonial:

El interés de este yacimiento arqueológico es bajo

Historial de Intervenciones:

Autor	Fecha Inicio	Fecha Final	Estado	Tipo Intervención
Felipe Jorge Pais Pais	27 de diciembre 2003			Carta Arqueológica de Puntagorda, (CICOP), 2003, Inédita

Situación Jurídica:

Régimen de Propiedad: Este yacimiento se encuentra en propiedad privada

Razón: Puntagorda

Domicilio: Puntagorda

Teléfono:

Datos Administrativos:

Expediente BIC: No

Nº Expediente: Nº Archivo:

Nº Anotación Reg. Regional: Nº Anotación Reg. Nacional:

Inventario: Felipe Jorge Pais Pais: Carta Arqueológica de Puntagorda (Campaña 2003), CICOP, Inédita

Nº de Ficha:

Incoación del Expediente:

Fecha: Publicación en BOC:

FICHA: 268

Denominación: Margen izquierda de la Hoya del Pozo IV

Tipología:

Yacimiento Nº 4 (Cueva natural de habitación eventual y paleontológico)

Este yacimiento se encuentra en la parte media de las laderas de la margen izquierda del barranco, quedando justo en frente de los yacimientos 17 a 22 de la margen derecha del barranco. Por tanto, se localiza a unos 150 metros, aproximadamente, hacia el oeste respecto a las tres cavidades descritas anteriormente. Se abre en la base de un risco de 3 metros de altura. Se sitúa en la cota altitudinal de los 194 metros. Sus coordenadas UTM son 28R0207722 3188519.

Se trata de un cejo que presenta unas precarias condiciones de habitabilidad por varias razones: exposición hacia el norte, piso muy irregular, buzamiento hacia el extremo izquierdo, afloramientos de la roca madre, gran humedad del interior,

escasa altura y profundidad. A pesar de todo es luminoso, abrigado y está bien protegido contra las inclemencias del tiempo.

La boca del cejo está expuesto hacia el norte. La altura máxima en la entrada es de 1,50 metros y decrece progresivamente hacia el fondo, donde se sitúa en torno a los 80 centímetros. La anchura es de 12 metros y la profundidad media es de 3 metros. En la parte central se abre otra cavidad cuya altura apenas si llega a los 30 centímetros, una profundidad de 2 metros y una anchura de otros 2 metros.

El cejo ha sido reutilizado en la época histórica, ya que en el extremo izquierdo se conserva la base de un muro de 2 metros de largo que está formado por una alineación de rocas de gran tamaño que, con toda probabilidad, tenía la misión de proteger el interior de las inclemencias del tiempo.

El interés de este yacimiento arqueológico es medio aunque, en principio carece de relleno arqueológico, si bien en la parte más profunda puede contar con sedimentos que contengan restos de lagarto gigante, como las dos vértebras descubiertas. El único resto prehispánico consistía en un pedazo de concha de lapa.

Localización:

Isla: La Palma Municipio: Puntagorda

Ubicación:

Este yacimiento se encuentra en la parte media de las laderas de la margen izquierda del barranco, quedando justo en frente de los yacimientos 17 a 22 de la margen derecha del barranco. Por tanto, se localiza a unos 150 metros, aproximadamente, hacia el oeste respecto a las tres cavidades descritas anteriormente. Se abre en la base de un risco de 3 metros de altura.

Coordenadas UTM: X: 207415 Y: 3188427 Z:

Longitud: 17 ° 59 ' 49.8W "

Latitud: 28 ° 47 ' 24.6N "

Altitud: 194 mts.

Delimitación:

Ecogeografía:

Cardonal-tabaibal (tabaibas, cardones, tajinastes, tasaigos, cornicales, verodes, higuerillas, etc). Rezumes de agua en el interior de la cavidad.

Datos Arqueológicos:

Cueva natural de habitación de ocupación eventual con capacidad para albergar a 2-3 benahoaritas.

Yacimiento paleontológico

Contexto Material:

Puede contar con sedimentos que contengan restos de lagarto gigante, como las dos vértebras descubiertas. El único resto prehispánico consistía en un pedazo de concha de lapa.

Documentación:

Categoría Información:

Fichas Relacionadas:

Estado de Conservación:

Niveles de Riesgo: Los niveles de riesgo son bajos por cuanto la cavidad ya no es reutilizada de forma asidua y sólo es frecuentada por las cabras que recorren estas laderas.

Estado de conservación General:

El cejo ha sido reutilizado en la época histórica

Propuesta Patrimonial:

El interés de este yacimiento arqueológico es medio aunque, en principio carece de relleno arqueológico, si bien en la parte más profunda puede contar con sedimentos que contengan restos de lagarto gigante

Historial de Intervenciones:

Autor	Fecha Inicio	Fecha Final	Estado	Tipo Intervención
Felipe Jorge Pais Pais	14 de febrero 2004			Carta Arqueológica de Puntagorda, (CICOP), 2003, Inédita

Situación Jurídica:

Régimen de Propiedad: Este yacimiento se encuentra en propiedad privada

Razón: Puntagorda

Domicilio: Puntagorda

Teléfono:

Datos Administrativos:

Expediente BIC: No

Nº Expediente: Nº Archivo:

Nº Anotación Reg. Regional: Nº Anotación Reg. Nacional:

Inventario: Felipe Jorge Pais Pais: Carta Arqueológica de Puntagorda (Campaña 2003), CICOP, Inédita

Nº de Ficha:

Incoación del Expediente:

Fecha: Publicación en BOC:

FICHA: 269

Denominación: Margen derecha de la Hoya del Pozo-Morada de Los Ruises I

Tipología:

Con este topónimo vamos a designar un magnífico poblado de cuevas, un pequeño grabado rupestre, un conjunto de canalillos y cazoletas y un paradero pastoril que aparecen en la margen derecha de este barranco. En el tramo medio se encuentra una gran cueva utilizada como encerradero de ganado que es conocida como Morada de Los Ruises. Comenzaremos la descripción de los yacimiento desde la zona de confluencia entre la Barranquera de Matos, en la zona de Las Palmeras, como el Barranco de La Hoya del Pozo.

Yacimiento Nº 1 (Cueva natural de habitación)

Este yacimiento arqueológico se encuentra justo a la altura de la confluencia entre La Barranquera de Matos y El Barranco de La Hoya del Pozo. Las dos palmeras se encuentran a unos 80 metros hacia el sur. Se localiza en la orilla superior de la margen derecha del barranco. Se abre en la base del risco que forma el andén superior y que alcanza los 2,50 metros. Se sitúa en la cota altitudinal de los 299 metros. Sus coordenadas UTM son 28R0207933 3188454.

Se trata de una covacha que, en la actualidad, presenta unas precarias condiciones de habitabilidad debido a que la visera de ha desplomado. Sus dimensiones son reducidas y su altura escasa. No obstante, es luminosa, abrigada y está bien protegida contra las inclemencias del tiempo.

La boca de la covacha está expuesta hacia el suroeste. La altura máxima en la entrada es de 1,10 metros y en el interior apenas si alcanza los 50 centímetros. La anchura en la boca es de 3 metros y la profundidad sólo llega a los 2 metros.

La covacha ha sido y es reutilizada por las cabras que recorren estos parajes como descansadero.

El interés de este yacimiento arqueológico es medio, puesto que aún debe conservar la mayor parte de su relleno arqueológico. El único resto arqueológico descubierto consistía en un fragmento de cerámica de una vasija de la Fase IIId.

Localización:

Isla: La Palma Municipio: Puntagorda

Ubicación:

Este yacimiento arqueológico se encuentra justo a la altura de la confluencia entre La Barranquera de Matos y El Barranco de La Hoya del Pozo. Las dos palmeras se encuentran a unos 80 metros hacia el sur. Se localiza en la orilla superior de la margen derecha del barranco. Se abre en la base del risco que forma el andén superior y que alcanza los 2,50 metros.

Coordenadas UTM: X: 207626 Y: 3188362 Z:

Longitud: 17 ° 59 ' 42.0W "

Latitud: 28 ° 47 ' 22.7N "

Altitud: 299 mts.

Delimitación:

Ecogeografía:

Cardonal-tabaibal (tabaibas, cardones, hierbas de risco, tajinastes, cornicales, verodes, etc).

Datos Arqueológicos:

Cueva natural de habitación con capacidad para albergar a varios benahoaritas.

Contexto Material:

El único resto arqueológico descubierto consistía en un fragmento de cerámica de una vasija de la Fase IIId.

Documentación:

Categoría Información:

Fichas Relacionadas:

Estado de Conservación:

Niveles de Riesgo: Los niveles de riesgo son bajos por cuanto la cavidad ya no es reutilizada de forma asidua y sólo es frecuentada por las cabras que recorren estas laderas.

Estado de conservación General:

La covacha ha sido y es reutilizada por las cabras que recorren estos parajes como descansadero.

Propuesta Patrimonial:

El interés de este yacimiento arqueológico es medio, puesto que aún debe conservar la mayor parte de su relleno arqueológico.

Historial de Intervenciones:

Autor	Fecha Inicio	Fecha Final	Estado	Tipo Intervención
Felipe Jorge Pais Pais	26 de diciembre 2003			Carta Arqueológica de Puntagorda, (CICOP), 2003, Inédita

Situación Jurídica:

Régimen de Propiedad: Este yacimiento se encuentra en propiedad privada

Razón: Puntagorda

Domicilio: Puntagorda

Teléfono:

Datos Administrativos:

Expediente BIC: No

Nº Expediente: Nº Archivo:

Nº Anotación Reg. Regional: Nº Anotación Reg. Nacional:

Inventario: Felipe Jorge Pais Pais: Carta Arqueológica de Puntagorda (Campaña 2003), CICOP, Inédita

Nº de Ficha:

Incoación del Expediente:

Fecha: Publicación en BOC:

FICHA: 270

Denominación: Margen derecha de la Hoya del Pozo-Morada de Los Ruises II

Tipología:

Yacimiento Nº 2 (Cueva natural de habitación)

Este yacimiento arqueológico se encuentra a unos 3 metros del extremo derecho de la covacha descrita anteriormente. Posiblemente, se trataría de una única cavidad que ha quedado separada en la actualidad debido al derrumbe del risco que, en este punto, alcanza los 4 metros de altura. Se sitúa en la cota altitudinal de los 311 metros. Sus coordenadas UTM son 28R0207932 3188459.

La cueva presenta unas aceptables condiciones de habitabilidad en cuanto a sus dimensiones, luminosidad, exposición y protección contra las inclemencias del

tiempo, aunque la roca madre aflora por algunos puntos y el piso buza ligeramente hacia el extremo derecho.

La boca de la cueva está expuesta hacia el sur. La altura en la entrada es de 1,60 metros y decrece lentamente hacia el fondo. La anchura en la entrada es de 6 metros y la profundidad media es de 2,50 metros.

La cueva es frecuentada por las cabras que recorren estas laderas y que escarvan con sus pezuñas unos hoyos como echaderos.

El interés de este yacimiento arqueológico es medio. Aún conserva parte de su relleno arqueológico, si bien los estratos superficiales están revueltos por la acción de las cabras. Los restos prehispánicos superficiales consistían en un fragmento de cerámica de una vasija de la Fase IVb, algunas lascas de basalto gris y basalto vítreo, fragmentos óseos y dentición de ovicápridos, restos de lagarto gigante y algunos pedazos de conchas de lapas.

Localización:

Isla: La Palma Municipio: Puntagorda

Ubicación:

Este yacimiento arqueológico se encuentra a unos 3 metros del extremo derecho de la covacha descrita anteriormente. Posiblemente, se trataría de una única cavidad que ha quedado separada en la actualidad debido al derrumbe del risco que, en este punto, alcanza los 4 metros de altura.

Coordenadas UTM: X: 207625 Y: 3188377 Z:

Longitud: 17 ° 59 ' 42.1W "

Latitud: 28 ° 47 ' 22.9N "

Altitud: 311 mts.

Delimitación:

Ecogeografía:

Cardonal-tabaibal (tabaibas, cardones, hierbas de risco, tajinastes, cornicales, verodes, etc).

Datos Arqueológicos:

Cueva natural de habitación con capacidad para albergar a varios benahoaritas.

Contexto Material:

Los restos prehispánicos superficiales consistían en un fragmento de cerámica de una vasija de la Fase IVb, algunas lascas de basalto gris y basalto vítreo, fragmentos óseos y dentición de ovicápridos, restos de lagarto gigante y algunos pedazos de conchas de lapas.

Documentación:

Categoría Información:

Fichas Relacionadas:

Estado de Conservación:

Niveles de Riesgo: Los niveles de riesgo son bajos por cuanto la cavidad ya no es reutilizada de forma asidua y sólo es frecuentada por las cabras que recorren estas laderas.

Estado de conservación General:

La cueva es frecuentada por las cabras que recorren estas laderas y que escarvan con sus pezuñas unos hoyos como echaderos.

Propuesta Patrimonial:

El interés de este yacimiento arqueológico es medio. Aún conserva parte de su relleno arqueológico, si bien los estratos superficiales están revueltos por la acción de las cabras

Historial de Intervenciones:

Autor	Fecha Inicio	Fecha Final	Estado	Tipo Intervención
Felipe Jorge Pais Pais	26 de diciembre 2003			Carta Arqueológica de Puntagorda, (CICOP), 2003, Inédita

Situación Jurídica:

Régimen de Propiedad: Este yacimiento se encuentra en propiedad privada

Razón: Puntagorda

Domicilio: Puntagorda

Teléfono:

Datos Administrativos:

Expediente BIC: No

Nº Expediente: Nº Archivo:

Nº Anotación Reg. Regional: Nº Anotación Reg. Nacional:

Inventario: Felipe Jorge Pais Pais: Carta Arqueológica de Puntagorda (Campaña 2003), CICOP, Inédita

Nº de Ficha:

Incoación del Expediente:

Fecha: Publicación en BOC:

FICHA: 271

Denominación: Margen derecha de la Hoya del Pozo-Morada de Los Ruises III

Tipología:

Yacimiento Nº 3 (Cueva natural de habitación eventual)

Este yacimiento arqueológico se encuentra justo debajo de las dos cavidades descritas anteriormente, situándose a unos 50 metros al noroeste de las dos palmeras y justo en la confluencia de La Barranquera de Matos y El Barranco de La Hoya del Pozo. Se localiza en la parte alta de la margen derecha del barranco y en la base de un risco de 2,50 metros de altura. Se sitúa en la cota altitudinal de los 281 metros. Sus coordenadas UTM son 28R0207942 3188440.

Se trata de un cejo que presenta unas precarias condiciones de habitabilidad debido a su escaso rehundimiento y los numerosos afloramientos de la roca madre. A partir de la tarde es muy soleado y está escasamente protegido contra las inclemencias del tiempo.

La boca del cejo está expuesta hacia el suroeste. Prácticamente no se puede hablar de una altura definida al ser el risco casi vertical. La anchura total supera los 8 metros. La profundidad máxima no sobrepasa los 2 metros.

El interés de este yacimiento arqueológico es bajo, ya que no parece contar con relleno arqueológico. Los materiales prehispánicos superficiales consisten en un fragmento de cerámica sin decoración y otro de la Fase IIId. La industria lítica es mucho más rica y estaba formada por lascas, núcleos, diques, etc de basalto gris y basalto vítreo.

Localización:

Isla: La Palma Municipio: Puntagorda

Ubicación:

Este yacimiento arqueológico se encuentra justo debajo de las dos cavidades descritas anteriormente, situándose a unos 50 metros al noroeste de las dos palmeras y justo en la confluencia de La Barranquera de Matos y El Barranco de La Hoya del Pozo. Se localiza en la parte alta de la margen derecha del barranco y en la base de un risco de 2,50 metros de altura.

Coordenadas UTM: X: 207635 Y: 3188348 Z:

Longitud: 17 ° 59 ' 41.7W "

Latitud: 28 ° 47 ' 22.3N "

Altitud: 281 mts.

Delimitación:

Ecogeografía:

Cardonal-tabaibal (tabaibas, cardones, hierbas de risco, tajinastes, cornicales, verodes, etc).

Datos Arqueológicos:

Cueva natural de habitación de ocupación eventual con capacidad para albergar a varios benahoaritas.

Contexto Material:

Los materiales prehispánicos superficiales consisten en un fragmento de cerámica sin decoración y otro de la Fase IIId. La industria lítica es mucho más rica y estaba formada por lascas, núcleos, diques, etc de basalto gris y basalto vítreo.

Documentación:

Categoría Información:

Fichas Relacionadas:

Estado de Conservación:

Niveles de Riesgo: Los niveles de riesgo son bajos por cuanto la cavidad ya no es reutilizada de forma asidua y sólo es frecuentada por las cabras que recorren estas laderas.

Estado de conservación General:

La cueva es frecuentada por las cabras que recorren estas laderas y que escarvan con sus pezuñas unos hoyos como echaderos.

Propuesta Patrimonial:

El interés de este yacimiento arqueológico es bajo, ya que no parece contar con relleno arqueológico.

Historial de Intervenciones:

Autor	Fecha Inicio	Fecha Final	Estado	Tipo Intervención
Felipe Jorge Pais Pais	26 de diciembre 2003			Carta Arqueológica de Puntagorda, (CICOP), 2003, Inédita

Situación Jurídica:

Régimen de Propiedad: Este yacimiento se encuentra en propiedad privada

Razón: Puntagorda

Domicilio: Puntagorda

Teléfono:

Datos Administrativos:

Expediente BIC: No

Nº Expediente: Nº Archivo:

Nº Anotación Reg. Regional: Nº Anotación Reg. Nacional:

Inventario: Felipe Jorge Pais Pais: Carta Arqueológica de Puntagorda (Campaña 2003), CICOP, Inédita

Nº de Ficha:

Incoación del Expediente:

Fecha: Publicación en BOC:

FICHA: 272

Denominación: Margen derecha de la Hoya del Pozo-Morada de Los Ruises IV

Tipología:

Yacimiento Nº 4 (Cueva natural de habitación eventual)

Este yacimiento arqueológico es contiguo al anterior por su extremo izquierdo, aunque se sitúa a un nivel algo más elevado. Se abre en la base de un disquete de 2,50 metros de altura. Se sitúa en la cota altitudinal de los 281 metros. Sus coordenadas UTM son 28R0207939 3188449.

Se trata de un cejo que presenta unas precarias condiciones de habitabilidad debido a sus reducidas dimensiones, afloramientos de la roca madre y una escasa protección contra las inclemencias del tiempo. Sólo podía albergar a una persona.

La boca del cejo está expuesta hacia el suroeste. La altura en la boca es de apenas 1,20 metros y decrece lentamente hacia el fondo. La anchura total es de 4 metros. La profundidad máxima es de 1,75 metros.

El cejo es asiduamente visitado por las cabras que aún recorren estas laderas, apareciendo una gran cantidad de cagarrutas y los estratos superficiales revueltos por las pezuñas de las cabras.

El interés de este yacimiento arqueológico es bajo ya que, en principio, carece de relleno arqueológico. Los materiales superficiales consistían en un fragmento de cerámica sin decoración. La industria lítica estaba representada por algunas lascas y diques de basalto gris y basalto vítreo, así como una lasquita de obsidiana. Algunos pedazos de conchas de lapas.

Localización:

Isla: La Palma Municipio: Puntagorda

Ubicación:

Este yacimiento arqueológico es contiguo al anterior por su extremo izquierdo, aunque se sitúa a un nivel algo más elevado. Se abre en la base de un disquete de 2,50 metros de altura.

Coordenadas UTM: X: 207632 Y: 3188357 Z:

Longitud: 17 ° 59 ' 41.8W "

Latitud: 28 ° 47 ' 22.5N "

Altitud: 281 mts.

Delimitación:

Ecogeografía:

Cardonal-tabaibal (tabaibas, cardones, hierbas de risco, tajinastes, cornicales, verodes, etc).

Datos Arqueológicos:

Cueva natural de habitación de ocupación eventual con capacidad para albergar a un benahoarita.

Contexto Material:

Los materiales superficiales consistían en un fragmento de cerámica sin decoración. La industria lítica estaba representada por algunas lascas y diques de basalto gris y basalto

Documentación:

Categoría Información:

Fichas Relacionadas:

Estado de Conservación:

Niveles de Riesgo: Los niveles de riesgo son bajos por cuanto la cavidad ya no es reutilizada de forma asidua y sólo es frecuentada por las cabras que recorren estas laderas.

Estado de conservación General:

El cejo es asiduamente visitado por las cabras que aún recorren estas laderas, apareciendo una gran cantidad de cagarrutas y los estratos superficiales revueltos por las pezuñas de las cabras

Propuesta Patrimonial:

El interés de este yacimiento arqueológico es bajo ya que, en principio, carece de relleno arqueológico.

Historial de Intervenciones:

Autor	Fecha Inicio	Fecha Final	Estado	Tipo Intervención
Felipe Jorge Pais Pais	26 de diciembre 2003			Carta Arqueológica de Puntagorda, (CICOP), 2003, Inédita

Situación Jurídica:

Régimen de Propiedad: Este yacimiento se encuentra en propiedad privada

Razón: Puntagorda

Domicilio: Puntagorda

Teléfono:

Datos Administrativos:

Expediente BIC: No

Nº Expediente: Nº Archivo:

Nº Anotación Reg. Regional: Nº Anotación Reg. Nacional:

Inventario: Felipe Jorge Pais Pais: Carta Arqueológica de Puntagorda (Campaña 2003), CICOP, Inédita

Nº de Ficha:

Incoación del Expediente:

Fecha: Publicación en BOC:

FICHA: 273

Denominación: Margen derecha de la Hoya del Pozo-Morada de Los Ruises V

Tipología:

Yacimiento Nº 5 (Cueva natural de habitación eventual)

Este yacimiento arqueológico se encuentra a unos 20 metros hacia el oeste respecto a las cuatro cavidades descritas anteriormente. Se localiza en la orilla superior de las laderas de la margen derecha del barranco. Se abre en la base de un disquete de apenas 1,50 metros de altura.

Se trata de un cejo que presenta unas precarias condiciones de habitabilidad debido al escaso rehundimiento del risco, su poca altura y el buzamiento hacia el extremo derecho, aunque está protegido contra las inclemencias del tiempo. Tiene capacidad para albergar a varias personas, como máximo.

La boca del cejo está expuesta hacia el sur. La altura en la entrada es de apenas un metro y decrece lentamente hacia el fondo. La anchura entre ambos extremos es de 6 metros. La profundidad media no sobrepasa el metro.

La cavidad es asiduamente recorrida por las cabras que recorren estas laderas. La posible estratigrafía se ha visto afectada por la escorrentía.

El interés de este yacimiento arqueológico es bajo puesto que no parece contar con relleno arqueológico. Los únicos vestigios superficiales consistían en algunos pedazos de conchas de lapas.

Localización:

Isla: La Palma Municipio: Puntagorda

Ubicación:

Este yacimiento arqueológico se encuentra a unos 20 metros hacia el oeste respecto a las cuatro cavidades descritas anteriormente. Se localiza en la orilla superior de las laderas de la margen derecha del barranco. Se abre en la base de un disquete de apenas 1,50 metros de altura.

Coordenadas UTM: X: 207603 Y: 3188414 Z:

Longitud: 17 ° 59 ' 42.9W "

Latitud: 28 ° 47 ' 24.4N "

Altitud: 259 mts.

Delimitación:

Ecogeografía:

Cardonal-tabaibal (tabaibas, cardones, hierbas de risco, tajinastes, cornicales, verodes, etc).

Datos Arqueológicos:

Cueva natural de habitación de ocupación eventual con capacidad para albergar a un benahoarita.

Contexto Material:

Los únicos vestigios superficiales consistían en algunos pedazos de conchas de lapas.

Documentación:

Categoría Información:

Fichas Relacionadas:

Estado de Conservación:

Niveles de Riesgo: Los niveles de riesgo son bajos por cuanto la cavidad ya no es reutilizada de forma asidua y sólo es frecuentada por las cabras que recorren estas laderas.

Estado de conservación General:

La cavidad es asiduamente recorrida por las cabras que recorren estas laderas. La posible estratigrafía se ha visto afectada por la escorrentía.

Propuesta Patrimonial:

El interés de este yacimiento arqueológico es bajo puesto que no parece contar con relleno arqueológico

Historial de Intervenciones:

Autor	Fecha Inicio	Fecha Final	Estado	Tipo Intervención
Felipe Jorge Pais Pais	26 de diciembre 2003			Carta Arqueológica de Puntagorda, (CICOP), 2003, Inédita

Situación Jurídica:

Régimen de Propiedad: Este yacimiento se encuentra en propiedad privada

Razón: Puntagorda

Domicilio: Puntagorda

Teléfono:

Datos Administrativos:

Expediente BIC: No

Nº Expediente: Nº Archivo:

Nº Anotación Reg. Regional: Nº Anotación Reg. Nacional:

Inventario: Felipe Jorge Pais Pais: Carta Arqueológica de Puntagorda (Campaña 2003), CICOP, Inédita

Nº de Ficha:

Incoación del Expediente:

Fecha: Publicación en BOC:

FICHA: 274

Denominación: Margen derecha de la Hoya del Pozo-Morada de Los Ruises VI

Tipología:

Yacimiento Nº 6 (Cueva natural de habitación)

Este yacimiento arqueológico se encuentra justo encima del cejo descrito anteriormente, quedando separados por un desnivel de apenas 1,10 metros de altura, de tal forma que el piso de uno constituye el techo del otro. Se sitúa en la cota altitudinal de los 402 metros. Sus coordenadas UTM son 28R0207794 3188471.

La cueva presenta unas aceptables condiciones de habitabilidad en cuanto a sus dimensiones, luminosidad, exposición y protección contra las inclemencias del tiempo, aunque la mitad izquierda es una plataforma rocosa que buza hacia el extremo derecho.

La boca de la cueva está expuesta hacia el sur. La altura en la entrada supera los 3 metros y decrece progresivamente hacia el fondo, aunque podemos estar erguidos en la mayor parte de su extensión, con la excepción del sector izquierdo. La anchura en la boca es de 5 metros. La profundidad máxima está en el centro y el lado derecho, alcanzando los 2,50 metros.

La cueva es esporádicamente visitada por las cabras que aún recorren estos parajes en busca de pastos y como descansadero.

El interés de este yacimiento arqueológico es medio. En la parte derecha debe conservar la mayor parte de su relleno arqueológico, aunque no parecer un espesor significativo. Los materiales prehispánicos superficiales consistían en algunas lasquitas de basalto gris y basalto vítreo y numerosas conchas de lapas.

Localización:

Isla: La Palma Municipio: Puntagorda

Ubicación:

Este yacimiento arqueológico se encuentra justo encima del cejo descrito anteriormente, quedando separados por un desnivel de apenas 1,10 metros de altura, de tal forma que el piso de uno constituye el techo del otro.

Coordenadas UTM: X: 207487 Y: 3188379 Z:

Longitud: 17 ° 59 ' 47.1W "

Latitud: 28 ° 47 ' 23.1N "

Altitud: 402 mts.

Delimitación:

Ecogeografía:

Cardonal-tabaibal (tabaibas, cardones, hierbas de risco, tajinastes, cornicales, verodes, etc).

Datos Arqueológicos:

Cueva natural de habitación con capacidad para albergar a varios benahoarita.

Contexto Material:

Los materiales prehispánicos superficiales consistían en algunas lasquitas de basalto gris y basalto vítreo y numerosas conchas de lapas.

Documentación:

Categoría Información:

Fichas Relacionadas:

Estado de Conservación:

Niveles de Riesgo: Los niveles de riesgo son bajos por cuanto la cavidad ya no es reutilizada de forma asidua y sólo es frecuentada por las cabras que recorren estas laderas.

Estado de conservación General:

La cueva es esporádicamente visitada por las cabras que aún recorren estos parajes en busca de pastos y como descansadero

Propuesta Patrimonial:

El interés de este yacimiento arqueológico es medio. En la parte derecha debe conservar la mayor parte de su relleno arqueológico, aunque no parecer un espesor significativo.

Historial de Intervenciones:

Autor	Fecha Inicio	Fecha Final	Estado	Tipo Intervención
Felipe Jorge Pais Pais	26 de diciembre 2003			Carta Arqueológica de Puntagorda, (CICOP), 2003, Inédita

Situación Jurídica:

Régimen de Propiedad: Este yacimiento se encuentra en propiedad privada

Razón: Puntagorda

Domicilio: Puntagorda

Teléfono:

Datos Administrativos:

Expediente BIC: No

Nº Expediente: Nº Archivo:

Nº Anotación Reg. Regional: Nº Anotación Reg. Nacional:

Inventario: Felipe Jorge Pais Pais: Carta Arqueológica de Puntagorda (Campaña 2003), CICOP, Inédita

Nº de Ficha:

Incoación del Expediente:

Fecha: Publicación en BOC:

FICHA: 275

Denominación: Margen derecha de la Hoya del Pozo-Morada de Los Ruises VII

Tipología:

Yacimiento Nº 7 (Cueva natural de habitación)

Este yacimiento arqueológico es contiguo al extremo derecho de las dos cavidades descritas anteriormente y, por tanto, se abre en la base del mismo risco que, en este punto, supera los 6 metros de altura. Se sitúa en la cota altitudinal de los 263 metros. Sus coordenadas UTM son 28R0207907 3188521.

La cueva se divide en dos sectores claramente diferenciados y separados por un desnivel de 1,20 metros de altura. Sus condiciones de habitabilidad son buenas en cuanto a sus dimensiones, luminosidad, exposición y protección contra las inclemencias del tiempo.

La boca de la cueva está expuesta hacia el sur. La altura es variable, oscilando entre 1,50 y 1 metros en la parte izquierda, mientras que en la parte derecha se forma una repisa rocosa que alcanza los 3 metros de altura. La anchura total es de 15 metros, alcanzando los 9 metros la repisa rocosa. La profundidad máxima en el lado izquierdo es de 5 metros y en la repisa rocosa no sobrepasa los 3 metros, siendo este sector muchos más soleado y menos apto para vivir en él.

La cueva es asiduamente frecuentada por las cabras que recorren estos parajes. La parte izquierda ha sido utilizada como corral y el piso está cubierto por una capa de estiércol.

El interés de este yacimiento arqueológico es medio y aún debe contar con la mayor parte de su relleno arqueológico, si bien no parece que tenga un espesor significativo. Los restos arqueológicos superficiales consistían en un pedazo del borde de una vasija de la Fase IV. La industria lítica estaba representada por lascas, diques, etc de basalto gris y basalto vítreo. También localizamos numerosos fragmentos de conchas de lapas y un trozo de burgado.

Localización:

Isla: La Palma Municipio: Puntagorda

Ubicación:

Este yacimiento arqueológico es contiguo al extremo derecho de las dos cavidades descritas anteriormente y, por tanto, se abre en la base del mismo risco que, en este punto, supera los 6 metros de altura.

Coordenadas UTM: X: 207600 Y: 3188429 Z:

Longitud: 17 ° 59 ' 43.0W "

Latitud: 28 ° 47 ' 24.9N "

Altitud: 263 mts.

Delimitación:

Ecogeografía:

Cardonal-tabaibal (tabaibas, cardones, hierbas de risco, tajinastes, cornicales, verodes, etc).

Datos Arqueológicos:

Cueva natural de habitación con capacidad para albergar a 7-8 benahoarita.

Contexto Material:

Los restos arqueológicos superficiales consistían en un pedazo del borde de una vasija de la Fase IV. La industria lítica estaba representada por lascas, diques, etc de basalto gris y basalto vítreo. También localizamos numerosos fragmentos de conchas de lapas y un trozo de burgado.

Documentación:

Categoría Información:

Fichas Relacionadas:

Estado de Conservación:

Niveles de Riesgo: Los niveles de riesgo son bajos por cuanto la cavidad ya no es reutilizada de forma asidua y sólo es frecuentada por las cabras que recorren estas laderas.

Estado de conservación General:

La cueva es asiduamente frecuentada por las cabras que recorren estos parajes. La parte izquierda ha sido utilizada como corral y el piso está cubierto por una capa de estiércol.

Propuesta Patrimonial:

El interés de este yacimiento arqueológico es medio y aún debe contar con la mayor parte de su relleno arqueológico, si bien no parece que tenga un espesor significativo

Historial de Intervenciones:

Autor	Fecha Inicio	Fecha Final	Estado	Tipo Intervención
Felipe Jorge Pais Pais	26 de diciembre 2003			Carta Arqueológica de Puntagorda, (CICOP), 2003, Inédita

Situación Jurídica:

Régimen de Propiedad: Este yacimiento se encuentra en propiedad privada

Razón: Puntagorda

Domicilio: Puntagorda

Teléfono:

Datos Administrativos:

Expediente BIC: No

Nº Expediente: Nº Archivo:

Nº Anotación Reg. Regional: Nº Anotación Reg. Nacional:

Inventario: Felipe Jorge Pais Pais: Carta Arqueológica de Puntagorda (Campaña 2003), CICOP, Inédita

Nº de Ficha:

Incoación del Expediente:

Fecha: Publicación en BOC:

FICHA: 276

Denominación: Margen derecha de la Hoya del Pozo-Morada de Los Ruises VIII

Tipología:

Yacimiento Nº 8 (Cueva natural de habitación)

Este yacimiento arqueológico se encuentra debajo de las bañeras utilizadas como bebedero de las cabras y que se encuentran en la parte central de las laderas de la margen derecha del barranco. La cueva se localiza en la parte inferior de las laderas y a apenas 5 metros por encima del cauce actual. Se abre en la base de un afloramiento de toba roja que alcanza los 3 metros de altura. Se sitúa en la cota altitudinal de los 232 metros. Sus coordenadas UTM son 28R0207821 3188526.

La cueva presenta unas buenas condiciones de habitabilidad, especialmente en la mitad izquierda, en cuanto a su exposición, luminosidad y protección contra las inclemencias del tiempo. En la parte derecha es menos profunda y alta y el piso buza ligeramente hacia el extremo derecho.

La boca de la cueva está expuesta hacia el sur. La altura en la parte izquierda de la entrada es de 2 metros y 1,30 metros en la derecha, decreciendo progresivamente hacia el fondo. Se puede estar erguido en toda la extensión del lado izquierdo de la cavidad. La anchura total es de 15 metros. La profundidad en la parte izquierda es de 4 metros y en la derecha no sobrepasa los 2,50 metros.

La cueva ha sido reutilizada en la época histórica. En el extremo izquierdo se conservan los restos de la base de un muro artificial de 2,50 metros de largo. El sistema constructivo consiste en varias hileras de rocas grandes y medianas con una anchura media de 70 centímetros. En la parte central se aprecia otro tramo de muro de unos 80 centímetros de longitud.

El interés de este yacimiento arqueológico es medio. Con toda probabilidad, aún conserva buena parte de su relleno estratigráfico debajo de la capa de granzón que cubre el suelo. Los restos prehispánicos superficiales consistían en un fragmento de cerámica sin decoración, algunas lascas de basalto gris, un pedazo de la dentición de ovicáprido, algunas conchas de lapas y varios burgados.

Localización:

Isla: La Palma Municipio: Puntagorda

Ubicación:

Este yacimiento arqueológico se encuentra debajo de las bañeras utilizadas como bebedero de las cabras y que se encuentran en la parte central de las laderas de la margen derecha del barranco. La cueva se localiza en la parte inferior de las laderas y a apenas 5 metros por encima del cauce actual. Se abre en la base de un afloramiento de toba roja que alcanza los 3 metros de altura.

Coordenadas UTM: X: 207514 Y: 3188434 Z:

Longitud: 17 ° 59 ' 46.2W "

Latitud: 28 ° 47 ' 24.9N "

Altitud: 232 mts.

Delimitación:

Ecogeografía:

Cardonal-tabaibal (tabaibas, cardones, hierbas de risco, cornicales, verodes, etc).

Datos Arqueológicos:

Cueva natural de habitación con capacidad para albergar a 5-6 benahoaritas.

Contexto Material:

Los restos prehispánicos superficiales consistían en un fragmento de cerámica sin decoración, algunas lascas de basalto gris, un pedazo de la dentición de ovicáprido, algunas conchas de lapas y varios burgados.

Documentación:

Categoría Información:

Fichas Relacionadas:

Estado de Conservación:

Niveles de Riesgo: Los niveles de riesgo son bajos por cuanto la cavidad ya no es reutilizada de forma asidua y sólo es frecuentada por las cabras que recorren estas laderas.

Estado de conservación General:

La cueva ha sido reutilizada en la época histórica

Propuesta Patrimonial:

El interés de este yacimiento arqueológico es medio. Con toda probabilidad, aún conserva buena parte de su relleno estratigráfico debajo de la capa de granzón que cubre el suelo.

Historial de Intervenciones:

Autor	Fecha Inicio	Fecha Final	Estado	Tipo Intervención
Felipe Jorge Pais Pais	27 de diciembre 2003			Carta Arqueológica de Puntagorda, (CICOP), 2003, Inédita

Situación Jurídica:

Régimen de Propiedad: Este yacimiento se encuentra en propiedad privada

Razón: Puntagorda

Domicilio: Puntagorda

Teléfono:

Datos Administrativos:

Expediente BIC: No

Nº Expediente: Nº Archivo:

Nº Anotación Reg. Regional: Nº Anotación Reg. Nacional:

Inventario: Felipe Jorge Pais Pais: Carta Arqueológica de Puntagorda (Campaña 2003), CICOP, Inédita

Nº de Ficha:

Incoación del Expediente:

Fecha: Publicación en BOC:

FICHA: 277

Denominación: Margen derecha de la Hoya del Pozo-Morada de Los Ruises IX

Tipología:

Yacimiento Nº 9 (Cueva natural de habitación)

Esta cavidad se encuentra a la altura de los yacimientos arqueológicos 1, 2, 3 y 4 de este conjunto, aunque a un nivel algo más bajo, localizándose en la parte central de las laderas de la margen derecha del barranco. Se abre en la base de un afloramiento de toba volcánica que alcanza unos 5 metros de altura. Se sitúa en la cota altitudinal de los 264 metros. Sus coordenadas UTM son: 28R0207919 3188489.

La cueva presenta unas buenas condiciones de habitabilidad en cuanto a sus dimensiones, luminosidad, exposición y protección contra las inclemencias del tiempo.

La boca de la cueva está expuesta hacia el sur. La altura en la entrada es de 4 metros y decrece rápidamente hacia el fondo. La anchura total es de unos 6 metros y la profundidad media llega a los 3 metros. En el extremo izquierdo se abre una pequeña covacha de 80 centímetros de anchura, 1,20 metros de profundidad y 50 centímetros de altura. En su interior abundan los restos arqueológicos superficiales.

La cueva ha sido reutilizada en la época histórica y actualmente es frecuentada por las cabras que recorren estas laderas.

El interés de este yacimiento arqueológico es medio. Aún debe conservar la mayor parte de su relleno arqueológico. Los materiales prehispánicos superficiales consistían en lascas y diques de basalto gris y basalto vítreo, algunos fragmentos óseos machacados de ovicápridos y numerosas conchas de lapas.

Localización:

Isla: La Palma Municipio: Puntagorda

Ubicación:

Esta cavidad se encuentra a la altura de los yacimientos arqueológicos 1, 2, 3 y 4 de este conjunto, aunque a un nivel algo más bajo, localizándose en la parte central de las laderas de la margen derecha del barranco. Se abre en la base de un afloramiento de toba volcánica que alcanza unos 5 metros de altura.

Coordenadas UTM: X: 207612 Y: 3188397 Z:

Longitud: 17 ° 59 ' 42.6W "

Latitud: 28 ° 47 ' 23.8N "

Altitud: 264 mts.

Delimitación:

Ecogeografía:

Cardonal-tabaibal (tabaibas, cardones, tajinastes, hierbas de risco, cornicales, verodes, etc).

Datos Arqueológicos:

Cueva natural de habitación con capacidad para albergar a 3-4 benahoaritas.

Contexto Material:

Los materiales prehispánicos superficiales consistían en lascas y diques de basalto gris y basalto vítreo, algunos fragmentos óseos machacados de ovicápridos y numerosas conchas de lapas

Documentación:

Categoría Información:

Fichas Relacionadas:

Estado de Conservación:

Niveles de Riesgo: Los niveles de riesgo son bajos por cuanto la cavidad ya no es reutilizada de forma asidua y sólo es frecuentada por las cabras que recorren estas laderas.

Estado de conservación General:

La cueva ha sido reutilizada en la época histórica y actualmente es frecuentada por las cabras que recorren estas laderas

Propuesta Patrimonial:

El interés de este yacimiento arqueológico es medio. Aún debe conservar la mayor parte de su relleno arqueológico.

Historial de Intervenciones:

Autor	Fecha Inicio	Fecha Final	Estado	Tipo Intervención
Felipe Jorge Pais Pais	27 de diciembre 2003			Carta Arqueológica de Puntagorda, (CICOP), 2003, Inédita

Situación Jurídica:

Régimen de Propiedad: Este yacimiento se encuentra en propiedad privada

Razón: Puntagorda

Domicilio: Puntagorda

Teléfono:

Datos Administrativos:

Expediente BIC: No

Nº Expediente: Nº Archivo:

Nº Anotación Reg. Regional: Nº Anotación Reg. Nacional:

Inventario: Felipe Jorge Pais Pais: Carta Arqueológica de Puntagorda (Campaña 2003), CICOP, Inédita

Nº de Ficha:

Incoación del Expediente:

Fecha: Publicación en BOC:

FICHA: 278

Denominación: Margen derecha de la Hoya del Pozo-Morada de Los Ruises X

Tipología:

Yacimiento Nº 10 (Estación de grabados rupestres)

Este yacimiento arqueológico se sitúa justo encima del techo de la cueva descrita anteriormente, quedando debajo de los yacimientos 1, 2 y 3. Se localiza en la cara vertical de una veta de toba volcánica que recorre las laderas en el sentido del cauce. Se sitúa en la cota altitudinal de los 276 metros. Sus coordenadas UTM son 28R0207915 3188465.

El yacimiento arqueológico está formado por una estación de grabados rupestres que cuenta con un solo panel en el que se representa una gran cruz latina. Se trata de una inscripción claramente histórica, aunque parece bastante antigua.

El soporte del panel es un afloramiento de toba volcánica de color marrón claro. El motivo se representó en una de las caras verticales del afloramiento. La

orientación es este-oeste y está expuesto hacia el sur. El motivo tiene unas dimensiones de 62 centímetros de altura por 31 centímetros de anchura. La anchura del surco es de 7 centímetros y la profundidad llega a los 6 centímetros. La inclinación del panel es de 70º.

En la base del afloramiento de toba volcánica se aprecia una estrecha vereda encajonada en el soporte que ha sido labrada por el constante deambular de las cabras.

El interés de este yacimiento es medio puesto que, tal y como señalamos anteriormente, creemos que el motivo ha sido realizado por los cabreros o agricultores que explotan estos parajes.

Localización:

Isla: La Palma Municipio: Puntagorda

Ubicación:

Este yacimiento arqueológico se sitúa justo encima del techo de la cueva descrita anteriormente, quedando debajo de los yacimientos 1, 2 y 3. Se localiza en la cara vertical de una veta de toba volcánica que recorre las laderas en el sentido del cauce

Coordenadas UTM: X: 207608 Y: 3188373 Z:

Longitud: 17 ° 59 ' 42.7W "

Latitud: 28 ° 47 ' 23.0N "

Altitud: 276 mts.

Delimitación:

Ecogeografía:

Cardonal-tabaibal (tabaibas, cardones, tajinastes, hierbas de risco, cornicales, verodes, etc).

Datos Arqueológicos:

Se trata de una pequeña estación de grabados rupestres que cuenta con un solo panel en el que se representa un motivo cruciforme.

Contexto Material:

No aparecieron materiales arqueológicos superficiales junto al petroglifo

Documentación:

Categoría Información:

Fichas Relacionadas:

Estado de Conservación:

Niveles de Riesgo: Los niveles de riesgo son altos por cuanto el soporte es toba volcánica que es fácilmente erosionable por las pezuñas de las cabras que han habilitado un sendero que pasa junto al petroglifo.

Estado de conservación General:

Su estado de conservación es bueno, posiblemente porque creemos que el motivo es reciente. Los surcos están llenos de tierra arrastrada por la escorrentía.

Propuesta Patrimonial:

El interés de este yacimiento es medio puesto que, tal y como señalamos anteriormente, creemos que el motivo ha sido realizado por los cabreros o agricultores que explotan estos parajes.

Historial de Intervenciones:

Autor	Fecha Inicio	Fecha Final	Estado	Tipo Intervención
Felipe Jorge Pais Pais	24 de enero 2004			Carta Arqueológica de Puntagorda, (CICOP), 2003, Inédita

Situación Jurídica:

Régimen de Propiedad: Este yacimiento se encuentra en propiedad privada

Razón: Puntagorda

Domicilio: Puntagorda

Teléfono:

Datos Administrativos:

Expediente BIC: No

Nº Expediente: Nº Archivo:

Nº Anotación Reg. Regional: Nº Anotación Reg. Nacional:

Inventario: Felipe Jorge Pais Pais: Carta Arqueológica de Puntagorda (Campaña 2003), CICOP, Inédita

Nº de Ficha:

Incoación del Expediente:

Fecha: Publicación en BOC:

FICHA: 279

Denominación: Margen derecha de la Hoya del Pozo-Morada de Los Ruises XI

Tipología:

Yacimiento Nº 11 (Cueva natural de habitación eventual)

Este yacimiento arqueológico se encuentra a unos 10 metros hacia el oeste del extremo derecho de la cavidad Nº 9 y a un nivel algo más bajo. Se localiza debajo de los yacimientos 5, 6 y 7 en la parte central de las laderas de la margen derecha del barranco. Se abre en la base de un escarpe rocoso de 5 metros de altura. Se sitúa en la cota altitudinal de los 269 metros. Sus coordenadas UTM son 28R0207887 3188487.

La cueva presenta unas precarias condiciones de habitabilidad debido a que desde la mitad hacia el fondo es una repisa rocosa que tiene 2,50 metros de anchura y una altura de 50 centímetros. A ello debemos añadir numerosos

afloramientos de la roca madre y un piso bastante irregular. A pesar de todo, la cueva es luminosa, abrigada y está bien protegida contra las inclemencias del tiempo.

La boca de la cueva está expuesta hacia el sur. La altura en la entrada es de 3 metros y decrece rápidamente hacia el fondo, donde no supera los 60 centímetros. La anchura es de 10 metros y la profundidad máxima es de 4 metros en el centro, decreciendo hacia los extremos.

El interés de este yacimiento arqueológico es bajo, si bien aún puede conservar algo de su estratigrafía, aunque su espesor no parece ser importante. Los restos prehispánicos superficiales consistían en lascas de basalto gris y basalto vítreo, un fragmento de la diáfisis de un hueso largo de ovicáprido y algunos pedazos de conchas de lapas.

Localización:

Isla: La Palma Municipio: Puntagorda

Ubicación:

Este yacimiento arqueológico se encuentra a unos 10 metros hacia el oeste del extremo derecho de la cavidad Nº 9 y a un nivel algo más bajo. Se localiza debajo de los yacimientos 5, 6 y 7 en la parte central de las laderas de la margen derecha del barranco. Se abre en la base de un escarpe rocoso de 5 metros de altura

Coordenadas UTM: X: 207580 Y: 3188395 Z:

Longitud: 17 ° 59 ' 43.7W "

Latitud: 28 ° 47 ' 23.7N "

Altitud: 269 mts.

Delimitación:

Ecogeografía:

Cardonal-tabaibal (tabaibas, cardones, tajinastes, hierbas de risco, cornicales, verodes, etc).

Datos Arqueológicos:

Se trata de una cueva natural de habitación de ocupación eventual con capacidad para albergar a varios benahoaritas.

Contexto Material:

Los restos prehispánicos superficiales consistían en lascas de basalto gris y basalto vítreo, un fragmento de la diáfisis de un hueso largo de ovicáprido y algunos pedazos de conchas de lapas.

Documentación:

Categoría Información:

Fichas Relacionadas:

Estado de Conservación:

Niveles de Riesgo: Los niveles de riesgo son altos por cuanto el soporte es toba volcánica que es fácilmente erosionable por las pezuñas de las cabras que han habilitado un sendero que pasa junto al petroglifo.

Estado de conservación General:

La cavidad es frecuentada por las cabras que aún recorren estos parajes.

Propuesta Patrimonial:

El interés de este yacimiento arqueológico es bajo, si bien aún puede conservar algo de su estratigrafía, aunque su espesor no parece ser importante

Historial de Intervenciones:

Autor	Fecha Inicio	Fecha Final	Estado	Tipo Intervención
Felipe Jorge Pais Pais	24 de enero 2004			Carta Arqueológica de Puntagorda, (CICOP), 2003, Inédita

Situación Jurídica:

Régimen de Propiedad: Este yacimiento se encuentra en propiedad privada

Razón: Puntagorda

Domicilio: Puntagorda

Teléfono:

Datos Administrativos:

Expediente BIC: No

Nº Expediente: Nº Archivo:

Nº Anotación Reg. Regional: Nº Anotación Reg. Nacional:

Inventario: Felipe Jorge Pais Pais: Carta Arqueológica de Puntagorda (Campaña 2003), CICOP, Inédita

Nº de Ficha:

Incoación del Expediente:

Fecha: Publicación en BOC:

FICHA: 280

Denominación: Margen derecha de la Hoya del Pozo-Morada de Los Ruises XII

Tipología:

Yacimiento Nº 12 (Cueva natural de habitación)

Este yacimiento arqueológico se encuentra a unos 60 metros, aproximadamente, hacia el oeste del extremo derecho de la cavidad descrita como yacimiento 7. Se abre en la base del risco que forma la orilla superior de la margen derecha del barranco que, en este punto, alcanza los 7 metros de altura. Con esta cavidad se inicia el tramo de la barranquera que está en las inmediaciones de la denominada Morada de Los Ruises. Se sitúa en la cota altitudinal de los 240 metros. Sus coordenadas UTM son 28R0207850 3188558.

La cueva presenta unas aceptables condiciones de habitabilidad, si bien el piso es irregular con afloramientos de la roca madre y un buzamiento hacia el extremo

derecho y su altura y profundidad son escasas. No obstante, es abrigada, luminosa y está bien protegida contra las inclemencias del tiempo.

La boca de la cueva está expuesta hacia el sur. La altura en la entrada es de 1,80 metros y 1,10 metros en el extremo derecho, decreciendo progresivamente hacia el fondo, por lo que se sólo se puede estar erguido en la parte central. La anchura en la entrada es de 10 metros. La profundidad oscila entre 1,50 metros en el extremo izquierdo, 2 metros en el derecho y 4 metros en el centro.

La cueva ha sido intensamente reutilizada en la época histórica como encerradero de cabras. Por ello se conservan los restos de algunas estructuras artificiales. Así, en el centro aparece una construcción rectangular de la que sólo se conserva la base con unas dimensiones de 1,50 por 1 metro y que pudo servir de dornajo. Entre el centro y el extremo derecho hay un muro de piedra seca perpendicular al fondo que delimita dos sectores y que además servía para nivelar el suelo. El sistema constructivo consiste en la alineación de rocas de gran tamaño.

El interés de este yacimiento arqueológico es medio, ya que aún debe contar con parte de su relleno arqueológico. La intensiva reutilización y la capa de estiércol que cubre el suelo dificulta el hallazgo de materiales prehispánicos, a pesar de lo cual localizamos una serie de lascas y núcleos de basalto gris y basalto vítreo, una costilla de ovicáprido y algunas conchas de lapas..

Localización:

Isla: La Palma Municipio: Puntagorda

Ubicación:

Este yacimiento arqueológico se encuentra a unos 60 metros, aproximadamente, hacia el oeste del extremo derecho de la cavidad descrita como yacimiento 7. Se abre en la base del risco que forma la orilla superior de la margen derecha del barranco que, en este punto, alcanza los 7 metros de altura. Con esta cavidad se

inicia el tramo de la barranquera que está en las inmediaciones de la denominada Morada de Los Ruises

Coordenadas UTM: X: 207543 Y: 3188466 Z:

Longitud: 17 ° 59 ' 45.2W "

Latitud: 28 ° 47 ' 26.0N "

Altitud: 240 mts.

Delimitación:

Ecogeografía:

Cardonal-tabaibal (tabaibas, cardones, tajinastes, hierbas de risco, cornicales, verodes, etc).

Datos Arqueológicos:

Se trata de una cueva natural de habitación con capacidad para albergar a 3-4 benahoaritas.

Contexto Material:

La intensiva reutilización y la capa de estiércol que cubre el suelo dificulta el hallazgo de materiales prehispánicos, a pesar de lo cual localizamos una serie de

lascas y núcleos de basalto gris y basalto vítreo, una costilla de ovicáprido y algunas conchas de lapas.

Documentación:

Categoría Información:

Fichas Relacionadas:

Estado de Conservación:

Niveles de Riesgo: Los niveles de riesgo son bajos debido a que los únicos visitantes de la cavidad son las cabras que aún recorren diariamente estos parajes.

Estado de conservación General:

La cueva ha sido intensamente reutilizada en la época histórica como encerradero de cabras. Por ello se conservan los restos de algunas estructuras artificiales.

Propuesta Patrimonial:

El interés de este yacimiento arqueológico es medio, ya que aún debe contar con parte de su relleno arqueológico.

Historial de Intervenciones:

Autor	Fecha Inicio	Fecha Final	Estado	Tipo Intervención
Felipe Jorge Pais Pais	24 de enero 2004			Carta Arqueológica de Puntagorda, (CICOP), 2003, Inédita

Situación Jurídica:

Régimen de Propiedad: Este yacimiento se encuentra en propiedad privada

Razón: Puntagorda

Domicilio: Puntagorda

Teléfono:

Datos Administrativos:

Expediente BIC: No

Nº Expediente: Nº Archivo:

Nº Anotación Reg. Regional: Nº Anotación Reg. Nacional:

Inventario: Felipe Jorge Pais Pais: Carta Arqueológica de Puntagorda (Campaña 2003), CICOP, Inédita

Nº de Ficha:

Incoación del Expediente:

Fecha: Publicación en BOC:

FICHA: 281

Denominación: Margen derecha de la Hoya del Pozo-Morada de Los Ruises XIII

Tipología:

Yacimiento Nº 13 (Cueva natural de habitación)

Este yacimiento arqueológico se encuentra a unos 3 metros del extremo derecho de la cueva descrita anteriormente y, por tanto, se abre en la base del mismo risco, aunque a un nivel algo más bajo. El risco supera los 10 metros de altura. Se sitúa en la cota altitudinal de los 246 metros. Sus coordenadas UTM son 28R0207841 3188568.

Se trata de una covacha que presenta unas precarias condiciones de habitabilidad debido a sus reducidas dimensiones, aunque es luminosa, abrigada y está bien protegida contra las inclemencias del tiempo.

La boca de la covacha está expuesta hacia el sur. La altura en la entrada y en el interior es de 1,20 metros. La anchura total es de 3 metros y la profundidad máxima es de 2 metros.

La covacha ha sido reutilizada en la época histórica. Buena parte del frente se ha delimitado por un muro de piedra levantado mediante la alineación de dos rocas de gran tamaño.

El interés de este yacimiento arqueológico es bajo-medio, debido a que aún puede conservar algo de su relleno arqueológico. La intensiva reutilización dificultó el hallazgo de restos superficiales, ya que sólo aparecieron varias lascas de basalto gris.

Localización:

Isla: La Palma Municipio: Puntagorda

Ubicación:

Este yacimiento arqueológico se encuentra a unos 3 metros del extremo derecho de la cueva descrita anteriormente y, por tanto, se abre en la base del mismo risco, aunque a un nivel algo más bajo. El risco supera los 10 metros de altura.

Coordenadas UTM: X: 207534 Y: 3188476 Z:

Longitud: 17 ° 59 ' 45.5W "

Latitud: 28 ° 47 ' 26.3N "

Altitud: 246 mts.

Delimitación:

Ecogeografía:

Cardonal-tabaibal (tabaibas, cardones, tajinastes, hierbas de risco, cornicales, verodes, etc).

Datos Arqueológicos:

Se trata de una cueva natural de habitación con capacidad para albergar a un benahoarita.

Contexto Material:

La intensiva reutilización dificultó el hallazgo de restos superficiales, ya que sólo aparecieron varias lascas de basalto gris

Documentación:

Categoría Información:

Fichas Relacionadas:

Estado de Conservación:

Niveles de Riesgo: Los niveles de riesgo son bajos debido a que los únicos visistantes de la cavidad son las cabras que aún recorren diariamente estos parajes.

Estado de conservación General:

La covacha ha sido reutilizada en la época histórica. Buena parte del frente se ha delimitado por un muro de piedra levantado mediante la alineación de dos rocas de gran tamaño.

Propuesta Patrimonial:

Interés de este yacimiento arqueológico es bajo-medio, debido a que aún puede conservar algo de su relleno arqueológico

Historial de Intervenciones:

Autor	Fecha Inicio	Fecha Final	Estado	Tipo Intervención
Felipe Jorge Pais Pais	24 de enero 2003			Carta Arqueológica de Puntagorda, (CICOP), 2003, Inédita

Situación Jurídica:

Régimen de Propiedad: Este yacimiento se encuentra en propiedad privada

Razón: Puntagorda

Domicilio: Puntagorda

Teléfono:

Datos Administrativos:

Expediente BIC: No

Nº Expediente: Nº Archivo:

Nº Anotación Reg. Regional: Nº Anotación Reg. Nacional:

Inventario: Felipe Jorge Pais Pais: Carta Arqueológica de Puntagorda (Campaña 2003), CICOP, Inédita

Nº de Ficha:

Incoación del Expediente:

Fecha: Publicación en BOC:

FICHA: 282

Denominación: Margen derecha de la Hoya del Pozo-Morada de Los Ruises XIV

Tipología:

Yacimiento Nº 14 (Cueva natural de habitación)

Este yacimiento arqueológico se encuentra a unos 3 metros hacia el oeste del extremo derecho de la covacha descrita anteriormente y, por tanto, se abre en la base del mismo risco, que alcanza los 10 metros de altura, aunque a un nivel algo más bajo. Se sitúa en la cota altitudinal de los 244 metros. Sus coordenadas UTM son 28R0207838 3188571.

Se trata de un cejo que en la actualidad, y excepto el extremo izquierdo, presenta unas precarias condiciones de habitabilidad debido a su escasa altura y profundidad, si bien está modificado debido al desplome del risco. A pesar de todo, es luminoso, abrigado y está bien protegido contra las inclemencias del tiempo.

La boca del cejo está expuesto hacia el sur. Respecto a su altura sólo es posible apreciarla en el extremo izquierdo y apenas si alcanza el metro. La anchura total es de 6 metros. La profundidad máxima está en el extremo izquierdo y apenas si llega a los 2 metros.

El cejo ha sido intensamente reutilizado en la época histórica, especialmente en el extremo izquierdo, donde ha sido delimitado por dos pequeños tramos de muros de piedra seca en forma de L. Además, en el extremo derecho, y aprovechando las oquedades que quedan entre las grandes rocas desprendidas del risco, existen pequeñas cavidades delimitados con pequeños muretes de piedra seca que han sido utilizados como cabriteros.

El interés de este yacimiento arqueológico es bajo-medio, ya que aún puede conservar algo de su relleno arqueológico, aunque ha quedado sepultado debajo del risco desplomado. A pesar de todo localizamos algunos materiales superficiales, entre los que destacan algunas lascas y diques de basalto gris y basalto vítreo, los huesos de una cabra muerta recientemente y fragmentos óseos machacados de ovicápridos, así como algunos pedazos de conchas de lapas.

Localización:

Isla: La Palma Municipio: Puntagorda

Ubicación:

Este yacimiento arqueológico se encuentra a unos 3 metros hacia el oeste del extremo derecho de la covacha descrita anteriormente y, por tanto, se abre en la base del mismo risco, que alcanza los 10 metros de altura, aunque a un nivel algo más bajo.

Coordenadas UTM: X: 207531 Y: 3188479 Z:

Longitud: 17 ° 59 ' 45.6W "

Latitud: 28 ° 47 ' 26.4N "

Altitud: 244 mts.

Delimitación:

Ecogeografía:

Cardonal-tabaibal (tabaibas, cardones, tajinastes, hierbas de risco, cornicales, verodes, etc).

Datos Arqueológicos:

Se trata de una cueva natural de habitación con capacidad para albergar a 2-3 benahoaritas.

Contexto Material:

A pesar de todo localizamos algunos materiales superficiales, entre los que destacan algunas lascas y diques de basalto gris y basalto vítreo, los huesos de una cabra muerta recientemente y fragmentos óseos machacados de ovicápridos, así como algunos pedazos de conchas de lapas

Documentación:

Categoría Información:

Fichas Relacionadas:

Estado de Conservación:

Niveles de Riesgo: Los niveles de riesgo son bajos debido a que los únicos visitantes de la cavidad son las cabras que aún recorren diariamente estos parajes.

Estado de conservación General:

El cejo ha sido intensamente reutilizado en la época histórica, especialmente en el extremo izquierdo

Propuesta Patrimonial:

El interés de este yacimiento arqueológico es bajo-medio, ya que aún puede conservar algo de su relleno arqueológico, aunque ha quedado sepultado debajo del risco desplomado.

Historial de Intervenciones:

Autor	Fecha Inicio	Fecha Final	Estado	Tipo Intervención
Felipe Jorge Pais Pais	24 de enero 2004			Carta Arqueológica de Puntagorda, (CICOP), 2003, Inédita

Situación Jurídica:

Régimen de Propiedad: Este yacimiento se encuentra en propiedad privada

Razón: Puntagorda

Domicilio: Puntagorda

Teléfono:

Datos Administrativos:

Expediente BIC: No

Nº Expediente: Nº Archivo:

Nº Anotación Reg. Regional: Nº Anotación Reg. Nacional:

Inventario: Felipe Jorge Pais Pais: Carta Arqueológica de Puntagorda (Campaña 2003), CICOP, Inédita

Nº de Ficha:

Incoación del Expediente:

Fecha: Publicación en BOC:

FICHA: 283

Denominación: Margen derecha de la Hoya del Pozo-Morada de Los Ruises XV

Tipología:

Yacimiento Nº 15 (Cueva natural de habitación)

Este yacimiento arqueológico se encuentra a unos 2 metros del extremo derecho del cejo descrito anteriormente. Esta cavidad es la denominada Morada de Los Ruises. Se abre en la base del risco que forma la orilla superior de la margen derecha del barranco. Se sitúa en la cota altitudinal de los 242 metros. Sus coordenadas UTM son 28R0207832 3188587.

En realidad, se trata de un gigantesco cejo cuyo fondo es muy irregular con numerosas covachas y cuevas situadas en ambos extremos y a distinto nivel.

Presenta unas magníficas condiciones de habitabilidad en cuanto a sus dimensiones, luminosidad, exposición y protección contra las inclemencias del tiempo. En su interior pudieron hallar cobijo un mínimo de 10-12 benahoaritas.

La zona más apta para vivir se encuentra en el centro, si bien no pudimos acceder a ella al estar cerrada a cal y canto por una puerta de tea y un muro que ocupa desde el piso al techo.

En ambos extremos aparecen sendas cavidades situadas a un nivel inferior respecto a la zona central. Junto a la cavidad central delimitada por el muro y la puerta de tea aparece otra cavidad a 2 metros por encima del piso, y cuyo piso es rocoso, que tiene 5 metros de profundidad, 3 metros de anchura y 1,20 metros de altura. Por otro lado, junto al extremo izquierdo de la cavidad completamente tapiada aparece otra covacha de 3 metros de profundidad cuyo frente está delimitado por un muro hasta la mitad de su altura y en cuyo interior aparece abundante relleno arqueológico.

La boca de la cueva está expuesta hacia el suroeste. La altura es considerable y se puede estar erguidos en toda su extensión. La anchura total alcanza los 20 metros. En cuanto a la profundidad media se sitúa en torno a los 8 metros, entre el muro artificial que delimita la entrada y la cavidad completamente tapiada.

La cavidad de la izquierda, cuyo frente está delimitado por un muro artificial en forma de L y realizado con dos hileras de rocas de grandes dimensiones, de 90 centímetros de anchura, 1 metro de alto y 3 metros largo. La profundidad es de 5 metros.

En la cavidad derecha se conserva la base de un muro artificial de una hilera de rocas grandes y medianas que taparía la boca. La anchura media es de 3 metros y la profundidad llega a los 5 metros.

La cueva ha sido intensamente reutilizada en la época histórica y hasta nuestros días. Todo el espacio interior ha sido sectorizado con muros de piedra seca. En el frente de la cavidad se conserva un gran muro artificial de 10 metros de altura que

se levanto con grandes bloques de toba perfectamente labrados y escuadrados, así como los de las otrs dos cavidades que describiremos seguidamente. Así, la cavidad central, tapiado con un muro de 3,5 metros de altura y una puerta de tea central tiene una longitud de 3,5 metros, incluyendo el metro de anchura de la puerta, Junto a esta cavidad se ha delimitado otro espacio con varios muros artificiales de 3,5 y 2,5 metros de anchura.

El interés de este yacimiento arqueológico es medio-alto, ya que aún debe conservar buena parte de su relleno arqueológico, si bien las capas superficiales están revueltas y cubiertas por una capa de estiércol. Aún así, localizamos un fragmento de cerámica de la Fase IV. La industria lítica es muy rica y variada con lascas, diques, núcleos, etc de basalto gris y basalto vítreo. Aparecieron numerosos fragmentos óseos machacados de ovicápridos e innumerables conchas de lapas.

Localización:

Isla: La Palma Municipio: Puntagorda

Ubicación:

Este yacimiento arqueológico se encuentra a unos 2 metros del extremo derecho del cejo descrito anteriormente. Esta cavidad es la denominada Morada de Los Ruises. Se abre en la base del risco que forma la orilla superior de la margen derecha del barranco.

Coordenadas UTM: X: 207525 Y: 3188495 Z:

Longitud: 17 ° 59 ' 45.9W "

Latitud: 28 ° 47 ' 26.9N "

Altitud: 242 mts.

Delimitación:

Ecogeografía:

Cardonal-tabaibal (tabaibas, cardones, tajinastes, hierbas de risco, cornicales, verodes, etc).

Datos Arqueológicos:

Se trata de una cueva natural de habitación con capacidad para albergar a 10-12 benahoaritas.

Contexto Material:

Aún así, localizamos un fragmento de cerámica de la Fase IV. La industria lítica es muy rica y variada con lascas, diques, núcleos, etc de basalto gris y basalto vítreo. Aparecieron numerosos fragmentos óseos machacados de ovicápridos e innumerables conchas de lapas.

Documentación:

Categoría Información:

Fichas Relacionadas:

Estado de Conservación:

Niveles de Riesgo: Los niveles de riesgo son bajos debido a que los únicos visitantes de la cavidad son las cabras que aún recorren diariamente estos parajes.

Estado de conservación General:

La cueva ha sido intensamente reutilizada en la época histórica y hasta nuestros días

Propuesta Patrimonial:

El interés de este yacimiento arqueológico es medio-alto, ya que aún debe conservar buena parte de su relleno arqueológico, si bien las capas superficiales están revueltas y cubiertas por una capa de estiércol. Realización de sondeos.

Historial de Intervenciones:

Autor	Fecha Inicio	Fecha Final	Estado	Tipo Intervención
Felipe Jorge Pais Pais	24 de enero 2004			Carta Arqueológica de Puntagorda, (CICOP), 2003, Inédita

Situación Jurídica:

Régimen de Propiedad: Este yacimiento se encuentra en propiedad privada

Razón: Puntagorda

Domicilio: Puntagorda

Teléfono:

Datos Administrativos:

Expediente BIC: No

Nº Expediente: Nº Archivo:

Nº Anotación Reg. Regional: Nº Anotación Reg. Nacional:

Inventario: Felipe Jorge Pais Pais: Carta Arqueológica de Puntagorda (Campaña 2003), CICOP, Inédita

Nº de Ficha:

Incoación del Expediente:

Fecha: Publicación en BOC:

FICHA: 284

Denominación: Margen derecha de la Hoya del Pozo-Morada de Los Ruises XVI

Tipología:

Yacimiento Nº 16 (Paradero pastoril)

Este yacimiento arqueológico se localiza a unos 100 metros, aproximadamente, hacia el oeste de la cueva denominada Morada de Los Ruises. Se ubica en la parte superior de un gran morro rocoso que destaca poderosamente en el terreno y que forma la orilla superior de la margen derecha del barranco. Se sitúa en la cota altitudinal de los 204 metros. Sus coordenadas UTM son 28R0207750 3188623.

Se trata de un paradero pastoril que se extiende a lo largo de la orilla superior, y por la zona más elevada, de este resalte rocoso desde el que se domina una enorme panorámica que incluye todo el cauce y las laderas de La Hoya del Pozo. Por tanto, se trataría de un puesto de vigilancia y control de los rebaños de

ovicápridos. La Cruz de La Reina se encuentra a unos 150 metros, aproximadamente, hacia el Noroeste y sobre la misma orilla superior del acantilado costero.

Localización:

Isla: La Palma Municipio: Puntagorda

Ubicación:

Este yacimiento arqueológico se localiza a unos 100 metros, aproximadamente, hacia el oeste de la cueva denominada Morada de Los Ruises. Se ubica en la parte superior de un gran morro rocoso que destaca poderosamente en el terreno y que forma la orilla superior de la margen derecha del barranco.

Coordenadas UTM: X: 207443 Y: 3188531 Z:

Longitud: 17 ° 59 ' 48.9W "

Latitud: 28 ° 47 ' 28.0N "

Altitud: 204 mts.

Delimitación:

Ecogeografía:

Cardonal-tabaibal (tabaibas, cardones, tajinastes, hierbas de risco, cornicales, verodes, etc).

Datos Arqueológicos:

Se trata de un paradero pastoril desde el cual los benahoaritas controlaban los movimientos de sus rebaños de ovicápridos

Contexto Material:

Los restos arqueológicos superficiales consistían en un fragmento de cerámica sin decoración: La industria lítica consistía en algunas lascas de basalto gris y basalto vítreo. Algunos pedazos de conchas de lapas.

Documentación:

Categoría Información:

Fichas Relacionadas:

Estado de Conservación:

Niveles de Riesgo: Los niveles de riesgo son bajos debido a que los únicos visitantes de la zona son las cabras que aún recorren diariamente estos parajes.

Estado de conservación General:

La zona ha sido roturada y abancalada para crear vetas de cultivo de secano.

Propuesta Patrimonial:

El interés de este yacimiento es bajo.

Historial de Intervenciones:

Autor	Fecha Inicio	Fecha Final	Estado	Tipo Intervención
Felipe Jorge Pais Pais	7 de febrero 2004			Carta Arqueológica de Puntagorda, (CICOP), 2003, Inédita

Situación Jurídica:

Régimen de Propiedad: Este yacimiento se encuentra en propiedad privada

Razón: Puntagorda

Domicilio: Puntagorda

Teléfono:

Datos Administrativos:

Expediente BIC: No

Nº Expediente: Nº Archivo:

Nº Anotación Reg. Regional: Nº Anotación Reg. Nacional:

Inventario: Felipe Jorge Pais Pais: Carta Arqueológica de Puntagorda (Campaña 2003), CICOP, Inédita

Nº de Ficha:

Incoación del Expediente:

Fecha: Publicación en BOC:

FICHA: 285

Denominación: Margen derecha de la Hoya del Pozo-Morada de Los Ruises XVII

Tipología:

Yacimiento Nº 17 (Cueva natural de habitación y cabaña)

Este yacimiento arqueológico se localiza justo debajo del paradero pastoril descrito anteriormente, aunque algo más desplazado hacia el oeste. Se ubica a unos 5 metros más bajo que la orilla superior del resalte rocoso.

La cueva presenta unas aceptables condiciones de habitabilidad en cuanto a sus dimensiones, luminosidad, exposición y protección contra las inclemencias del tiempo. La mayor parte del interior es una repisa rocosa con un ligero buzamiento hacia la entrada.

La boca de la cueva está expuesta hacia el suroeste. La altura en la entrada es de 2 metros y decrece progresivamente hacia el fondo, aunque sin bajar de los 1,60

metros. La anchura en la entrada es de 5 metros, 3 metros en el centro y 1,50 metros en el fondo. La profundidad máxima es de 5,50 metros.

La cueva ha sido esporádicamente reutilizada en la época histórica y es frecuentada por las cabras que aún recorren estas laderas. En el extremo izquierdo de la cueva aparece una pequeña cavidad, cuya entrada se ha delimitado con un pequeño muro artificial y que pudo ser utilizado como cabritero. El muro tiene una longitud de 1,20 metros y la profundidad no sobrepasa el metro.

A unos 3 metros hacia fuera de la visera de la cueva se conserva la base de un muro artificial de planta semicircular que delimitaba un sector que parece corresponder a una cabaña. El muro alcanza una longitud de 3,50 metros entre ambos extremos y se realizó con varias hileras de rocas de diferentes tamaños, habiéndose colocado las más grandes por la cara externa del muro y, en algunos casos, se llegaron a colocar verticalmente, alcanzando una altura de 60 centímetros y una anchura de 60 centímetros.

El interés de este yacimiento arqueológico es medio. Aún podría contar con parte de su relleno arqueológico, especialmente en la zona de la cabaña. Por otro lado, los materiales superficiales se han desplazado a favor de la pendiente Los restos prehispánicos consistían en un fragmento de cerámica de una vasija de la Fase Iv y otro sin decorar. La industria lítica estaba representada por lascas y diques de basalto gris. Por último, habían algunas conchas de lapas.

Localización:

Isla: La Palma Municipio: Puntagorda

Ubicación:

Este yacimiento arqueológico se localiza justo debajo del paradero pastoril descrito anteriormente, aunque algo más desplazado hacia el oeste. Se ubica a unos 5 metros más bajo que la orilla superior del resalte rocoso.

Coordenadas UTM: X: 207432 Y: 3188529 Z:

Longitud: 17 ° 59 ' 49.3W "

Latitud: 28 ° 47 ' 28.0N "

Altitud: 191 mts.

Delimitación:

Ecogeografía:

Se trata de una cueva natural de habitación con capacidad para albergar a 2-3 benahoaritas. También aparece un fondo de cabaña.

Datos Arqueológicos:

Se trata de un paradero pastoril desde el cual los benahoaritas controlaban los movimientos de sus rebaños de ovicápridos

Contexto Material:

Los restos prehispánicos consistían en un fragmento de cerámica de una vasija de la Fase Iv y otro sin decorar. La industria lítica estaba representada por lascas y diques de basalto gris. Por último, habían algunas conchas de lapas.

Documentación:

Categoría Información:

Fichas Relacionadas:

Estado de Conservación:

Niveles de Riesgo: Los niveles de riesgo son bajos debido a que los únicos visitantes de la zona son las cabras que aún recorren diariamente estos parajes.

Estado de conservación General:

La cueva ha sido esporádicamente reutilizada en la época histórica y es frecuentada por las cabras que aún recorren estas laderas.

Propuesta Patrimonial:

El interés de este yacimiento arqueológico es medio. Aún podría contar con parte de su relleno arqueológico, especialmente en la zona de la cabaña. Realización de sondeos.

Historial de Intervenciones:

Autor	Fecha Inicio	Fecha Final	Estado	Tipo Intervención
Felipe Jorge Pais Pais	7 de febrero 2004			Carta Arqueológica de Puntagorda, (CICOP), 2003, Inédita

Situación Jurídica:

Régimen de Propiedad: Este yacimiento se encuentra en propiedad privada

Razón: Puntagorda

Domicilio: Puntagorda

Teléfono:

Datos Administrativos:

Expediente BIC: No

Nº Expediente: Nº Archivo:

Nº Anotación Reg. Regional: Nº Anotación Reg. Nacional:

Inventario: Felipe Jorge Pais Pais: Carta Arqueológica de Puntagorda (Campaña 2003), CICOP, Inédita

Nº de Ficha:

Incoación del Expediente:

Fecha: Publicación en BOC:

FICHA: 286

Denominación: Margen derecha de la Hoya del Pozo-Morada de Los Ruises XVIII

Tipología:

Yacimiento Nº 18 (Cueva natural de habitación)

Este yacimiento arqueológico se encuentra a unos 4 metros hacia el este del extremo izquierdo de la cueva y la cabaña descritas anteriormente, aunque ubicado a un nivel algo más elevado. Se abre en la base del mismo risco que, en este punto, alcanza los 6 metros de altura. Se sitúa en la cota altitudinal de los 199 metros. Sus coordenadas UTM son las siguientes: 28R0207747 3188617.

Se trata de una covacha que presenta unas precarias condiciones de habitabilidad debido a sus reducidas dimensiones, aunque es luminosa, abrigada y está bien protegida contra las inclemencias del tiempo. El piso está formado por la

roca madre, aunque el espacio útil se prolonga por una plataforma llana de 1,50 metros de anchura en la cual aparecieron los restos arqueológicos superficiales.

La boca de la covacha está expuesta hacia el sur. La altura en la entrada es de 1,40 metros y se mantiene constante en el interior. La anchura en la entrada es de 3 metros y en el interior llega a los 4 metros. La profundidad máxima es de sólo 1,50 metros.

La covacha es asiduamente frecuentada por la manada de cabras que recorre estos parajes, de tal forma que el piso está cubierto por una gran cantidad de cagarrutas.

El interés de este yacimiento arqueológico es medio, ya que parece contar con relleno arqueológico en la plataforma llana que se extiende delante de la covacha. Los restos arqueológicos superficiales consistían en un borde y dos fragmentos de cerámica de la Fase IV. La industria lítica está representada por lascas de basalto gris y basalto vítreo. Finalmente, también apareció una concha de lapa.

Localización:

Isla: La Palma Municipio: Puntagorda

Ubicación:

Este yacimiento arqueológico se encuentra a unos 4 metros hacia el este del extremo izquierdo de la cueva y la cabaña descritas anteriormente, aunque ubicado a un nivel algo más elevado. Se abre en la base del mismo risco que, en este punto, alcanza los 6 metros de altura.

Coordenadas UTM: X: 207440 Y: 3188525 Z:

Longitud: 17 ° 59 ' 49.0W "

Latitud: 28 ° 47 ' 27.8N "

Altitud: 199 mts.

Delimitación:

Ecogeografía:

Se trata de una cueva natural de habitación con capacidad para albergar a 1-2 benahoaritas.

Datos Arqueológicos:

Se trata de un paradero pastoril desde el cual los benahoaritas controlaban los movimientos de sus rebaños de ovicápridos

Contexto Material:

Los restos arqueológicos superficiales consistían en un borde y dos fragmentos de cerámica de la Fase IV. La industria lítica está representada por lascas de basalto gris y basalto vítreo. Finalmente, también apareció una concha de lapa.

Documentación:

Categoría Información:

Fichas Relacionadas:

Estado de Conservación:

Niveles de Riesgo: Los niveles de riesgo son bajos debido a que los únicos visitantes de la zona son las cabras que aún recorren diariamente estos parajes.

Estado de conservación General:

La covacha es asiduamente frecuentada por la manada de cabras que recorre estos parajes, de tal forma que el piso está cubierto por una gran cantidad de cagarrutas.

Propuesta Patrimonial:

El interés de este yacimiento arqueológico es medio, ya que parece contar con relleno arqueológico en la plataforma llana que se extiende delante de la covacha

Historial de Intervenciones:

Autor	Fecha Inicio	Fecha Final	Estado	Tipo Intervención
Felipe Jorge Pais Pais	7 de febrero 2004			Carta Arqueológica de Puntagorda, (CICOP), 2003, Inédita

Situación Jurídica:

Régimen de Propiedad: Este yacimiento se encuentra en propiedad privada

Razón: Puntagorda

Domicilio: Puntagorda

Teléfono:

Datos Administrativos:

Expediente BIC: No

Nº Expediente: Nº Archivo:

Nº Anotación Reg. Regional: Nº Anotación Reg. Nacional:

Inventario: Felipe Jorge Pais Pais: Carta Arqueológica de Puntagorda (Campaña 2003), CICOP, Inédita

Nº de Ficha:

Incoación del Expediente:

Fecha: Publicación en BOC:

FICHA: 287

Denominación: Margen derecha de la Hoya del Pozo-Morada de Los Ruises XIX

Tipología:

Yacimiento Nº 19 (Cueva natural de habitación)

Este yacimiento arqueológico se localiza justo debajo de la covacha descrita anteriormente. Se abre en la base de este risco gigantesco que forma la margen derecha del barranco y que, en este punto, alcanza los 8 metros de altura. Se sitúa en la cota altitudinal de los 204 metros. Sus coordenadas UTM son 28R0207748 3188612.

En realidad, se trata de un amplio cejo natural en el se distinguen dos zonas claramente diferenciadas y situadas a distinta altura, quedando separadas por un desnivel de 60 centímetros de altura. A pesar de su escasa profundidad y altura,

presenta otras buenas condiciones de habitabilidad en cuanto a su luminosidad, exposición y protección contra las inclemencias del tiempo.

La boca de la cavidad está expuesta hacia el sur. La altura en la entrada supera ligeramente los 2 metros y decrece rápidamente hacia el fondo, de tal forma que sólo se puede estar erguido en la zona más próxima a la boca.

La parte izquierda está formada por una covacha de 2,50 metros de profundidad y una anchura de 3 metros. El frente está formado por un afloramiento rocoso

Por el contrario, la parte derecha es un cejo de unos 5 metros de anchura y una profundidad máxima de 3 metros. El espacio útil se prolonga otros 3 metros al formarse una repisa natural delante de la boca de la cavidad.

La cueva es frecuentada por la manada de cabras que recorre estos parajes. El piso está lleno de cagarrutas y los estratos superficiales están removidos.

El interés de este yacimiento arqueológico es alto. En principio, debe conservar la mayor parte de su potencia estratigráfica y no se aprecian los típicos agujeros realizados por expoliadores, de tal forma que parece intacto.

Los restos arqueológicos superficiales eran muy abundantes y variados. Los fragmentos de cerámica decorados pertenecían a vasijas de la Fase IV. La industria lítica estaba formada por lascas, núcleos, diques, etc de basalto gris y basalto vítreo de muy buena calidad. Abundan los fragmentos óseos machacados de ovicápridos, así como las conchas de lapas y algunos pedazos de púrpuras.

Localización:

Isla: La Palma Municipio: Puntagorda

Ubicación:

Este yacimiento arqueológico se localiza justo debajo de la covacha descrita anteriormente. Se abre en la base de este risco gigantesco que forma la margen derecha del barranco y que, en este punto, alcanza los 8 metros de altura

Coordenadas UTM: X: 207441 Y: 3188520 Z:

Longitud: 17 ° 59 ' 49.0W "

Latitud: 28 ° 47 ' 27.7N "

Altitud: 204 mts.

Delimitación:

Ecogeografía:

Cardonal-tabaibal

Datos Arqueológicos:

Se trata de una cueva natural de habitación que tiene capacidad para albergar a 2-3 benahoaritas.

Contexto Material:

Los restos arqueológicos superficiales eran muy abundantes y variados. Los fragmentos de cerámica decorados pertenecían a vasijas de la Fase IV. La industria lítica estaba formada por lascas, núcleos, diques, etc de basalto gris y basalto vítreo

de muy buena calidad. Abundan los fragmentos óseos machacados de ovicápridos, así como las conchas de lapas y algunos pedazos de púrpuras.

Documentación:

Categoría Información:

Fichas Relacionadas:

Estado de Conservación:

Niveles de Riesgo: Los niveles de riesgo son bajos debido a que los únicos visistantes de la zona son las cabras que aún recorren diariamente estos parajes.

Estado de conservación General:

La cueva es frecuentada por la manada de cabras que recorre estos parajes. El piso está lleno de cagarrutas y los estratos superficiales están removidos.

Propuesta Patrimonial:

El interés de este yacimiento arqueológico es alto. En principio, debe conservar la mayor parte de su potencia estratigráfica y no se aprecian los típicos agujeros realizados por expoliadores, de tal forma que parece intacto. Realización de excavación

Historial de Intervenciones:

Autor	Fecha Inicio	Fecha Final	Estado	Tipo Intervención
Felipe Jorge Pais Pais	7 de febrero 2004			Carta Arqueológica de Puntagorda, (CICOP), 2003, Inédita

Situación Jurídica:

Régimen de Propiedad: Este yacimiento se encuentra en propiedad privada

Razón: Puntagorda

Domicilio: Puntagorda

Teléfono:

Datos Administrativos:

Expediente BIC: No

Nº Expediente: Nº Archivo:

Nº Anotación Reg. Regional: Nº Anotación Reg. Nacional:

Inventario: Felipe Jorge Pais Pais: Carta Arqueológica de Puntagorda (Campaña 2003), CICOP, Inédita

Nº de Ficha:

Incoación del Expediente:

Fecha: Publicación en BOC:

FICHA: 288

Denominación: Margen derecha de la Hoya del Pozo-Morada de Los Ruises XX

Tipología:

Yacimiento Nº 20 (Cueva natural de habitación)

Este yacimiento arqueológico se encuentra a unos 2 metros hacia el oeste del extremo derecho de la cavidad descrita anteriormente y localizada a un nivel ligeramente más bajo. Se abre en la base de un risco que supera los 6 metros de altura. Se sitúa en la cota altitudinal de los 208 metros. Sus coordenadas UTM son las siguientes: 28R0207743 3188609.

Se trata de un pequeño cejo natural que presenta unas precarias condiciones de habitabilidad debido a sus reducidas dimensiones, escasa altura y profundidad, de tal forma que está bastante desprotegido, especialmente en la parte derecha.

La boca del cejo está expuesta hacia el sur. La altura máxima en la entrada es de 1,20 metros y decrece progresivamente hacia el fondo, de tal forma que no se puede estar erguidos en ninguna zona. La anchura en la boca es de 6 metros y la profundidad máxima apenas si alcanza los 2 metros en el lado izquierdo y en el otro sector apenas si llega al metro. No obstante, el espacio útil se prolonga varios metros más al existir una repisa delante de la boca del cejo.

El cejo es frecuentado por las cabras que aún recorren estos parajes, dejando abundantes rastros de su paso en forma de cagarrutas.

El interés de este yacimiento arqueológico es medio, puesto que aún debe conservar algo de su relleno arqueológico originario. Los restos prehispánicos superficiales eran pobres y consistían en un fragmento sin decoración, algunas lascas y diques de basalto gris y basalto vítreo, varios fragmentos óseos machacados de ovicápridos y numerosas conchas de lapas y púrpuras.

Localización:

Isla: La Palma Municipio: Puntagorda

Ubicación:

Este yacimiento arqueológico se encuentra a unos 2 metros hacia el oeste del extremo derecho de la cavidad descrita anteriormente y localizada a un nivel ligeramente más bajo. Se abre en la base de un risco que supera los 6 metros de altura.

Coordenadas UTM: X: 207436 Y: 3188517 Z:

Longitud: 17 ° 59 ' 49.2W "

Latitud: 28 ° 47 ' 27.6N "

Altitud: 208 mts.

Delimitación:

Ecogeografía:

Cardonal-tabaibal

Datos Arqueológicos:

Se trata de una cueva natural de habitación que tiene capacidad para albergar a 2 benahoaritas.

Contexto Material:

Los restos prehispánicos superficiales eran pobres y consistían en un fragmento sin decoración, algunas lascas y diques de basalto gris y basalto vítreo, varios fragmentos óseos machacados de ovicápridos y numerosas conchas de lapas y púrpuras.

Documentación:

Categoría Información:

Fichas Relacionadas:

Estado de Conservación:

Niveles de Riesgo: Los niveles de riesgo son bajos debido a que los únicos visitantes de la zona son las cabras que aún recorren diariamente estos parajes.

Estado de conservación General:

El cejo es frecuentado por las cabras que aún recorren estos parajes, dejando abundantes rastros de su paso en forma de cagarrutas.

Propuesta Patrimonial:

El interés de este yacimiento arqueológico es medio, puesto que aún debe conservar algo de su relleno arqueológico originario.

Historial de Intervenciones:

Autor	Fecha Inicio	Fecha Final	Estado	Tipo Intervención
Felipe Jorge Pais Pais	7 de febrero 2004			Carta Arqueológica de Puntagorda, (CICOP), 2003, Inédita

Situación Jurídica:

Régimen de Propiedad: Este yacimiento se encuentra en propiedad privada

Razón: Puntagorda

Domicilio: Puntagorda

Teléfono:

Datos Administrativos:

Expediente BIC: No

Nº Expediente: Nº Archivo:

Nº Anotación Reg. Regional: Nº Anotación Reg. Nacional:

Inventario: Felipe Jorge Pais Pais: Carta Arqueológica de Puntagorda (Campaña 2003), CICOP, Inédita

Nº de Ficha:

Incoación del Expediente:

Fecha: Publicación en BOC:

FICHA: 289

Denominación: Margen derecha de la Hoya del Pozo-Morada de Los Ruises XXI

Tipología:

Yacimiento Nº 21 (Cueva natural de habitación y conjunto de canalillos y cazoletas)

Este yacimiento arqueológico se encuentra a unos 3 metros hacia el oeste del extremo derecho del cejo natural descrito anteriormente y, por tanto, se abre en la base del mismo risco que, en este punto, alcanza los 7 metros de altura. Se sitúa en la cota altitudinal de los 186 metros. Sus coordenadas UTM son las siguientes: 28R0207740 3188616.

En la cavidad se pueden distinguir dos áreas claramente diferenciadas:

A) La parte izquierda es un cejo en el que aparece una repisa rocosa que ocupa desde la mitad hacia el fondo que apenas si alcanza los 1,30 metros de altura y buza ligeramente hacia el extremo derecho. Esta zona, por tanto, presenta unas precarias condiciones de habitabilidad debido a su piso irregular y escasa profundidad.

B) La parte derecha, en cambio, es mucho más amplia y regular, presentando unas buenas condiciones de habitabilidad en cuanto a sus dimensiones, luminosidad, exposición y protección contra las inclemencias del tiempo, aunque por las mañanas es muy soleada.

La boca de la cueva está expuesta hacia el sur. La altura en la entrada es de unos 5 metros y decrece progresivamente hacia el fondo, aunque podemos estar erguidos en todo su interior. La anchura en la boca es de unos 15 metros. La profundidad oscila entre los 2 metros en el lado izquierdo, 3 metros en el centro y 5 metros en la parte derecha.

La cueva ha sido intensamente reutilizada en la época histórica como corral de cabras. Así, en el extremo izquierdo se aprecia una covacha que ha sido delimitada en la entrada por un muro artificial del que sólo se conserva la base. La cavidad tiene 2 metros de anchura por 3,50 metros de profundidad.

En la parte derecha aparece otra pequeña covacha de 2 metros de profundidad y 1,20 metros de anchura que también ha sido delimitada en la boca por un muro artificial.

Finalmente, la parte derecha (más apta para su ocupación) también ha sido delimitada por sendos muros de piedra seca. Uno de ellos tapa buena parte del frente y el otro, de 3 metros de largo, sale perpendicular al fondo.

El interés de este yacimiento arqueológico es, en principio, medio, ya que debe conservar parte de su relleno arqueológico, aunque la intensiva reutilización dificulta el hallazgo de vestigios superficiales. Entre ellos debemos destacar varios fragmentos de cerámica sin decoración. Por el contrario, la industria lítica es muy rica y variada, apareciendo lascas, núcleos, diques, etc de basalto gris y basalto

vítreo. La fauna doméstica estaba representada por fragmentos óseos machacados de ovicápridos. Por último, aparecieron numerosas conchas de lapas.

El panel de canalillos y cazoletas se localiza en la parte delantera de la cueva, en la zona donde acaba la plataforma llana y se inicia un talud de toba volcánica que alcanza los 2 metros de altura. El panel se localiza en la cara vertical y coincidiendo con el centro de la cueva natural.

Se trata de un único canalillo que desciende en zigzag desde la parte superior del panel a la más baja, aunque sin llegar a la base del mismo. En la parte inferior se rehunde. El panel se puede individualizar aprovechando unas grietas naturales con unas dimensiones de 1,20 metros de altura por 1,30 metros de anchura.

El primer tramo del canalillo tiene 60 centímetros de longitud, 4 centímetros de anchura y 3 centímetros de profundidad. El siguiente tramo llega a los 53 centímetros de largo. Seguidamente aparecen las 3 cazoletas que presenta un estado de conservación muy malo al estar muy desgastadas por los procesos erosivos. Las cazoletas son circulares con una anchura de 8, 7 y 4 centímetros. La profundidad oscila entre los 3 y 2 centímetros. De ellas parte otro pequeño tramo de canalillo de 25 centímetros de largo y una anchura de 5 centímetros. Los dos últimos tramos de canalillos ocupan la parte del panel rehundida. El primero de ellos tiene 30 centímetros de largo, 4 centímetros de anchura y 2,50 centímetros de profundidad. El último tramo de canalillo mide 44 centímetros de recorrido.

Localización:

Isla: La Palma Municipio: Puntagorda

Ubicación:

Este yacimiento arqueológico se encuentra a unos 3 metros hacia el oeste del extremo derecho del cejo natural descrito anteriormente y, por tanto, se abre en la base del mismo risco que, en este punto, alcanza los 7 metros de altura.

Coordenadas UTM: X: 207433 Y: 3188524 Z:

Longitud: 17 ° 59 ' 49.3W "

Latitud: 28 ° 47 ' 27.8N "

Altitud: 186 mts.

Delimitación:

Ecogeografía:

Cardonal-tabaibal (cardones, tabaibas, cornicales, verodes, hierbas de risco, etc)

Datos Arqueológicos:

Se trata de una cueva natural de habitación que tiene capacidad para albergar a 5-6 benahoaritas y un conjunto de canalillos y cazoletas.

Contexto Material:

Entre ellos debemos destacar varios fragmentos de cerámica sin decoración. Por el contrario, la industria lítica es muy rica y variada, apareciendo lascas, núcleos, diques, etc de basalto gris y basalto vítreo. La fauna doméstica estaba representada

por fragmentos óseos machacados de ovicápridos. Por último, aparecieron numerosas conchas de lapas.

Documentación:

Categoría Información:

Fichas Relacionadas:

Estado de Conservación:

Niveles de Riesgo: Los niveles de riesgo son bajos debido a que los únicos visistantes de la zona son las cabras que aún recorren diariamente estos parajes.

Estado de conservación General:

La cueva ha sido intensamente reutilizada en la época histórica como corral de cabras

Propuesta Patrimonial:

El interés de este yacimiento arqueológico es, en principio, medio, ya que debe conservar parte de su relleno arqueológico, aunque la intensiva reutilización dificulta el hallazgo de vestigios superficiales. Realización de sondeos.

Historial de Intervenciones:

Autor	Fecha Inicio	Fecha Final	Estado	Tipo Intervención
Felipe Jorge Pais Pais	14 de febrero 2004			Carta Arqueológica de Puntagorda, (CICOP), 2003, Inédita

Situación Jurídica:

Régimen de Propiedad: Este yacimiento se encuentra en propiedad privada

Razón: Puntagorda

Domicilio: Puntagorda

Teléfono:

Datos Administrativos:

Expediente BIC: No

Nº Expediente: Nº Archivo:

Nº Anotación Reg. Regional: Nº Anotación Reg. Nacional:

Inventario: Felipe Jorge Pais Pais: Carta Arqueológica de Puntagorda (Campaña 2003), CICOP, Inédita

Nº de Ficha:

Incoación del Expediente:

Fecha: Publicación en BOC:

FICHA: 290

Denominación: Margen derecha de la Hoya del Pozo-Morada de Los Ruises XXII

Tipología:

Yacimiento Nº 22 (cueva natural de habitación)

Este yacimiento arqueológico se encuentra a unos 2 metros del extremo derecho de la cueva descrita anteriormente, abriéndose en la base del mismo risco, aunque a un nivel algo más bajo, con una diferencia de 1,50 metros. El risco se ha ido haciendo cada vez más pequeño y ahora apenas si alcanza los 3,50 metros de altura.

Se trata de una pequeña covacha que presenta unas precarias condiciones de habitabilidad debido a sus reducidas dimensiones, escasa altura y profundidad. Además, en la parte central aparece la roca madre. A pesar de todo, es abrigada y

está bien protegida contra las inclemencias del tiempo. Apenas si tiene capacidad para contener a una sola persona.

La boca de la covacha está expuesta hacia el sur. La altura en la entrada es de 1,50 metros y decrece progresivamente hacia el fondo, donde no sobrepasa el metro de altura. La anchura es de 4 metros y la profundidad oscila entre 1,70 metros y 1,50 metros.

La covacha es frecuentada por las cabras que aún recorren estos parajes y que suelen penetrar en su interior para descansar y protegerse de las inclemencias del tiempo.

El interés de este yacimiento arqueológico es pequeño, si bien aún puede conservar la mayor parte de su relleno estratigráfico. Los restos prehispánicos superficiales consistían en un fragmento de cerámica de la Fase IV y algunas lascas de basalto vítreo de muy buena calidad.

Localización:

Isla: La Palma Municipio: Puntagorda

Ubicación:

Este yacimiento arqueológico se encuentra a unos 2 metros del extremo derecho de la cueva descrita anteriormente, abriéndose en la base del mismo risco, aunque a un nivel algo más bajo, con una diferencia de 1,50 metros. El risco se ha ido haciendo cada vez más pequeño y ahora apenas si alcanza los 3,50 metros de altura.

Coordenadas UTM: X: 207415 Y: 3188529 Z:

Longitud: 17 ° 59 ' 49.9W "

Latitud: 28 ° 47 ' 27.9N "

Altitud: 192 mts.

Delimitación:

Ecogeografía:

Cardonal-tabaibal (cardones, tabaibas, cornicales, verodes, hierbas de risco, etc)

Datos Arqueológicos:

Se trata de una cueva natural de habitación que tiene capacidad para albergar a un benahoarita.

Contexto Material:

Los restos prehispánicos superficiales consistían en un fragmento de cerámica de la Fase IV y algunas lascas de basalto vítreo de muy buena calidad.

Documentación:

Categoría Información:

Fichas Relacionadas:

Estado de Conservación:

Niveles de Riesgo: Los niveles de riesgo son bajos debido a que los únicos visistantes de la zona son las cabras que aún recorren diariamente estos parajes.

Estado de conservación General:

La covacha es frecuentada por las cabras que aún recorren estos parajes y que suelen penetrar en su interior para descansar y protegerse de las inclemencias del tiempo

Propuesta Patrimonial:

El interés de este yacimiento arqueológico es pequeño, si bien aún puede conservar la mayor parte de su relleno estratigráfico

Historial de Intervenciones:

Autor	Fecha Inicio	Fecha Final	Estado	Tipo Intervención
Felipe Jorge Pais Pais	14 de febrero 2004			Carta Arqueológica de Puntagorda, (CICOP), 2003, Inédita

Situación Jurídica:

Régimen de Propiedad: Este yacimiento se encuentra en propiedad privada

Razón: Puntagorda

Domicilio: Puntagorda

Teléfono:

Datos Administrativos:

Expediente BIC: No

Nº Expediente: Nº Archivo:

Nº Anotación Reg. Regional: Nº Anotación Reg. Nacional:

Inventario: Felipe Jorge Pais Pais: Carta Arqueológica de Puntagorda (Campaña 2003), CICOP, Inédita

Nº de Ficha:

Incoación del Expediente:

Fecha: Publicación en BOC:

FICHA: 291

Denominación: Barranquito de La Reina-Caboco de Los Cuervos I

Tipología:

CABOCO DE LOS CUERVOS (Barranquito de La Reina)

Con este topónimo vamos a designar el barranco que se encuentra al norte y corre paralelo a la Barranquera de Matos y La Hoya del Pozo-Morada de Los Ruises. Entre ambos cursos de agua se encuentran los restos de unas antiguas construcciones conocidas por Las Casitas que, en opinión de las gentes de la zona, se corresponden con la base de las primeras casas que se levantaron en el municipio de Puntagorda.

En el curso de medio del Barranquito de La Reina se localiza un pequeño caboco en torno al cual se localiza un interesante conjunto de cuevas naturales de habitación. Esta zona es conocida por Caboco de Los Cuervos.

Yacimiento Nº 1 (Cueva natural de habitación)

Este yacimiento arqueológico se encuentra en la parte media de la margen derecha del Barranquito de La Reina y a unos 20 metros hacia el este (cauce arriba) del Caboco de Los Cuervos. En este sector la barranquera es de poco entidad ya que apenas si alcanza los 10 metros de altura. La cavidad se abre en la base de un disquete de 2 metros de altura. Se sitúa en la cota altitudinal de los 390 metros. Sus coordenadas UTM son las siguientes: 28R0208228 3188205.

La cueva presenta unas aceptables condiciones de habitabilidad en cuanto a sus dimensiones, luminosidad, exposición y protección contra las inclemencias del tiempo, aunque no podemos estar completamente erguidos en su interior. Tenía capacidad para albergar a 2-3 benahoaritas.

La boca de la cueva está expuesta hacia el suroeste. La altura en la entrada y en el interior es de 1,50 metros y decrece muy lentamente hacia el fondo. La anchura en la boca es de apenas 3 metros y algo mayor en el interior. La profundidad es de 4,50 metros.

La cueva es frecuentada por la manada de cabras que recorre estos parajes y que acostumbran penetrar en su interior para descansar y protegerse de las inclemencias del tiempo.

El interés de este yacimiento arqueológico es bajo, puesto que no parece contar con relleno estratigráfico. El piso está cubierto por una capa de piedras pequeñas caídas del techo, de tal forma que nos fue imposible localizar vestigios superficiales.

Localización:

Isla: La Palma Municipio: Puntagorda

Ubicación:

Este yacimiento arqueológico se encuentra en la parte media de la margen derecha del Barranquito de La Reina y a unos 20 metros hacia el este (cauce arriba) del Caboco de Los Cuervos. En este sector la barranquera es de poco entidad ya que apenas si alcanza los 10 metros de altura. La cavidad se abre en la base de un disquete de 2 metros de altura.

Coordenadas UTM: X: 207921 Y: 3188113 Z:

Longitud: 17 ° 59 ' 30.9W "

Latitud: 28 ° 47 ' 14.9N "

Altitud: 390 mts.

Delimitación:

Ecogeografía:

Cardonal-tabaibal (cornicales, verodes, hierbas de risco, higuerillas, tasaigos, vinagreras, rosales salvajes etc)

Datos Arqueológicos:

Se trata de una cueva natural de habitación que tiene capacidad para albergar a 2-3 benahoarita.

Contexto Material:

El piso está cubierto por una capa de piedras pequeñas caídas del techo, de tal forma que nos fue imposible localizar vestigios superficiales.

Documentación:

Categoría Información:

Fichas Relacionadas:

Estado de Conservación:

Niveles de Riesgo: Los niveles de riesgo son bajos debido a que los únicos visistantes de la zona son las cabras que aún recorren diariamente estos parajes.

Estado de conservación General:

La cueva es frecuentada por la manada de cabras que recorre estos parajes y que acostumbran penetrar en su interior para descansar y protegerse de las inclemencias del tiempo.

Propuesta Patrimonial:

El interés de este yacimiento arqueológico es bajo, puesto que no parece contar con relleno estratigráfico.

Historial de Intervenciones:

Autor	Fecha Inicio	Fecha Final	Estado	Tipo Intervención
Felipe Jorge Pais Pais	8 de diciembre 2003			Carta Arqueológica de Puntagorda, (CICOP), 2003, Inédita

Situación Jurídica:

Régimen de Propiedad: Este yacimiento se encuentra en propiedad privada

Razón: Puntagorda

Domicilio: Puntagorda

Teléfono:

Datos Administrativos:

Expediente BIC: No

Nº Expediente: Nº Archivo:

Nº Anotación Reg. Regional: Nº Anotación Reg. Nacional:

Inventario: Felipe Jorge Pais Pais: Carta Arqueológica de Puntagorda (Campaña 2003), CICOP, Inédita

Nº de Ficha:

Incoación del Expediente:

Fecha: Publicación en BOC:

FICHA: 292

Denominación: Barranquito de La Reina-Caboco de Los Cuervos II

Tipología:

Yacimiento Nº 2 (Cueva natural de habitación)

Este yacimiento arqueológico ya se encuentra en el salto que es conocido como Caboco de Los Cuervos. La cavidad se localiza a media ladera de la margen derecha del caboco que alcanza unos 12 metros de altura y, por tanto, se ubica a unos 6 metros por encima del cauce y otros tantos por debajo de la orilla superior de los riscos. Se sitúa en la cota altitudinal de los 380 metros. Sus coordenadas UTM son las siguientes: 28R0208216 3188234.

Se trata de un pequeño tubo volcánico que presenta unas precarias condiciones de habitabilidad debido a sus reducidas dimensiones y escasa altura. A ello debemos añadir que el piso buza hacia la entrada, la roca madre aflora desde la mitad hacia el fondo y el interior es muy húmedo, con numerosos rezumes de agua.

A pesar de todo, es luminoso, abrigado y está bien protegido contra las inclemencias del tiempo.

La boca del tubo volcánico está expuesta hacia el oeste. La altura en la entrada es de apenas un metro y en el interior es muy similar, decreciendo lentamente hacia el fondo. La anchura en la boca es de 1,70 metros y se mantiene uniforme en el interior. La profundidad es de unos 7 metros.

En el frente del tubo volcánico se conserva la base de un muro artificial que, con toda probabilidad, protegería el interior de las inclemencias del tiempo. El muro se realizó con varias hileras de rocas medianas y pequeñas con una anchura de 60 centímetros.

El interés de este yacimiento arqueológico es bajo ya que, en principio, sólo conserva su relleno arqueológico en la zona más próxima a la entrada. No se localizaron materiales prehispánicos en superficie.

Localización:

Isla: La Palma Municipio: Puntagorda

Ubicación:

Este yacimiento arqueológico ya se encuentra en el salto que es conocido como Caboco de Los Cuervos. La cavidad se localiza a media ladera de la margen derecha del caboco que alcanza unos 12 metros de altura y, por tanto, se ubica a unos 6 metros por encima del cauce y otros tantos por debajo de la orilla superior de los riscos.

Coordenadas UTM: X: 207909 Y: 3188142 Z:

Longitud: 17 ° 59 ' 31.4W "

Latitud: 28 ° 47 ' 15.8N "

Altitud: 380 mts.

Delimitación:

Ecogeografía:

Cardonal-tabaibal (cornicales, verodes, hierbas de risco, higuerillas, tasaigos, vinagreras, rosales salvajes etc)

Datos Arqueológicos:

Se trata de una cueva natural de habitación que tiene capacidad para albergar a 2 benahoarita.

Contexto Material:

No aparecieron restos arqueológicos superficiales

Documentación:

Categoría Información:

Fichas Relacionadas:

Estado de Conservación:

Niveles de Riesgo: Los niveles de riesgo son bajos debido a que los únicos visistantes de la zona son las cabras que aún recorren diariamente estos parajes.

Estado de conservación General:

La cueva es frecuentada por la manada de cabras que recorre estos parajes y que acostumbran penetrar en su interior para descansar y protegerse de las inclemencias del tiempo.

Propuesta Patrimonial:

El interés de este yacimiento arqueológico es bajo ya que, en principio, sólo conserva su relleno arqueológico en la zona más próxima a la entrada

Historial de Intervenciones:

Autor	Fecha Inicio	Fecha Final	Estado	Tipo Intervención
Felipe Jorge Pais Pais	8 de diciembre 2003			Carta Arqueológica de Puntagorda, (CICOP), 2003, Inédita

Situación Jurídica:

Régimen de Propiedad: Este yacimiento se encuentra en propiedad privada

Razón: Puntagorda

Domicilio: Puntagorda

Teléfono:

Datos Administrativos:

Expediente BIC: No

Nº Expediente: Nº Archivo:

Nº Anotación Reg. Regional: Nº Anotación Reg. Nacional:

Inventario: Felipe Jorge Pais Pais: Carta Arqueológica de Puntagorda (Campaña 2003), CICOP, Inédita

Nº de Ficha:

Incoación del Expediente:

Fecha: Publicación en BOC:

FICHA: 293

Denominación: Barranquito de La Reina-Caboco de Los Cuervos III

Tipología:

Yacimiento Nº 3 (Cueva natural de habitación eventual)

Este yacimiento arqueológico se encuentra a unos 8 metros hacia el oeste del extremo derecho del tubo volcánico descrito anteriormente. Por tanto, también se localiza a media ladera, aunque se abre en la base del risco que forma la orilla superior del caboco, alcanzando los 7 metros de altura. Se sitúa en la cota altitudinal de los 376 metros. Sus coordenadas UTM son las siguientes: 28R0208219 3188245.

Se trata de un pequeño cejo que presenta unas precarias condiciones de habitabilidad debido a su escasa profundidad, si bien sus dimensiones eran mayores al verse afectado por un derrumbe reciente del risco. A pesar de todo, la cavidad es luminosa, abrigada y está bien protegida contra las inclemencias del tiempo.

La boca del cejo está expuesta hacia el suroeste. La altura en la entrada es de 1,80 metros y decrece lentamente hacia el fondo. La anchura total es de unos 6 metros y la profundidad actual apenas si alcanza los 1,50 metros.

El cejo ha sido reutilizado en la época histórica como corral de cabras y actualmente es frecuentado por las cabras que recorren estos parajes. Buena parte del techo se ha desplomado.

El interés de este yacimiento arqueológico es bajo, aunque podría conservar su relleno arqueológico, si bien estaría escondido debajo del derrumbe de la visera superior. Por todo ello, no es de extrañar que no se localizasen materiales prehispánicos en superficie.

Localización:

Isla: La Palma Municipio: Puntagorda

Ubicación:

Este yacimiento arqueológico se encuentra a unos 8 metros hacia el oeste del extremo derecho del tubo volcánico descrito anteriormente. Por tanto, también se localiza a media ladera, aunque se abre en la base del risco que forma la orilla superior del caboco, alcanzando los 7 metros de altura.

Coordenadas UTM: X: 207912 Y: 3188153 Z:

Longitud: 17 ° 59 ' 31.3W "

Latitud: 28 ° 47 ' 16.1N "

Altitud: 376 mts.

Delimitación:

Ecogeografía:

Cardonal-tabaibal (cornicales, verodes, hierbas de risco, higuerillas, tasaigos, vinagreras, rosales salvajes etc)

Datos Arqueológicos:

Se trata de una cueva natural de habitación de ocupación eventual que tiene capacidad para albergar a 2 benahoaritas.

Contexto Material:

No aparecieron restos arqueológicos superficiales

Documentación:

Categoría Información:

Fichas Relacionadas:

Estado de Conservación:

Niveles de Riesgo: Los niveles de riesgo son bajos debido a que los únicos visistantes de la zona son las cabras que aún recorren diariamente estos parajes.

Estado de conservación General:

El cejo ha sido reutilizado en la época histórica como corral de cabras y actualmente es frecuentado por las cabras que recorren estos parajes. Buena parte del techo se ha desplomado.

Propuesta Patrimonial:

El interés de este yacimiento arqueológico es bajo, aunque podría conservar su relleno arqueológico, si bien estaría escondido debajo del derrumbe de la visera superior

Historial de Intervenciones:

Autor	Fecha Inicio	Fecha Final	Estado	Tipo Intervención
Felipe Jorge Pais Pais	8 de diciembre 2003			Carta Arqueológica de Puntagorda, (CICOP), 2003, Inédita

Situación Jurídica:

Régimen de Propiedad: Este yacimiento se encuentra en propiedad privada

Razón: Puntagorda

Domicilio: Puntagorda

Teléfono:

Datos Administrativos:

Expediente BIC: No

Nº Expediente: Nº Archivo:

Nº Anotación Reg. Regional: Nº Anotación Reg. Nacional:

Inventario: Felipe Jorge Pais Pais: Carta Arqueológica de Puntagorda (Campaña 2003), CICOP, Inédita

Nº de Ficha:

Incoación del Expediente:

Fecha: Publicación en BOC:

FICHA: 294

Denominación: Barranquito de La Reina-Caboco de Los Cuervos IV

Tipología:

Yacimiento Nº 4 (Cueva natural de habitación)

Este yacimiento arqueológico se encuentra justo encima del cejo descrito anteriormente. De hecho, el techo del cejo es el piso de esta cavidad. También se localiza a media ladera y se abre en la base del risco que forma la orilla superior del barranco que, en este punto, alcanza los 5 metros de altura.

La cueva presenta unas aceptables condiciones de habitabilidad, especialmente en la mitad derecha, en cuanto a sus dimensiones, luminosidad, exposición y protección contra las inclemencias del tiempo. No obstante, la parte izquierda es una repisa rocosa de superficie muy irregular con una altura que ni siquiera llega al metro. Pudo albergar a 3-4 benahoaritas.

La boca de la cueva está expuesta hacia el suroeste. La altura es muy variable. Así, en la parte derecha alcanza los 2,50 metros y en la izquierda apenas si llega a

los 80 centímetros. La anchura total es de 12 metros. La profundidad de la zona techada derecha es de 7 metros, mientras que en la izquierda es de 4,50 metros.

En la parte derecha de la cueva, a unos 3,50 metros de la entrada, se conserva un muro artificial paralelo al fondo de la cavidad que tiene 2,50 metros de largo y una altura de 70 centímetros. El sistema constructivo consiste en una o varias hileras de rocas grandes y medianas, cuya finalidad es la de poyo, dornajo o simple separación del espacio útil interno, ya que desde ahí parte una repisa rocosa natural situada a mayor altura que la zona de entrada.

El interés de este yacimiento arqueológico es bajo puesto que, en principio, carece de relleno arqueológico que, con toda probabilidad, se vació para utilizar en las pequeñas vetas de cultivo que aparecen en las laderas del caboco. Los restos prehispánicos superficiales eran muy escasos, destacando varias lascas de basalto gris y algunas conchas de lapas.

Localización:

Isla: La Palma Municipio: Puntagorda

Ubicación:

Este yacimiento arqueológico se encuentra justo encima del cejo descrito anteriormente. De hecho, el techo del cejo es el piso de esta cavidad. También se localiza a media ladera y se abre en la base del risco que forma la orilla superior del barranco que, en este punto, alcanza los 5 metros de altura.

Coordenadas UTM: X: 207912 Y: 3188157 Z:

Longitud: 17 ° 59 ' 31.3W "

Latitud: 28 ° 47 ' 16.3N "

Altitud: 381 mts.

Delimitación:

Ecogeografía:

Cardonal-tabaibal (cornicales, verodes, hierbas de risco, higuerillas, tasaigos, vinagreras, rosales salvajes etc)

Datos Arqueológicos:

Se trata de una cueva natural de habitación que tiene capacidad para albergar a 2-3 benahoaritas.

Contexto Material:

Los restos prehispánicos superficiales eran muy escasos, destacando varias lascas de basalto gris y algunas conchas de lapas.

Documentación:

Categoría Información:

Fichas Relacionadas:

Estado de Conservación:

Niveles de Riesgo: Los niveles de riesgo son bajos debido a que los únicos visistantes de la zona son las cabras que aún recorren diariamente estos parajes.

Estado de conservación General:

El cejo ha sido reutilizado en la época histórica como corral de cabras y actualmente es frecuentado por las cabras que recorren estos parajes. Buena parte del techo se ha desplomado.

Propuesta Patrimonial:

El interés de este yacimiento arqueológico es bajo puesto que, en principio, carece de relleno arqueológico que, con toda probabilidad, se vació para utilizar en las pequeñas vetas de cultivo que aparecen en las laderas del caboco

Historial de Intervenciones:

Autor	Fecha Inicio	Fecha Final	Estado	Tipo Intervención
Felipe Jorge Pais Pais	8 de diciembre 2003			Carta Arqueológica de Puntagorda, (CICOP), 2003, Inédita

Situación Jurídica:

Régimen de Propiedad: Este yacimiento se encuentra en propiedad privada

Razón: Puntagorda

Domicilio: Puntagorda

Teléfono:

Datos Administrativos:

Expediente BIC: No

Nº Expediente: Nº Archivo:

Nº Anotación Reg. Regional: Nº Anotación Reg. Nacional:

Inventario: Felipe Jorge Pais Pais: Carta Arqueológica de Puntagorda (Campaña 2003), CICOP, Inédita

Nº de Ficha:

Incoación del Expediente:

Fecha: Publicación en BOC:

FICHA: 295



Denominación: Barranquito de La Reina-Caboco de Los Cuervos V

Tipología:

Yacimiento Nº 5 (Cueva natural de habitación y sepulcral)

Este yacimiento arqueológico se encuentra a unos 4 metros hacia el oeste del extremo derecho de la cueva descrita anteriormente y, por tanto se abre en la base del mismo risco que forma la margen derecha del barranco y que, en este punto, alcanza los 5 metros de altura. Se sitúa en la cota altitudinal de los 377 metros. Sus coordenadas UTM son las siguientes: 28R0208212 3188242.

La cueva presenta unas aceptables condiciones de habitabilidad en cuanto a sus dimensiones, luminosidad, exposición y protección contra las inclemencias del tiempo, si bien su altura actual es baja debido a la colmatación provocada por los sedimentos prehispánicos.

La cueva tiene dos entradas: una de ellas está expuesta al suroeste (situada a media ladera) y la otra hacia el sur. La altura oscila entre los 1,20 metros en la boca y los 50 centímetros en algunos puntos del interior, aunque la media se sitúa en torno al metro. La anchura en la boca expuesta al sur es de 4 metros, mientras que en la otra no supera los 2,50 metros. La anchura en el interior ronda los 10 metros. La profundidad máxima es de 5 metros.

La cueva ha sido reutilizada en la época histórica, especialmente en la mitad derecha, como corral de cabras, conservando una gruesa capa de estiércol, así como varios agujeros realizados por expoliadores.

El interés de este yacimiento arqueológico es muy alto. Recomendamos la realización de una excavación arqueológica, a pesar de los agujeros de expliadores. La parte derecha está, en principio, intacta. Cuenta con una magnífica potencia estratigráfica.

Por ello, los restos arqueológicos superficiales eran muy ricos y variados. Los fragmentos de cerámica decorados pertenecían a vasijas de las Fases I, II y IV. La industria lítica estaba representada por lascas, núcleos, diques, etc de basalto gris y basalto vítreo. La fauna doméstica consistía en numerosos fragmentos óseos machacados de ovicápridos. Los restos malacológicos consistían en innumerables conchas de lapas, burgados, púrpuras, etc.

Entre los restos más interesantes, y extraños, al encontrarnos, en principio, en una cueva natural de habitación, cabe destacar la aparición de un incisivo de una persona adulta y lo que parece un pedazo de un cubito humano.

Localización:

Isla: La Palma Municipio: Puntagorda

Ubicación:

Este yacimiento arqueológico se encuentra a unos 4 metros hacia el oeste del extremo derecho de la cueva descrita anteriormente y, por tanto se abre en la base del mismo risco que forma la margen derecha del barranco y que, en este punto, alcanza los 5 metros de altura.

Coordenadas UTM: X: 207905 Y: 3188150 Z:

Longitud: 17 ° 59 ' 31.5W "

Latitud: 28 ° 47 ' 16.0N "

Altitud: 377 mts.

Delimitación:

Ecogeografía:

Cardonal-tabaibal (cornicales, verodes, hierbas de risco, higuerillas, tasaigos, vinagreras, rosales salvajes etc)

Datos Arqueológicos:

Se trata de una cueva natural de habitación que tiene capacidad para albergar a 4-5 benahoaritas, aunque también parece que fue utilizada en algún momento como lugar de enterramiento.

Contexto Material:

Por ello, los restos arqueológicos superficiales eran muy ricos y variados. Los fragmentos de cerámica decorados pertenecían a vasijas de las Fases I, II y IV. La industria lítica estaba representada por lascas, núcleos, diques, etc de basalto gris y basalto vítreo. La fauna doméstica consistía en numerosos fragmentos óseos machacados de ovicápridos. Los restos malacológicos consistían en innumerables conchas de lapas, burgados, púrpuras, etc.

Entre los restos más interesantes, y extraños, al encontrarnos, en principio, en una cueva natural de habitación, cabe destacar la aparición de un incisivo de una persona adulta y lo que parece un pedazo de un cubito humano

Documentación:

Categoría Información:

Fichas Relacionadas:

Estado de Conservación:

Niveles de Riesgo: Los niveles de riesgo son medios debido a que los únicos visistantes de la zona son las cabras que aún recorren diariamente estos parajes, aunque se trata de un yacimiento conocido por expoliadoes, que podrían visitarlo nuevamente y ocasionar nuevos daños.

Estado de conservación General:

La cueva ha sido reutilizada en la época histórica, especialmente en la mitad derecha, como corral de cabras, conservando una gruesa capa de estiércol, así como varios agujeros realizados por expoliadores.

Propuesta Patrimonial:

El interés de este yacimiento arqueológico es muy alto. Recomendamos la realización de una excavación arqueológica, a pesar de los agujeros de expliadores. La parte derecha está, en principio, intacta. Cuenta con una magnífica potencia estratigráfica. Excavación arqueológica

Historial de Intervenciones:

Autor	Fecha Inicio	Fecha Final	Estado	Tipo Intervención
Felipe Jorge Pais Pais	8 de diciembre 2003			Carta Arqueológica de Puntagorda, (CICOP), 2003, Inédita

Situación Jurídica:

Régimen de Propiedad: Este yacimiento se encuentra en propiedad privada

Razón: Puntagorda

Domicilio: Puntagorda

Teléfono:

Datos Administrativos:

Expediente BIC: No

Nº Expediente: Nº Archivo:

Nº Anotación Reg. Regional: Nº Anotación Reg. Nacional:

Inventario: Felipe Jorge Pais Pais: Carta Arqueológica de Puntagorda (Campaña 2003), CICOP, Inédita

Nº de Ficha:

Incoación del Expediente:

Fecha: Publicación en BOC:

FICHA: 296

Denominación: Barranquito de La Reina-Caboco de Los Cuervos VI

Tipología:

Yacimiento Nº 6 (Cueva natural de habitación y funeraria)

Este yacimiento arqueológico se encuentra a unos 10 metros hacia el oeste de la cueva descrita anteriormente y, por tanto, se abre en la base del mismo risco, si bien a un nivel algo superior, quedando separadas por un desnivel de 1,50 metros de altura. Por ello se ha construido una rampa artificial de piedra seca para subir hasta ella. El risco alcanza una altura de 5 metros. Se sitúa en la cota altitudinal de los 378 metros. Sus coordenadas UTM son las siguientes: 28R0208211 3188243.

Se trata de un pequeño cejo que presenta unas precarias condiciones de habitabilidad debido a que forma una repisa rocosa de dimensiones reducidas en cuanto a anchura, altura y profundidad. No obstante, la cavidad es luminosa, abrigada y está bien protegida contra las inclemencias del tiempo.

El cejo constituye una plataforma rocosa que en la boca, expuesta hacia el sur, alcanza los 3 metros de altura. La anchura es de unos 5 metros y la profundidad es de 1,50 metros en la parte izquierda, decreciendo hacia el derecho. En el extremo izquierdo se abre un pequeño tubo volcánico de 1,20 metros de anchura, 1 metro de altura y una profundidad de unos 5 metros.

En la entrada se conservan unas piedras sueltas que, con toda probabilidad, tapiarían la boca de la cavidad. Por ello no descartamos que pudiese ser utilizada como cueva funeraria, aunque no pudimos localizar restos humanos en superficie.

El interés de este yacimiento arqueológico es medio, puesto que aún puede conservar la mayor parte de su relleno prehispánico. Aparecieron varios fragmento de huesos quemados que pudieran ser humanos, aunque no podemos asegurarlo con rotundidad. Los restos malacológicos consistían en una lapa y varios pedazos de conchas.

Localización:

Isla: La Palma Municipio: Puntagorda

Ubicación:

Este yacimiento arqueológico se encuentra a unos 10 metros hacia el oeste de la cueva descrita anteriormente y, por tanto, se abre en la base del mismo risco, si bien a un nivel algo superior, quedando separadas por un desnivel de 1,50 metros de altura. Por ello se ha construido una rampa artificial de piedra seca para subir hasta ella. El risco alcanza una altura de 5 metros

Coordenadas UTM: X: 207904 Y: 3188151 Z:

Longitud: 17 ° 59 ' 31.6W "

Latitud: 28 ° 47 ' 16.1N "

Altitud: 378 mts.

Delimitación:

Ecogeografía:

Cardonal-tabaibal (cornicales, verodes, hierbas de risco, higuerillas, tasaigos, vinagreras, rosales salvajes etc)

Datos Arqueológicos:

Se trata de una cueva natural de habitación que tiene capacidad para albergar a varios benahoaritas, aunque también parece que fue utilizada en algún momento como lugar de enterramiento.

Contexto Material:

Aparecieron varios fragmentos de huesos quemados que pudieran ser humanos, aunque no podemos asegurarlo con rotundidad. Los restos malacológicos consistían en una lapa y varios pedazos de conchas

Documentación:

Categoría Información:

Fichas Relacionadas:

Estado de Conservación:

Niveles de Riesgo: Los niveles de riesgo son bajos debido a que los únicos visistantes de la zona son las cabras que aún recorren diariamente estos parajes

Estado de conservación General:

La cueva ha sido reutilizada en la época histórica y actualmente es frecuentada por las cabras que recorren estos parajes.

Propuesta Patrimonial:

El interés de este yacimiento arqueológico es medio, puesto que aún puede conservar la mayor parte de su relleno prehispánico.

Historial de Intervenciones:

Autor	Fecha Inicio	Fecha Final	Estado	Tipo Intervención
Felipe Jorge Pais Pais	8 de diciembre 2003			Carta Arqueológica de Puntagorda, (CICOP), 2003, Inédita

Situación Jurídica:

Régimen de Propiedad: Este yacimiento se encuentra en propiedad privada

Razón: Puntagorda

Domicilio: Puntagorda

Teléfono:

Datos Administrativos:

Expediente BIC: No

Nº Expediente: Nº Archivo:

Nº Anotación Reg. Regional: Nº Anotación Reg. Nacional:

Inventario: Felipe Jorge Pais Pais: Carta Arqueológica de Puntagorda (Campaña 2003), CICOP, Inédita

Nº de Ficha:

Incoación del Expediente:

Fecha: Publicación en BOC:

FICHA: 297

Denominación: Barranquito de La Reina-Caboco de Los Cuervos VII

Tipología:

Yacimiento Nº 7 (Cueva natural de habitación)

Esta cavidad natural se localiza justo en frente de los yacimientos 3 y 4 de este conjunto prehispánico, aunque al otro lado del caboco, es decir, en la margen izquierda del mismo y a un nivel más bajo, muy cerca del cauce actual de la barranquera. Se abre en la base de un risco que alcanza los 7 metros de altura.

La cueva, pesar de estar orientada hacia el norte, presenta unas buenas condiciones de habitabilidad en cuanto a sus dimensiones, luminosidad, exposición y protección contra las inclemencias del tiempo.

La boca de la cueva está expuesta hacia el norte. La altura en la entrada es de 5 metros y decrece progresivamente hacia el fondo, aunque se puede estar erguido en la mayor parte de su interior. La anchura en la boca es de 12 metros. La profundidad máxima en el lado derecho es de 6 metros y queda a un metro por encima del resto del piso. En la parte central llega a los 4 metros de profundidad y en la izquierda no sobrepasa los 3 metros. En su interior pudieron hallar cobijo entre 8 y 10 benahoaritas.

La cueva ha sido intensamente reutilizada en la época histórica como pajero de vacas, habiéndose delimitado el espacio interno con muros de piedra seca para formar repisas en las que se apoyan dornajos de madera, muro de protección en la entrada, etc. (Ver croquis). En el centro se ha delimitado un pajero de planta rectangular con un lado mayor de 3 metros y el menor de 2,70 metros.

El interés de este yacimiento arqueológico es medio, ya que aún puede conservar parte de su relleno arqueológico. La intensiva reutilización dificultó el hallazgo de materiales superficiales entre los que podemos destacar algunas lascas de basalto gris, algunos fragmentos óseos y huesos de ovicápridos y varias conchas de lapas.

Localización:

Isla: La Palma Municipio: Puntagorda

Ubicación:

Esta cavidad natural se localiza justo en frente de los yacimientos 3 y 4 de este conjunto prehispánico, aunque al otro lado del caboco, es decir, en la margen izquierda del mismo y a un nivel más bajo, muy cerca del cauce actual de la barranquera. Se abre en la base de un risco que alcanza los 7 metros de altura.

Coordenadas UTM: X: 207904 Y: 3188151 Z:

Longitud: 17 ° 59 ' 31.6W "

Latitud: 28 ° 47 ' 16.1N "

Altitud: 378 mts.

Delimitación:

Ecogeografía:

Cardonal-tabaibal (cornicales, verodes, hierbas de risco, higuerillas, tasaigos, vinagreras, rosales salvajes etc). Existen humedades en el fondo de la cavidad.

Datos Arqueológicos:

Se trata de una cueva natural de habitación que tiene capacidad para albergar a 8-10 benahoaritas

Contexto Material:

La intensiva reutilización dificultó el hallazgo de materiales superficiales entre los que podemos destacar algunas lascas de basalto gris, algunos fragmentos óseos y huesos de ovicápridos y varias conchas de lapas

Documentación:

Categoría Información:

Fichas Relacionadas:

Estado de Conservación:

Niveles de Riesgo: Los niveles de riesgo son bajos debido a que los únicos visitantes de la zona son las cabras que aún recorren diariamente estos parajes

Estado de conservación General:

La cueva ha sido intensamente reutilizada en la época histórica como pajero de vacas, habiéndose delimitado el espacio interno con muros de piedra seca para formar repisas en las que se apoyan dornajos de madera, muro de protección en la entrada,

Propuesta Patrimonial:

El interés de este yacimiento arqueológico es medio, ya que aún puede conservar parte de su relleno arqueológico.

Historial de Intervenciones:

Autor	Fecha Inicio	Fecha Final	Estado	Tipo Intervención
Felipe Jorge Pais Pais	8 de diciembre 2003			Carta Arqueológica de Puntagorda, (CICOP), 2003, Inédita

Situación Jurídica:

Régimen de Propiedad: Este yacimiento se encuentra en propiedad privada

Razón: Puntagorda

Domicilio: Puntagorda

Teléfono:

Datos Administrativos:

Expediente BIC: No

Nº Expediente: Nº Archivo:

Nº Anotación Reg. Regional: Nº Anotación Reg. Nacional:

Inventario: Felipe Jorge Pais Pais: Carta Arqueológica de Puntagorda (Campaña 2003), CICOP, Inédita

Nº de Ficha:

Incoación del Expediente:

Fecha: Publicación en BOC:

FICHA: 298

Denominación: Barranquito de La Reina-Caboco de Los Cuervos VIII

Tipología:

Yacimiento Nº 8 (Cueva natural de habitación)

Este yacimiento arqueológico se encuentra a unos 5 metros hacia el oeste del extremo izquierdo de la cueva descrita anteriormente y, por tanto, se abre en la base del mismo risco que queda a apenas 1,50 metros por encima del cauce actual de la barranquera. También se localiza en la margen izquierda del caboco. El risco alcanza en este punto los 6 metros de altura. Se sitúa en la cota altitudinal de los 383 metros. Sus coordenadas UTM son las siguientes: 28R0208201 3188260.

La cueva, a pesar de sus reducidas dimensiones y estar expuesta hacia el norte. Presenta unas aceptables condiciones de habitabilidad en cuanto a su luminosidad y

protección contra las inclemencias del tiempo. En su interior pudieron vivir entre 1 y 2 personas.

La boca de la covacha está expuesta hacia el norte. La altura en la entrada alcanza los 2,50 metros y decrece progresivamente hacia el fondo, aunque sin bajar de los 1,70 metros. La anchura en la entrada es de 4 metros y la profundidad máxima no sobrepasa los 3 metros.

La cueva ha sido intensamente reutilizada en la época histórica como corral de cabras. La boca se delimitó con varios muros artificiales que tenían la misión de proteger el interior de las inclemencias meteorológicas. Los muros se realizaron con varias hileras de rocas grandes y medianas con una anchura media de 70 centímetros y una altura de 1,20 metros. (Ver croquis).

El interés de este yacimiento arqueológico es, en principio, bajo, aunque puede conservar su relleno prehispánico debajo del empedrado del piso. Esta circunstancia nos impidió el hallazgo de materiales en superficie.

Localización:

Isla: La Palma Municipio: Puntagorda

Ubicación:

Este yacimiento arqueológico se encuentra a unos 5 metros hacia el oeste del extremo izquierdo de la cueva descrita anteriormente y, por tanto, se abre en la base del mismo risco que queda a apenas 1,50 metros por encima del cauce actual de la barranquera. También se localiza en la margen izquierda del caboco. El risco alcanza en este punto los 6 metros de altura.

Coordenadas UTM: X: 207894 Y: 3188168 Z:

Longitud: 17 ° 59 ' 32.0W "

Latitud: 28 ° 47 ' 16.6N "

Altitud: 383 mts.

Delimitación:

Ecogeografía:

Cardonal-tabaibal (cornicales, verodes, hierbas de risco, higuerillas, tasaigos, vinagreras, etc).

Datos Arqueológicos:

Se trata de una cueva natural de habitación que tiene capacidad para albergar a 1-2 benahoaritas

Contexto Material:

La intensiva reutilización dificultó el hallazgo de materiales superficiales entre los que podemos destacar algunas lascas de basalto gris, algunos fragmentos óseos y huesos de ovicápridos y varias conchas de lapas

Documentación:

Categoría Información:

Fichas Relacionadas:

Estado de Conservación:

Niveles de Riesgo: Los niveles de riesgo son bajos debido a que los únicos visitantes de la zona son las cabras que aún recorren diariamente estos parajes

Estado de conservación General:

Esta circunstancia nos impidió el hallazgo de materiales en superficie.

Propuesta Patrimonial:

El interés de este yacimiento arqueológico es, en principio, bajo, aunque puede conservar su relleno prehispánico debajo del empedrado del piso.

Historial de Intervenciones:

Autor	Fecha Inicio	Fecha Final	Estado	Tipo Intervención
Felipe Jorge Pais Pais	20 de diciembre 2003			Carta Arqueológica de Puntagorda, (CICOP), 2003, Inédita

Situación Jurídica:

Régimen de Propiedad: Este yacimiento se encuentra en propiedad privada

Razón: Puntagorda

Domicilio: Puntagorda

Teléfono:

Datos Administrativos:

Expediente BIC: No

Nº Expediente: Nº Archivo:

Nº Anotación Reg. Regional: Nº Anotación Reg. Nacional:

Inventario: Felipe Jorge Pais Pais: Carta Arqueológica de Puntagorda (Campaña 2003), CICOP, Inédita

Nº de Ficha:

Incoación del Expediente:

Fecha: Publicación en BOC:

FICHA: 299

Denominación: Barranquito de La Reina-Caboco de Los Cuervos IX

Tipología:

Yacimiento Nº 9 (Cueva natural de habitación)

Este yacimiento arqueológico se encuentra a unos 3 metros hacia el oeste del extremo izquierdo de la covacha descrita anteriormente, aunque se localiza a un nivel algo más elevado, quedando a unos 2,50 metros por encima de la base del risco y se abre en la base de otro que llega a los 5 metros de altura. Se sitúa en la cota altitudinal de los 381 metros. Sus coordenadas UTM son las siguientes: 28R0208197 3188262.

Se trata de una pequeña covacha que presenta unas precarias condiciones de habitabilidad debido a sus reducidas dimensiones (capacidad para una persona), su

exposición hacia el norte y los numerosos afloramientos de la roca madre. No obstante, queda bien protegida contra las inclemencias del tiempo.

La boca de la covacha está expuesta hacia el noreste. La altura máxima en la boca es de 1,40 metros y decrece progresivamente hacia el fondo, aunque sin bajar del metro. La anchura en la boca es de 2 metros y la profundidad máxima es de 3,50 metros.

La covacha ha sido reutilizada en la época histórica, de tal forma que la boca ha estado tapiada con un muro artificial de piedra suelta del que sólo se conservan pequeños tramos de la base. El aparejo es de rocas medianas y pequeñas.

El interés de este yacimiento arqueológico es bajo, aunque aún puede conservar parte de sus sedimentos prehispánicos. Los restos superficiales consistían en un fragmento de cerámica sin decoración, algunas lasquitas de basalto gris, algunos fragmentos óseos de ovicápridos y huesos de pájaro, así como un trocito de lapa.

Localización:

Isla: La Palma Municipio: Puntagorda

Ubicación:

Este yacimiento arqueológico se encuentra a unos 3 metros hacia el oeste del extremo izquierdo de la covacha descrita anteriormente, aunque se localiza a un nivel algo más elevado, quedando a unos 2,50 metros por encima de la base del risco y se abre en la base de otro que llega a los 5 metros de altura

Coordenadas UTM: X: 207890 Y: 3188170 Z:

Longitud: 17 ° 59 ' 32.1W "

Latitud: 28 ° 47 ' 16.7N "

Altitud: 381 mts.

Delimitación:

Ecogeografía:

Cardonal-tabaibal (cornicales, verodes, hierbas de risco, higuerillas, tasaigos, vinagreras, etc).

Datos Arqueológicos:

Se trata de una cueva natural de habitación que tiene capacidad para albergar a 1 benahoaritas

Contexto Material:

Los restos superficiales consistían en un fragmento de cerámica sin decoración, algunas lasquitas de basalto gris, algunos fragmentos óseos de ovicápridos y huesos de pájaro, así como un trocito de lapa.

Documentación:

Categoría Información:

Fichas Relacionadas:

Estado de Conservación:

Niveles de Riesgo: Los niveles de riesgo son bajos debido a que los únicos visistantes de la zona son las cabras que aún recorren diariamente estos parajes

Estado de conservación General:

La covacha ha sido reutilizada en la época histórica, de tal forma que la boca ha estado tapiada con un muro artificial de piedra suelta del que sólo se conservan pequeños tramos de la base. El aparejo es de rocas medianas y pequeñas.

Propuesta Patrimonial:

El interés de este yacimiento arqueológico es bajo, aunque aún puede conservar parte de sus sedimentos prehispánicos.

Historial de Intervenciones:

Autor	Fecha Inicio	Fecha Final	Estado	Tipo Intervención
Felipe Jorge Pais Pais	20 de diciembre 2003			Carta Arqueológica de Puntagorda, (CICOP), 2003, Inédita

Situación Jurídica:

Régimen de Propiedad: Este yacimiento se encuentra en propiedad privada

Razón: Puntagorda

Domicilio: Puntagorda

Teléfono:

Datos Administrativos:

Expediente BIC: No

Nº Expediente: Nº Archivo:

Nº Anotación Reg. Regional: Nº Anotación Reg. Nacional:

Inventario: Felipe Jorge Pais Pais: Carta Arqueológica de Puntagorda (Campaña 2003), CICOP, Inédita

Nº de Ficha:

Incoación del Expediente:

Fecha: Publicación en BOC:

FICHA: 300

Denominación: Barranquito de La Reina-Caboco de Los Cuervos X

Tipología:

Yacimiento Nº 10 (Cueva natural de habitación eventual)

Este yacimiento arqueológico se encuentra a unos 10 metros hacia el oeste del extremo izquierdo de la covacha descrita anteriormente, aunque a un nivel algo más alto y en la parte media-alta de la margen izquierda de la barranquera. Se abre en la base de un disquete de 1,60 metros de altura. Se sitúa en la cota altitudinal de los 382 metros. Sus coordenadas UTM son las siguientes: 28R0208186 3188273.

La covacha presenta unas precarias condiciones de habitabilidad debido a su escasa altura, exposición hacia el norte y el piso es ligeramente inclinado de mitad hacia el fondo. No obstante, es luminosa, abrigada y está bien protegida contra las inclemencias del tiempo. En su interior pudieron hallar cobijo entre 1 y 2 benahoaritas.

La boca de la covacha está expuesta hacia el norte. La altura en la entrada es de sólo 80 centímetros y se mantiene en el interior hasta la parte central y a partir de ahí comienza a decrecer hacia el fondo. La anchura en la boca es de 2,30 metros. La profundidad máxima llega a los 5 metros.

La covacha ha sido reutilizada en la época histórica. El frente de la cavidad estuvo delimitado con un murete artificial del que sólo se conserva la base. El sistema constructivo consiste en varias hileras de rocas de diferentes tamaños.

El interés de este yacimiento arqueológico es bajo, aunque aún puede conservar parte de su relleno prehispánico. Los materiales superficiales eran muy pobres, ya que sólo localizamos algunas lasquitas de basalto gris.

Localización:

Isla: La Palma Municipio: Puntagorda

Ubicación:

Este yacimiento arqueológico se encuentra a unos 10 metros hacia el oeste del extremo izquierdo de la covacha descrita anteriormente, aunque a un nivel algo más alto y en la parte media-alta de la margen izquierda de la barranquera. Se abre en la base de un disquete de 1,60 metros de altura.

Coordenadas UTM: X: 207879 Y: 3188181 Z:

Longitud: 17 ° 59 ' 32.5W "

Latitud: 28 ° 47 ' 17.0N "

Altitud: 382 mts.

Delimitación:

Ecogeografía:

Cardonal-tabaibal (cornicales, verodes, hierbas de risco, higuerillas, tasaigos, vinagreras, etc). Aparecen rezumes de agua en el interior de la cavidad.

Datos Arqueológicos:

Se trata de una cueva natural de habitación que tiene capacidad para albergar a 1-2 benahoaritas

Contexto Material:

Los materiales superficiales eran muy pobres, ya que sólo localizamos algunas lasquitas de basalto gris

Documentación:

Categoría Información:

Fichas Relacionadas:

Estado de Conservación:

Niveles de Riesgo: Los niveles de riesgo son bajos debido a que los únicos visistantes de la zona son las cabras que aún recorren diariamente estos parajes

Estado de conservación General:

La covacha ha sido reutilizada en la época histórica.

Propuesta Patrimonial:

El interés de este yacimiento arqueológico es bajo, aunque aún puede conservar parte de su relleno prehispánico.

Historial de Intervenciones:

Autor	Fecha Inicio	Fecha Final	Estado	Tipo Intervención
Felipe Jorge Pais Pais	20 de diciembre 2003			Carta Arqueológica de Puntagorda, (CICOP), 2003, Inédita

Situación Jurídica:

Régimen de Propiedad: Este yacimiento se encuentra en propiedad privada

Razón: Puntagorda

Domicilio: Puntagorda

Teléfono:

Datos Administrativos:

Expediente BIC: No

Nº Expediente: Nº Archivo:

Nº Anotación Reg. Regional: Nº Anotación Reg. Nacional:

Inventario: Felipe Jorge Pais Pais: Carta Arqueológica de Puntagorda (Campaña 2003), CICOP, Inédita

Nº de Ficha:

Incoación del Expediente:

Fecha: Publicación en BOC:

FICHA: 301

Denominación: Barranquito de La Reina I

Tipología:

Con este topónimo vamos a designar el tramo medio-inferior del mismo barranco que queda al oeste del Caboco de Los Cuervos, y que queda separado del mismo por otro caboco aún más elevado. Este sector del barranco es atravesado por la pista que se dirige al Porís de La Cruz de La Reina.

Yacimiento Nº 1 (Cueva natural de habitación)

Este yacimiento arqueológico se abre en la base del risco que forma la orilla superior de la margen derecha del gigantesco caboco que interrumpe el cauce del barranco. El risco supera los 15 metros de altura y ha sufrido un derrumbe en

tiempos recientes. Se localiza a media ladera. Se sitúa en la cota altitudinal de los 302 metros. Sus coordenadas UTM son las siguientes: 28R0208121 3188442.

Debido al derrumbe del risco nos es complicado hacernos una idea clara de sus condiciones de habitabilidad en la época prehispánica. Actualmente se trata de un estrecho cejo en cuyo extremo izquierdo se aprecia una cavidad con una estrecha obertura que queda a un nivel inferior de los bloques pétreos desprendidos del risco. Este recinto presenta unas precarias condiciones de habitabilidad debido a sus reducidas dimensiones y escasa altura, aunque está muy bien protegida contra las inclemencias del tiempo.

La boca del cejo y la cavidad están expuestas hacia el suroeste. El cejo tiene 5 metros de anchura y la otra cavidad es muy similar. La profundidad del cejo apenas si alcanza los 1,50 metros y en la covacha llega a los 2,50 metros. La altura actual del cejo es de 1,80 metros en la entrada y decrece hacia el fondo donde se sitúa en 1,20 metros. La altura de la covacha es de apenas 1,10 metros.

El frente de la covacha se ha delimitado por varios tramos pequeños de muros de piedra seca aprovechando los propios bloques desprendidos del risco. La abertura de entrada apenas si alcanza 1 metro de anchura y una altura de 50 centímetros. El piso está cubierto por una gruesa capa de estiércol al ser utilizado como corral de cabras o cabritero.

El interés de este yacimiento arqueológico es bajo, aunque puede conservar su relleno prehispánico debajo del desprendimiento del risco. Esta circunstancia, junto a la capa de estiércol que cubre el piso, impidieron el hallazgo de materiales en superficie.

Localización:

Isla: La Palma Municipio: Puntagorda

Ubicación:

Este yacimiento arqueológico se abre en la base del risco que forma la orilla superior de la margen derecha del gigantesco caboco que interrumpe el cauce del barranco. El risco supera los 15 metros de altura y ha sufrido un derrumbe en tiempos recientes. Se localiza a media ladera.

Coordenadas UTM: X: 207814 Y: 3188350 Z:

Longitud: 17 ° 59 ' 35.1W "

Latitud: 28 ° 47 ' 22.5N "

Altitud: 302 mts.

Delimitación:

Ecogeografía:

Cardonal-tabaibal (cardones, tabaibas, cornicales, verodes, hierbas de risco, higuerillas, tasaigos, vinagreras, tajinastes, etc).

Datos Arqueológicos:

Se trata de una cueva natural de habitación que tiene capacidad para albergar a 1-2 benahoaritas.

Contexto Material:

Esta circunstancia, junto a la capa de estiércol que cubre el piso, impidieron el hallazgo de materiales en superficie.

Documentación:

Categoría Información:

Fichas Relacionadas:

Estado de Conservación:

Niveles de Riesgo: Los niveles de riesgo son bajos debido a que los únicos visistantes de la zona son las cabras que aún recorren diariamente estos parajes.

Estado de conservación General:

El frente de la covacha se ha delimitado por varios tramos pequeños de muros de piedra seca aprovechando los propios bloques desprendidos del risco. La abertura de entrada apenas si alcanza 1 metro de anchura y una altura de 50 centímetros. El piso está cubierto por una gruesa capa de estiércol al ser utilizado como corral de cabras o cabritero.

Propuesta Patrimonial:

El interés de este yacimiento arqueológico es bajo, aunque puede conservar su relleno prehispánico debajo del desprendimiento del risco.

Historial de Intervenciones:

Autor	Fecha Inicio	Fecha Final	Estado	Tipo Intervención
Felipe Jorge Pais Pais	28 de febrero 2004			Carta Arqueológica de Puntagorda, (CICOP), 2003, Inédita

Situación Jurídica:

Régimen de Propiedad: Este yacimiento se encuentra en propiedad privada

Razón: Puntagorda

Domicilio: Puntagorda

Teléfono:

Datos Administrativos:

Expediente BIC: No

Nº Expediente: Nº Archivo:

Nº Anotación Reg. Regional: Nº Anotación Reg. Nacional:

Inventario: Felipe Jorge Pais Pais: Carta Arqueológica de Puntagorda (Campaña 2003), CICOP, Inédita

Nº de Ficha:

Incoación del Expediente:

Fecha: Publicación en BOC:

FICHA: 302



Denominación: Barranquito de La Reina II

Tipología:

Yacimiento Nº 2 (Cueva natural de habitación)

Este yacimiento arqueológico se encuentra a unos 15 metros hacia el este del extremo izquierdo del cejo descrito anteriormente, abriéndose en la base del mismo risco y más cercano al salto de agua. Se sitúa en la cota altitudinal de los 293 metros. Sus coordenadas UTM son las siguientes: 28R0208124 3188444.

En la actualidad, y debido al derrumbe reciente del risco, es imposible conocer sus dimensiones exactas, así como sus condiciones de habitabilidad. El cejo actual no reúne unas condiciones idóneas para su ocupación por parte de los benahoaritas debido a su pequeño tamaño y escasa protección contra las inclemencias del tiempo.

La boca del cejo está expuesta hacia el oeste. La altura máxima en la entrada es de 1,80 metros y decrece progresivamente hacia el fondo. La anchura total es de 7 metros y la profundidad media es de 1,50 metros.

El cejo ha sido reutilizado en la época histórica y aún es frecuentado por las cabras que recorren estos parajes.

El interés de este yacimiento arqueológico es bajo, aunque no es descartable, en absoluto, que conserve la mayor parte de su estratigrafía debajo del derrumbe del risco. Por tanto, no se localizaron materiales prehispánicos en superficie..

Localización:

Isla: La Palma Municipio: Puntagorda

Ubicación:

Este yacimiento arqueológico se encuentra a unos 15 metros hacia el este del extremo izquierdo del cejo descrito anteriormente, abriéndose en la base del mismo risco y más cercano al salto de agua.

Coordenadas UTM: X: 207817 Y: 3188352 Z:

Longitud: 17 ° 59 ' 35.0W "

Latitud: 28 ° 47 ' 22.5N "

Altitud: 293 mts.

Delimitación:

Ecogeografía:

Cardonal-tabaibal (cardones, tabaibas, cornicales, verodes, hierbas de risco, higuerillas, tasaigos, vinagreras, tajinastes, etc).

Datos Arqueológicos:

Se trata de una cueva natural de habitación que tiene capacidad para albergar a 2-3 benahoaritas.

Contexto Material:

No aparecieron restos arqueologicos superficiales al estar cubierto por un derrumbe reciente del risco.

Documentación:

Categoría Información:

Fichas Relacionadas:

Estado de Conservación:

Niveles de Riesgo: Los niveles de riesgo son bajos debido a que los únicos visistantes de la zona son las cabras que aún recorren diariamente estos parajes.

Estado de conservación General:

El cejo ha sido reutilizado en la época histórica y aún es frecuentado por las cabras que recorren estos parajes.

Propuesta Patrimonial:

El interés de este yacimiento arqueológico es bajo, aunque no es descartable, en absoluto, que conserve la mayor parte de su estratigrafía debajo del derrumbe del risco

Historial de Intervenciones:

Autor	Fecha Inicio	Fecha Final	Estado	Tipo Intervención
Felipe Jorge Pais Pais	28 de febrero 2004			Carta Arqueológica de Puntagorda, (CICOP), 2003, Inédita

Situación Jurídica:

Régimen de Propiedad: Este yacimiento se encuentra en propiedad privada

Razón: Puntagorda

Domicilio: Puntagorda

Teléfono:

Datos Administrativos:

Expediente BIC: No

Nº Expediente: Nº Archivo:

Nº Anotación Reg. Regional: Nº Anotación Reg. Nacional:

Inventario: Felipe Jorge Pais Pais: Carta Arqueológica de Puntagorda (Campaña 2003), CICOP, Inédita

Nº de Ficha:

Incoación del Expediente:

Fecha: Publicación en BOC:

FICHA: 303



Denominación: Barranquito de La Reina III

Tipología:

Yacimiento Nº 3 (Cueva natural de habitación)

Este yacimiento arqueológico se encuentra a unos 15 metros hacia el oeste del extremo derecho del cejo que fue estudiado como yacimiento 1. Se localiza a un nivel algo más bajo, a media ladera de la margen derecha del barranco. Se abre en la base de un risco de 4 metros de altura. Se sitúa en la cota altitudinal de los 293 metros. Sus coordenadas UTM son 28R0208106 3188475.

La cueva presenta unas aceptables condiciones de habitabilidad, a pesar de su escasa altura no nos permite estar erguidos. La cavidad es luminosa y está bien protegida contra las inclemencias del tiempo.

La boca de la cueva está expuesta hacia el suroeste. La altura en la entrada es de 1,30 metros y decrece progresivamente hacia el fondo, donde apenas si alcanza el metro. La anchura en la boca es de 7 metros. La profundidad oscila entre 1 metro en el extremo derecho, 3,50 metros en el centro y 1,50 metros en la parte izquierda. En su interior pudieron cobijarse entre 2 y 3 benahoaritas sin excesivos problemas.

La cueva ha sido esporádicamente reutilizada en la época histórica y actualmente es frecuentada por la manada de cabras que recorre estas laderas.

El interés de este yacimiento arqueológico es bajo-medio, aunque aún puede conservar parte de su relleno prehispánico. Los materiales superficiales eran muy pobres, ya que sólo localizamos algunas lascas de basalto gris..

Localización:

Isla: La Palma Municipio: Puntagorda

Ubicación:

Este yacimiento arqueológico se encuentra a unos 15 metros hacia el oeste del extremo derecho del cejo que fue estudiado como yacimiento 1. Se localiza a un nivel algo más bajo, a media ladera de la margen derecha del barranco. Se abre en la base de un risco de 4 metros de altura.

Coordenadas UTM: X: 207799 Y: 3188383 Z:

Longitud: 17 ° 59 ' 35.7W "

Latitud: 28 ° 47 ' 23.5N "

Altitud: 293 mts.

Delimitación:

Ecogeografía:

Cardonal-tabaibal (cardones, tabaibas, cornicales, verodes, hierbas de risco, higuerillas, tasaigos, vinagreras, tajinastes, etc).

Datos Arqueológicos:

Se trata de una cueva natural de habitación que tiene capacidad para albergar a 3-4 benahoaritas

Contexto Material:

Los materiales superficiales eran muy pobres, ya que sólo localizamos algunas lascas de basalto gris

Documentación:

Categoría Información:

Fichas Relacionadas:

Estado de Conservación:

Niveles de Riesgo: Los niveles de riesgo son bajos debido a que los únicos visistantes de la zona son las cabras que aún recorren diariamente estos parajes

Estado de conservación General:

La cueva ha sido esporádicamente reutilizada en la época histórica y actualmente es frecuentada por la manada de cabras que recorre estas laderas.

Propuesta Patrimonial:

El interés de este yacimiento arqueológico es bajo-medio, aunque aún puede conservar parte de su relleno prehispánico.

Historial de Intervenciones:

Autor	Fecha Inicio	Fecha Final	Estado	Tipo Intervención
Felipe Jorge Pais Pais	6 de marzo 2004			Carta Arqueológica de Puntagorda, (CICOP), 2003, Inédita

Situación Jurídica:

Régimen de Propiedad: Este yacimiento se encuentra en propiedad privada

Razón: Puntagorda

Domicilio: Puntagorda

Teléfono:

Datos Administrativos:

Expediente BIC: No

Nº Expediente: Nº Archivo:

Nº Anotación Reg. Regional: Nº Anotación Reg. Nacional:

Inventario: Felipe Jorge Pais Pais: Carta Arqueológica de Puntagorda (Campaña 2003), CICOP, Inédita

Nº de Ficha:

Incoación del Expediente:

Fecha: Publicación en BOC:

FICHA: 304

Denominación: Barranquito de La Reina IV

Tipología:

Yacimiento Nº 4 (Cueva natural de habitación)

Este yacimiento arqueológico se encuentra a unos 20 metros hacia el oeste del extremo derecho de la cueva descrita anteriormente, aunque se localiza a un nivel más bajo, a media ladera de la margen derecha del barranco. Se abre en la base de un disquete de 3 metros de altura. Se sitúa en la cota altitudinal de los 290 metros. Sus coordenadas UTM son las siguientes: 28R0208094 3188514.

La cueva presenta unas precarias condiciones de habitabilidad debido a su escasa altura, piso irregular y afloramientos de la roca madre. Se pueden distinguir dos sectores claramente diferenciados: A) La parte derecha es un cejo con un piso que buza de forma acusada, piso escabroso y afloramientos de la roca madre. B) La

parte izquierda es la más apta para la vida humana al tener un piso regular y ser más profundo y alto.

La boca de la cavidad está expuesta hacia el sur. La altura en la entrada es de 1,30 metros y en la parte central puede llegar a los 1,50 metros. La anchura total es de 7 metros. La profundidad máxima se encuentra en el centro y llega hasta los 4 metros, mientras que en ambos extremos apenas si supera el metro.

La cueva ha sido esporádicamente reutilizada en la época histórica. Actualmente es frecuentada por las cabras que recorren estos parajes El piso está lleno de cagarrutas. Aparece un echadero reciente de cabras y los estratos superficiales están revueltos.

El interés de este yacimiento arqueológico es medio, ya que aún debe conservar buena parte de su estratigrafía intacta. Los restos superficiales consistían en un fragmento de cerámica de una vasija de la Fase IIId y otro sin decorar. La industria lítica estaba representada por una gran lasca de basalto vítreo y un dique de basalto gris. También localizamos varios fragmentos óseos machacados de ovicápridos, así como algunos pedazos de conchas de lapas..

Localización:

Isla: La Palma Municipio: Puntagorda

Ubicación:

Este yacimiento arqueológico se encuentra a unos 20 metros hacia el oeste del extremo derecho de la cueva descrita anteriormente, aunque se localiza a un nivel más bajo, a media ladera de la margen derecha del barranco. Se abre en la base de un disquete de 3 metros de altura.

Coordenadas UTM: X: 207787 Y: 3188422 Z:

Longitud: 17 ° 59 ' 36.1W "

Latitud: 28 ° 47 ' 24.8N "

Altitud: 290 mts.

Delimitación:

Ecogeografía:

Cardonal-tabaibal (cardones, tabaibas, cornicales, verodes, hierbas de risco, higuerillas, tasaigos, vinagreras, tajinastes, etc).

Datos Arqueológicos:

Se trata de una cueva natural de habitación que tiene capacidad para albergar a varios benahoaritas.

Contexto Material:

Los restos superficiales consistían en un fragmento de cerámica de una vasija de la Fase IIId y otro sin decorar. La industria lítica estaba representada por una gran lasca de basalto vítreo y un dique de basalto gris. También localizamos varios fragmentos óseos machacados de ovicápridos, así como algunos pedazos de conchas de lapas.

Documentación:

Categoría Información:

Fichas Relacionadas:

Estado de Conservación:

Niveles de Riesgo: Los niveles de riesgo son bajos debido a que los únicos visistantes de la zona son las cabras que aún recorren diariamente estos parajes.

Estado de conservación General:

La cueva ha sido esporádicamente reutilizada en la época histórica. Actualmente es frecuentada por las cabras que recorren estos parajes El piso está lleno de cagarrutas. Aparece un echadero reciente de cabras y los estratos superficiales están revueltos.

Propuesta Patrimonial:

El interés de este yacimiento arqueológico es medio, ya que aún debe conservar buena parte de su estratigrafía intacta.

Historial de Intervenciones:

Autor	Fecha Inicio	Fecha Final	Estado	Tipo Intervención
Felipe Jorge Pais Pais	6 de marzo 2004			Carta Arqueológica de Puntagorda, (CICOP), 2003, Inédita

Situación Jurídica:

Régimen de Propiedad: Este yacimiento se encuentra en propiedad privada

Razón: Puntagorda

Domicilio: Puntagorda

Teléfono:

Datos Administrativos:

Expediente BIC: No

Nº Expediente: Nº Archivo:

Nº Anotación Reg. Regional: Nº Anotación Reg. Nacional:

Inventario: Felipe Jorge Pais Pais: Carta Arqueológica de Puntagorda (Campaña 2003), CICOP, Inédita

Nº de Ficha:

Incoación del Expediente:

Fecha: Publicación en BOC:

FICHA: 305

Denominación: Barranquito de La Reina V

Tipología:

Yacimiento Nº 5 (Cueva natural de habitación)

Este yacimiento arqueológico se encuentra a unos 20 metros hacia el oeste del extremo derecho de la cueva descrita anteriormente y a su misma altura, aunque localizada en la parte alta de la margen derecha del barranco. Se abre en la base del risco que delimita el andén superior y que, en este punto, alcanza los 4 metros de altura. Se sitúa en la cota altitudinal de los 284 metros. Sus coordenadas UTM son las siguientes: 28R0208071 3188536.

La cueva presenta unas aceptables condiciones de habitabilidad, aunque el piso es muy irregular con numerosos afloramientos de la roca madre. Se pueden distinguir dos zonas claramente diferenciadas: A) La parte derecha es un estrecho cejo de suelo irregular, escasa altura y poca profundidad. B) La parte izquierda es la más apta para vivir al ser bastante más espaciosa, aunque siguen apareciendo

afloramientos de la roca madre. En su interior pudieron refugiarse entre 2 y 3 benahoaritas.

La boca de la cueva está expuesta hacia el sur. La altura en la boca en la parte derecha es de 1,90 metros y en el interior llega a los 2,50 metros. Por el contrario, la zona derecha apenas si alcanza el metro de altura. La anchura total es de 8 metros. La profundidad en la zona derecha es de apenas 1,20 metros y en el centro llega a los 4,50 metros.

La cueva es frecuentada por las cabras que aún recorren estos parajes. En el interior se aprecian varios hoyos realizados por las pezuñas de las cabras.

El interés de este yacimiento arqueológico es bajo puesto que, si conserva su estratigrafía, esta debe ser bastante delgada. Los restos superficiales consistían en un fragmento de cerámica sin decoración, algunas lascas de basalto gris y basalto vítreo, varios fragmentos óseos machacados de ovicápridos y pedazos de conchas de lapas.

Localización:

Isla: La Palma Municipio: Puntagorda

Ubicación:

Este yacimiento arqueológico se encuentra a unos 20 metros hacia el oeste del extremo derecho de la cueva descrita anteriormente y a su misma altura, aunque localizada en la parte alta de la margen derecha del barranco. Se abre en la base del risco que delimita el andén superior y que, en este punto, alcanza los 4 metros de altura.

Coordenadas UTM: X: 207764 Y: 3188444 Z:

Longitud: 17 ° 59 ' 37.0W "

Latitud: 28 ° 47 ' 25.5N "

Altitud: 284 mts.

Delimitación:

Ecogeografía:

Cardonal-tabaibal (cardones, tabaibas, cornicales, verodes, hierbas de risco, higuerillas, tasaigos, vinagreras, tajinastes, etc).

Datos Arqueológicos:

Se trata de una cueva natural de habitación que tiene capacidad para albergar a 2-3 benahoaritas.

Contexto Material:

Los restos superficiales consistían en un fragmento de cerámica sin decoración, algunas lascas de basalto gris y basalto vítreo, varios fragmentos óseos machacados de ovicápridos y pedazos de conchas de lapas.

Documentación:

Categoría Información:

Fichas Relacionadas:

Estado de Conservación:

Niveles de Riesgo: Los niveles de riesgo son bajos debido a que los únicos visistantes de la zona son las cabras que aún recorren diariamente estos parajes.

Estado de conservación General:

La cueva es frecuentada por las cabras que aún recorren estos parajes. En el interior se aprecian varios hoyos realizados por las pezuñas de las cabras.

Propuesta Patrimonial:

El interés de este yacimiento arqueológico es bajo puesto que, si conserva su estratigrafía, esta debe ser bastante delgada.

Historial de Intervenciones:

Autor	Fecha Inicio	Fecha Final	Estado	Tipo Intervención
Felipe Jorge Pais Pais	6 de marzo 2004			Carta Arqueológica de Puntagorda, (CICOP), 2003, Inédita

Situación Jurídica:

Régimen de Propiedad: Este yacimiento se encuentra en propiedad privada

Razón: Puntagorda

Domicilio: Puntagorda

Teléfono:

Datos Administrativos:

Expediente BIC: No

Nº Expediente: Nº Archivo:

Nº Anotación Reg. Regional: Nº Anotación Reg. Nacional:

Inventario: Felipe Jorge Pais Pais: Carta Arqueológica de Puntagorda (Campaña 2003), CICOP, Inédita

Nº de Ficha:

Incoación del Expediente:

Fecha: Publicación en BOC:

FICHA: 306

Denominación: Barranquito de La Reina VI

Tipología:

Yacimiento Nº 6 (Cueva natural de habitación de ocupación evantual)

Este yacimiento arqueológico se encuentra a unos 6 metros hacia el oeste del extremo derecho de la cueva descrita anteriormente y, por tanto, se abre en la base del mismo risco, aunque a un nivel algo más bajo. Se abre en la base del risco que delimita el andén superior y que, en este punto, alcanza los 5 metros de altura. Se sitúa en la cota altitudinal de los 277 metros. Sus coordenadas UTM son las siguientes: 28R0208062 3188553.

Se trata de un cejo que presenta unas precarias condiciones de habitabilidad debido a su piso muy irregular con numerosos afloramientos de la roca madre y escasa profundidad. Por ello, está bastante desprotegida contra las inclemencias del tiempo. En su interior pudieron refugiarse entre 1 y 2 benahoaritas.

La boca del cejo está expuesta hacia el sur. La altura en la boca es considerable, superando los 3 metros, aunque decrece rápidamente hacia el fondo. La anchura total es de 9 metros. La profundidad oscila entre 1 y 2 metros.

El cejo es frecuentado por las cabras que aún recorren estos parajes. En el interior se aprecian varios hoyos realizados por las pezuñas de las cabras.

El interés de este yacimiento arqueológico es bajo puesto que, si conserva su estratigrafía, esta debe ser bastante delgada, auqnue puede permanecer intacta bajo del derrumbe del risco.

Localización:

Isla: La Palma Municipio: Puntagorda

Ubicación:

Este yacimiento arqueológico se encuentra a unos 6 metros hacia el oeste del extremo derecho de la cueva descrita anteriormente y, por tanto, se abre en la base del mismo risco, aunque a un nivel algo más bajo. Se abre en la base del risco que delimita el andén superior y que, en este punto, alcanza los 5 metros de altura

Coordenadas UTM: X: 207755 Y: 3188461 Z:

Longitud: 17 ° 59 ' 37.4W "

Latitud: 28 ° 47 ' 26.0N "

Altitud: 277 mts.

Delimitación:

Ecogeografía:

Cardonal-tabaibal (cardones, tabaibas, cornicales, verodes, hierbas de risco, higuerillas, tasaigos, vinagreras, tajinastes, etc).

Datos Arqueológicos:

Se trata de una cueva natural de habitación de ocupación eventual que tiene capacidad para albergar a 1-2 benahoaritas

Contexto Material:

En el interior del cejo no aparecieron restos arqueológicos superficiales, aunque a unos 3 metros por debajo de la boca localizamos un fragmento de cerámica de la Fase IV

Documentación:

Categoría Información:

Fichas Relacionadas:

Estado de Conservación:

Niveles de Riesgo: Los niveles de riesgo son bajos debido a que los únicos visistantes de la zona son las cabras que aún recorren diariamente estos parajes.

Estado de conservación General:

La cueva es frecuentada por las cabras que aún recorren estos parajes. En el interior se aprecian varios hoyos realizados por las pezuñas de las cabras.

Propuesta Patrimonial:

El interés de este yacimiento arqueológico es bajo puesto que, si conserva su estratigrafía, esta debe ser bastante delgada.

Historial de Intervenciones:

Autor	Fecha Inicio	Fecha Final	Estado	Tipo Intervención
Felipe Jorge Pais Pais	6 de marzo 2004			Carta Arqueológica de Puntagorda, (CICOP), 2003, Inédita

Situación Jurídica:

Régimen de Propiedad: Este yacimiento se encuentra en propiedad privada

Razón: Puntagorda

Domicilio: Puntagorda

Teléfono:

Datos Administrativos:

Expediente BIC: No

Nº Expediente: Nº Archivo:

Nº Anotación Reg. Regional: Nº Anotación Reg. Nacional:

Inventario: Felipe Jorge Pais Pais: Carta Arqueológica de Puntagorda (Campaña 2003), CICOP, Inédita

Nº de Ficha:

Incoación del Expediente:

Fecha: Publicación en BOC:

FICHA: 307

Denominación: Barranquito de La Reina VII

Tipología:

Yacimiento Nº 7 (Cueva natural de habitación de ocupación evantual)

Este yacimiento arqueológico se encuentra a unos 10 metros hacia el oeste del extremo derecho del cejo descrito anteriormente y, por tanto, se abre en la base del mismo risco, aunque a un nivel algo más bajo. Se abre en la base del risco que delimita el andén superior y que, en este punto, alcanza los 8 metros de altura. Se sitúa en la cota altitudinal de los 277 metros. Sus coordenadas UTM son las siguientes: 28R0208041 3188555.

Se trata de una covacha cejo que presenta unas precarias condiciones de habitabilidad debido a su escasa profundidad y altura y el piso buza hacia el extremo derecho. No obstante, es luminosa, abrigada y está bien protegida contra las inclemencias del tiempo. En su interior pudieron refugiarse entre 1 y 2 benahoaritas.

La boca de la covacha está expuesta hacia el sur. La altura en la boca es de 1,50 metros y decrece progresivamente hacia el fondo. La anchura total es de 8 metros. La profundidad oscila entre 1 y 1,50 metros.

La Covacha es frecuentado por las cabras que aún recorren estos parajes. En el interior se aprecian varios hoyos realizados por las pezuñas de las cabras.

El interés de este yacimiento arqueológico es bajo puesto que, si conserva su estratigrafía, esta debe ser bastante delgada.

Localización:

Isla: La Palma Municipio: Puntagorda

Ubicación:

Este yacimiento arqueológico se encuentra a unos 10 metros hacia el oeste del extremo derecho del cejo descrito anteriormente y, por tanto, se abre en la base del mismo risco, aunque a un nivel algo más bajo. Se abre en la base del risco que delimita el andén superior y que, en este punto, alcanza los 8 metros de altura.

Coordenadas UTM: X: 207734 Y: 3188463 Z:

Longitud: 17 ° 59 ' 38.1W "

Latitud: 28 ° 47 ' 27.1N "

Altitud: 277 mts.

Delimitación:

Ecogeografía:

Cardonal-tabaibal (cardones, tabaibas, cornicales, verodes, hierbas de risco, higuerillas, tasaigos, vinagreras, tajinastes, etc).

Datos Arqueológicos:

Se trata de una cueva natural de habitación de ocupación eventual que tiene capacidad para albergar a 1-2 benahoaritas

Contexto Material:

No aparecieron restos arqueológicos superficiales

Documentación:

Categoría Información:

Fichas Relacionadas:

Estado de Conservación:

Niveles de Riesgo: Los niveles de riesgo son bajos debido a que los únicos visistantes de la zona son las cabras que aún recorren diariamente estos parajes

Estado de conservación General:

La cueva es frecuentada por las cabras que aún recorren estos parajes. En el interior se aprecian varios hoyos realizados por las pezuñas de las cabras.

Propuesta Patrimonial:

El interés de este yacimiento arqueológico es bajo puesto que, si conserva su estratigrafía, esta debe ser bastante delgada.

Historial de Intervenciones:

Autor	Fecha Inicio	Fecha Final	Estado	Tipo Intervención
Felipe Jorge Pais Pais	6 de marzo 2004			Carta Arqueológica de Puntagorda, (CICOP), 2003, Inédita

Situación Jurídica:

Régimen de Propiedad: Este yacimiento se encuentra en propiedad privada

Razón: Puntagorda

Domicilio: Puntagorda

Teléfono:

Datos Administrativos:

Expediente BIC: No

Nº Expediente: Nº Archivo:

Nº Anotación Reg. Regional: Nº Anotación Reg. Nacional:

Inventario: Felipe Jorge Pais Pais: Carta Arqueológica de Puntagorda (Campaña 2003), CICOP, Inédita

Nº de Ficha:

Incoación del Expediente:

Fecha: Publicación en BOC:

FICHA: 308

Denominación: Barranquito de La Reina VIII

Tipología:

Yacimiento Nº 8 (Cueva natural de habitación)

Este yacimiento arqueológico se encuentra en la parte baja de la margen izquierda del barranco, a diferencia de los yacimientos estudiados anteriormente y que están en la vertiente derecha, quedando a apenas 5 metros por encima del cauce actual. Se subica a la altura de la covacha descrita anteriormente. Se abre en la base de un risco de 5 metros de altura. Se sitúa en la cota altitudinal de los 250 metros. Sus coordenadas UTM son las siguientes: 28R0208010 3188543.

Se trata de una cueva que presenta unas excelentes condiciones de habitabilidad en cuanto a sus dimensiones, luminpsidad, exposición y protección contra las inclemencias del tiempo., a pesar de estár expuesta hacia el noroeste. El piso es regular, aunque abundan los afloramientos de la roca madre. En su interior pudieron refugiarse entre 6 y 7 benahoaritas.

La boca de la cueva está expuesta hacia el noroeste. La altura en la boca es de 3 metros y decrece lentamente hacia el fondo, donde paenas si llega al metro, aunque podemos estar erguidos en la mayor parte de su interior. La anchura en la boca es de 8 metros y en el interior llega a los 9,50 metros. La profundidad mçaxima está en el centro y llega a los 10 metros.

Localización:

Isla: La Palma Municipio: Puntagorda

Ubicación:

Este yacimiento arqueológico se encuentra en la parte baja de la margen izquierda del barranco, a diferencia de los yacimientos estudiados anteriormente y que están en la vertiente derecha, quedando a apenas 5 metros por encima del cauce actual. Se subica a la altura de la covacha descrita anteriormente. Se abre en la base de un risco de 5 metros de altura.

Coordenadas UTM: X: 207703 Y: 3188451 Z:

Longitud: 17 ° 59 ' 39.3W "

Latitud: 28 ° 47 ' 25.6N "

Altitud: 255 mts.

Delimitación:

Ecogeografía:

Cardonal-tabaibal (tabaibas, cornicales, verodes, hierbas de risco, higuerillas, tasaigos, vinagreras, tajinastes, etc). Humedades en las zonas más profundas.

Datos Arqueológicos:

Se trata de una cueva natural de habitación que tiene capacidad para albergar a 6-7 benahoaritas

Contexto Material:

Los restos arqueológicos consistían en lascas y núcleos de basalto gris y basalto vítreo. Algunos fragmentos óseos machacados de ovicápridos. Varios pedazos de conchas de lapas.

Documentación:

Categoría Información:

Fichas Relacionadas:

Estado de Conservación:

Niveles de Riesgo: Los niveles de riesgo son bajos debido a que los únicos visistantes de la zona son las cabras que aún recorren diariamente estos parajes

Estado de conservación General:

La cueva ha sido intensamente reutilizada en la época histórica, de tal forma que en el extremo derecho el piso parece empedrado y en la entrada se aprecia la base de un muro artificial.

Propuesta Patrimonial:

El interés de este yacimiento arqueológico es medio puesto que aún debe conservar parte de su estratigrafía.

Historial de Intervenciones:

Autor	Fecha Inicio	Fecha Final	Estado	Tipo Intervención
Felipe Jorge Pais Pais	6 de marzo 2004			Carta Arqueológica de Puntagorda, (CICOP), 2003, Inédita

Situación Jurídica:

Régimen de Propiedad: Este yacimiento se encuentra en propiedad privada

Razón: Puntagorda

Domicilio: Puntagorda

Teléfono:

Datos Administrativos:

Expediente BIC: No

Nº Expediente: Nº Archivo:

Nº Anotación Reg. Regional: Nº Anotación Reg. Nacional:

Inventario: Felipe Jorge Pais Pais: Carta Arqueológica de Puntagorda (Campaña 2003), CICOP, Inédita

Nº de Ficha:

Incoación del Expediente:

Fecha: Publicación en BOC:

FICHA: 309

Denominación: Barranquito de La Reina IX

Tipología:

Yacimiento Nº 9 (Cueva natural de habitación de ocupación evantual)

Este yacimiento arqueológico se encuentra, nuevamente, en la margen derecha del barranco, y a apenas 10 metros por encima de que la pista corte el barranco. Se sitúa en la aprte baja de las laderas y su extremo derecho queda a apenas 2 metros por encima del cauce actual y a 5 metros en el extremo izquierdo. Se abre en la base de un risco de 6 metros de altura. Se sitúa en la cota altitudinal de los 245 metros. Sus coordenadas UTM son las siguientes: 28R0208003 3188573.

Se trata de un cejo que presenta unas precarias condiciones de habitabilidad debido a su escasa profundidad y altura. El piso buza hacia el extremo derecho y abundan los afloramientos de la roca madre. Las zonas más aptas para vivir se encuentran en sendas cavidades situadas en ambos extremos y separadas por un desnivel de 3 metros de altura.

La boca del cejo está expuesta hacia el sur. La altura máxima en el extremo derecho es de 1,50 metros y 1,20 metros en el izquierdo, mientras que el centro apenas si llega al metro. La anchura en la boca es de 10 metros. La profundidad máxima en el extremo derecho es de 3 metros y en el izquierdo no sobreasa los 2 metros y en el centro apenas si llega al metro.

Localización:

Isla: La Palma Municipio: Puntagorda

Ubicación:

Este yacimiento arqueológico se encuentra, nuevamente, en la margen derecha del barranco, y a apenas 10 metros por encima de que la pista corte el barranco. Se sitúa en la aprte baja de las laderas y su extremo derecho queda a apenas 2 metros por encima del cauce actual y a 5 metros en el extremo izquierdo. Se abre en la base de un risco de 6 metros de altura.

Coordenadas UTM: X: 207696 Y: 3188481 Z:

Longitud: 17 ° 59 ' 39.5W "

Latitud: 28 ° 47 ' 26.6N "

Altitud: 245 mts.

Delimitación:

Ecogeografía:

Cardonal-tabaibal (tabaibas, cornicales, verodes, hierbas de risco, higuerillas, tasaigos, vinagreras, tajinastes, etc).

Datos Arqueológicos:

Se trata de una cueva natural de habitación de ocupación evantual que tiene capacidad para albergar a 3-4 benahoaritas.

Contexto Material:

Los restos arqueológicos superficiales eran muy pobres y consistían en algunos fragmentos óseos machacados y pedazos de conchas de lapas.

Documentación:

Categoría Información:

Fichas Relacionadas:

Estado de Conservación:

Niveles de Riesgo: Los niveles de riesgo son bajos debido a que los únicos visistantes de la zona son las cabras que aún recorren diariamente estos parajes.

Estado de conservación General:

El cejo ha sido intensamente reutilizada en la época histórica, especialmente las dos cavidades situadas en ambos extremos y cuyas bocas han sido delimitadas con muretes de piedra seca de las que sólo se conserva la base.

Propuesta Patrimonial:

El interés de este yacimiento arqueológico es bajo puesto que, en caso de conservar su estratigrafía, no parece que ésta sea de demasiado espesor.

Historial de Intervenciones:

Autor	Fecha Inicio	Fecha Final	Estado	Tipo Intervención
Felipe Jorge Pais Pais	6 de marzo 2004			Carta Arqueológica de Puntagorda, (CICOP), 2003, Inédita

Situación Jurídica:

Régimen de Propiedad: Este yacimiento se encuentra en propiedad privada

Razón: Puntagorda

Domicilio: Puntagorda

Teléfono:

Datos Administrativos:

Expediente BIC: No

Nº Expediente: Nº Archivo:

Nº Anotación Reg. Regional: Nº Anotación Reg. Nacional:

Inventario: Felipe Jorge Pais Pais: Carta Arqueológica de Puntagorda (Campaña 2003), CICOP, Inédita

Nº de Ficha:

Incoación del Expediente:

Fecha: Publicación en BOC:

FICHA: 310

Denominación: Barranquito de La Reina IX

Tipología:

Yacimiento Nº 10 (Cueva natural de habitación)

Este yacimiento arqueológico se encuentra justo debajo del asentamiento III que veremos en el Lomo de la Cruz de La Reina. Se localiza en la parte baja de las laderas de la margen izquierda del Barranquito de La Reina, abriéndose en la base del risco que delimita el andén inferior y que alcanza los 10 metros de altura. La parte inferior del cejo es de toba y el techo de basalto. Se sitúa en la cota altitudinal de los 213 metros. Sus coordenadas UTM son las siguientes: 28R0207903 3188719.

Se trata de un cejo que, a pesar de su escasa profundidad y altura, presenta unas aceptables condiciones de habitabilidad en cuanto a dimensiones y protección contra las inclemencias del tiempo. El piso buza ligeramente hacia el extremo izquierdo.

La boca del cejo está expuesta hacia el norte. La altura máxima en la entrada es de 2 metros y decrece rápidamente hacia el fondo, donde apenas si llega a los 50 centímetros. La anchura máxima es de 10 metros. La profundidad máxima está en el centro y no supera los 3 metros.

El cejo ha sido reutilizado en la época histórica. En la parte más profunda se forma una cavidad que ha sido delimitada con un muro semicircular que se utilizó como camastro con una anchura de 3 metros y una profundidad de 1,20 metros. Del

muro sólo se aprecia la base realizada con una o varias hileras de rocas medianas y pequeñas.

Localización:

Isla: La Palma Municipio: Puntagorda

Ubicación:

Este yacimiento arqueológico se encuentra justo debajo del asentamiento III que veremos en el Lomo de la Cruz de La Reina. Se localiza en la parte baja de las laderas de la margen izquierda del Barranquito de La Reina, abriéndose en la base del risco que delimita el andén inferior y que alcanza los 10 metros de altura. La parte inferior del cejo es de toba y el techo de basalto

Coordenadas UTM: X: 207596 Y: 3188627 Z:

Longitud: 17 ° 59 ' 43.4W "

Latitud: 28 ° 47 ' 31.3N "

Altitud: 213 mts.

Delimitación:

Ecogeografía:

Cardonal-tabaibal (tabaibas, cornicales, verodes, hierbas de risco, higuerillas, tasaigos, vinagreras, tajinastes, etc).

Datos Arqueológicos:

Se trata de una cueva natural de habitación que tiene capacidad para albergar a 3-4 benahoaritas

Contexto Material:

Los restos arqueológicos superficiales eran muy pobres y consistían en una ulna de un cabrito, posiblemente histórica, y un pedazo de la concha de una lapa.

Documentación:

Categoría Información:

Fichas Relacionadas:

Estado de Conservación:

Niveles de Riesgo: Los niveles de riesgo son bajos debido a que los únicos visistantes de la zona son las cabras que aún recorren diariamente estos parajes

Estado de conservación General:

El cejo ha sido intensamente reutilizada en la época histórica, aunque en la actualidad se ha abandonado.

Propuesta Patrimonial:

El interés de este yacimiento arqueológico es bajo puesto que, en caso de conservar su estratigrafía, no parece que ésta sea de demasiado espesor.

Historial de Intervenciones:

Autor	Fecha Inicio	Fecha Final	Estado	Tipo Intervención
Felipe Jorge Pais Pais	13 de marzo 2004			Carta Arqueológica de Puntagorda, (CICOP), 2003, Inédita

Situación Jurídica:

Régimen de Propiedad: Este yacimiento se encuentra en propiedad privada

Razón: Puntagorda

Domicilio: Puntagorda

Teléfono:

Datos Administrativos:

Expediente BIC: No

Nº Expediente: Nº Archivo:

Nº Anotación Reg. Regional: Nº Anotación Reg. Nacional:

Inventario: Felipe Jorge Pais Pais: Carta Arqueológica de Puntagorda (Campaña 2003), CICOP, Inédita

Nº de Ficha:

Incoación del Expediente:

Fecha: Publicación en BOC:

FICHA: 311

Denominación: Barranquito de La Reina XI

Tipología:

Yacimiento Nº 11 (Cueva natural de habitación)

Este yacimiento arqueológico se encuentra casi en frente, aunque algo más desplazado hacia el oeste respecto a la cavidad anterior, aunque en la otra margen del barranco, es decir, en la derecha. Se sitúa a media ladera y se abre en la base de un risco de 5 metros de altura. Se sitúa en la cota altitudinal de los 220 metros. Sus coordenadas UTM son las siguientes: 28R0207871 3188725.

Se trata de un cejo que presenta unas precarias condiciones de habitabilidad debido a su escasa altura y profundidad. Se pueden diferenciar dos zonas: A) La parte derecha es un cejo y B) en la parte derecha aparece una cavidad sobre una repisa rocosa que se levanta a 1,80 metros por encima del resto del piso. A pesr de todo, es luminosa, abrigada y está bien protegida contra las inclemencias del tiempo.

La boca del cejo está expuesta hacia el sur. La altura máxima en la entrada oscila entre 1,80 y 1 metro y decrece progresivamente hacia el fondo, de tal forma que sólo se puede estar erguidos en la parte central. La zona izquierda alcanza 1,40 metros de altura en la entrada y decrece progresivamente ahcia el fondo, donde no supera el metro. La anchura total es de 6 metros. La profundidad máxima es de sólo 2 metros. Por el contrario, la cavidad situada a mayor altura tiene 4 metros de largo y 2,50 metros de profundidad, localizándose en este sector la gran mayoría de los restos arqueológicos superficiales.

Localización:

Isla: La Palma Municipio: Puntagorda

Ubicación:

Este yacimiento arqueológico se encuentra casi en frente, aunque algo más desplazado hacia el oeste respecto a la cavidad anterior, aunque en la otra margen del barranco, es decir, en la derecha. Se sitúa a media ladera y se abre en la base de un risco de 5 metros de altura.

Coordenadas UTM: X: 207564 Y: 3188633 Z:

Longitud: 17 ° 59 ' 44.5W "

Latitud: 28 ° 47 ' 31.4N "

Altitud: 220 mts.

Delimitación:

Ecogeografía:

Cardonal-tabaibal (tabaibas, cornicales, verodes, hierbas de risco, higuerillas, tasaigos, vinagreras, tajinastes, etc).

Datos Arqueológicos:

Se trata de una cueva natural de habitación que tiene capacidad para albergar a 2-3 benahoaritas

Contexto Material:

Los restos arqueológicos superficiales consistían en 5 fragmentos de cerámica de los que cuatro pertenecían a vasijas de la Fase IV. La industria lítica estaba representada por lascas y diques de basalto gris y basalto vítreo. Numerosos fragmentos óseos machacados de ovicápridos.

Documentación:

Categoría Información:

Fichas Relacionadas:

Estado de Conservación:

Niveles de Riesgo: Los niveles de riesgo son bajos debido a que los únicos visistantes de la zona son las cabras que aún recorren diariamente estos parajes

Estado de conservación General:

Su estado de conservación es aceptable por cuanto no ha sido intensamente reutilizada ni visitada por expoliadores.

Propuesta Patrimonial:

El interés de este yacimiento arqueológico es medio-alto. La estratigrafía parece intacta, aunque no creemos que sea de un gran espesor. Realización de sondeos.

Historial de Intervenciones:

Autor	Fecha Inicio	Fecha Final	Estado	Tipo Intervención
Felipe Jorge Pais Pais	15 de marzo 2004			Carta Arqueológica de Puntagorda, (CICOP), 2003, Inédita

Situación Jurídica:

Régimen de Propiedad: Este yacimiento se encuentra en propiedad privada

Razón: Puntagorda

Domicilio: Puntagorda

Teléfono:

Datos Administrativos:

Expediente BIC: No

Nº Expediente: Nº Archivo:

Nº Anotación Reg. Regional: Nº Anotación Reg. Nacional:

Inventario: Felipe Jorge Pais Pais: Carta Arqueológica de Puntagorda (Campaña 2003), CICOP, Inédita

Nº de Ficha:

Incoación del Expediente:

Fecha: Publicación en BOC:

FICHA: 312

Denominación: Barranquito de La Reina XII

Tipología:

Yacimiento Nº 12 (Cueva natural de habitación de ocupación evantual)

Este yacimiento arqueológico se encuentra justo en frente y a la misma altura de la cavidad X de este conjunto, aunque en la otra margen del barranco, es decir, en la derecha. Se ubica debajo del extremo izquierdo de la cavidad XI, aunque algo más desplazado hacia el este y en la parte baja de las laderas, quedando muy cerca del cauce actual, cuyas riadas, en algún momento, han penetrado en su interior. Se abre en la base de un risco de 8 metros de altura. Se sitúa en la cota altitudinal de los 205 metros. Sus coordenadas UTM son las siguientes: 28R0207894 3188718.

Se trata de un cejo que presenta unas precarias condiciones de habitabilidad debido a su escasa profundidad, piso muy irregular. El risco apenas si hace un ligero rehundimiento. Por tanto, su protección es escasa, siendo muy soleado la myor parte del día. Desde media altura al piso es de toba y la parte superior de basalto. El piso es muy irregular y aparecen una serie de repisas y oquedades situadas a distinto nivel.

La boca del cejo está expuesta hacia el sur. La altura máxima, al tratarse de un cejo abierto, es muy elevada, si bien decrece rápidamente hacia el fondo. La anchura total supera los 10 metros. La profundidad máxima no sobrepasa los 2 metros.

Localización:

Isla: La Palma Municipio: Puntagorda

Ubicación:

Este yacimiento arqueológico se encuentra justo en frente y a la misma altura de la cavidad X de este conjunto, aunque en la otra margen del barranco, es decir, en la derecha. Se ubica debajo del extremo izquierdo de la cavidad XI, aunque algo más desplazado hacia el este y en la parte baja de las laderas, quedando muy cerca del cauce actual, cuyas riadas, en algún momento, han penetrado en su interior. Se abre en la base de un risco de 8 metros de altura.

Coordenadas UTM: X: 207587 Y: 3188626 Z:

Longitud: 17 ° 59 ' 43.7W "

Latitud: 28 ° 47 ' 31.2N "

Altitud: 205 mts.

Delimitación:

Ecogeografía:

Cardonal-tabaibal (tabaibas, cardones cornicales, tasaigos, tajinastes, etc).

Datos Arqueológicos:

Se trata de una cueva natural de habitación de ocupación evantual que tiene capacidad para albergar a 2-3 benahoaritas

Contexto Material:

Los restos arqueológicos superficiales consistían en una concha de lapa de pequeño tamaño.

Documentación:

Categoría Información:

Fichas Relacionadas:

Estado de Conservación:

Niveles de Riesgo: Los niveles de riesgo son bajos debido a que los únicos visistantes de la zona son las cabras que aún recorren diariamente estos parajes

Estado de conservación General:

Su estado de conservación es malo debido, sobre todo, a que las riadas del barranco han penetrado en su interior, llevándose parte de los sedimentos.

Propuesta Patrimonial:

El interés de este yacimiento arqueológico es bajo debido a los destrozos ocasionados en la estratigrafía por las avenidas de agua invernales.

Historial de Intervenciones:

Autor	Fecha Inicio	Fecha Final	Estado	Tipo Intervención
Felipe Jorge Pais Pais	13 de marzo 2004			Carta Arqueológica de Puntagorda, (CICOP), 2003, Inédita

Situación Jurídica:

Régimen de Propiedad: Este yacimiento se encuentra en propiedad privada

Razón: Puntagorda

Domicilio: Puntagorda

Teléfono:

Datos Administrativos:

Expediente BIC: No

Nº Expediente: Nº Archivo:

Nº Anotación Reg. Regional: Nº Anotación Reg. Nacional:

Inventario: Felipe Jorge Pais Pais: Carta Arqueológica de Puntagorda (Campaña 2003), CICOP, Inédita

Nº de Ficha:

Incoación del Expediente:

Fecha: Publicación en BOC:

FICHA: 313

Denominación: Barranquito de La Reina XIII

Tipología:

Yacimiento Nº 13 (Abrigo semiconstruido)

Este yacimiento arqueológico se encuentra en la parte más alta de la margen derecha del Barranquito de La Reina, justo a la altura del yacimiento I (cabña) del Lomo de la margen derecha del Barranquito de La Reina y en frente de la cavidad X que se encuentra en la parte baja de la amrgen izquierda del barranquito. Los yacimientos XI y XII están a un nivel más bajo y algo más desplazados hacia el oeste (desembocadura del barranco). Se sitúa en la cota altitudinal de los 205 metros. Sus coordenadas UTM son las siguientes: 28R0207925 3188750.

En realidad, no sabemos a ciencia cierta a que obedece la presencia de estos amteriales superfiales en la aldera. Las hipótesis son tres: A) Materiales prehispánicos desplazados desde la orilla superior del lomo, donde se sitúa la cabaña; B) Puede tratarse de una cavidad natural que se ha desplomado tal y como ha sucedido con un enorme risco que está a punto de desplomarse en el extremo

izquierdo; y C) También puede tratarse a una especie de abrigo-cabaña realizada mediante un entramado vegetal cuya techumbre se apoyaba en la parte superior del risco de 2,50 metros de altura, ya que en la base aparece un andén de 3 metros de anchura. Los muros pudieron ser de cubierta vegetal y actualmente han desaparecido. La anchura de la construcción sería de unos 6 metros y la boca estaría expuesta hacia el sur.

Localización:

Isla: La Palma Municipio: Puntagorda

Ubicación:

Este yacimiento arqueológico se encuentra en la parte más alta de la margen derecha del Barranquito de La Reina, justo a la altura del yacimiento I (cabña) del Lomo de la margen derecha del Barranquito de La Reina y en frente de la cavidad X que se encuentra en la parte baja de la amrgen izquierda del barranquito. Los yacimientos XI y XII están a un nivel más bajo y algo más desplazados hacia el oeste (desembocadura del barranco)

Coordenadas UTM: X: 207618 Y: 3188658 Z:

Longitud: 17 ° 59 ' 42.6W "

Latitud: 28 ° 47 ' 32.3N "

Altitud: 205 mts.

Delimitación:

Ecogeografía:

Cardonal-tabaibal (tabaibas, cornicales, tajinastes, etc).

Datos Arqueológicos:

Se trata de un posible abrigo-cabaña cuyos muros artificiales han desaprecido en la actualidad.

Contexto Material:

Los restos arqueológicos superficiales consistían en un borde de una vasija de la Fase IV. La industria lítica estaba representada por un núcleo de basalto gris y varias lascas y diques de basalto gris.

Documentación:

Categoría Información:

Fichas Relacionadas:

Estado de Conservación:

Niveles de Riesgo: Los niveles de riesgo son bajos debido a que los únicos visistantes de la zona son las cabras que aún recorren diariamente estos parajes

Estado de conservación General:

Des conocemos cual es su estado de conservación. Realización de sondeos.

Propuesta Patrimonial:

El interés de este yacimiento arqueológico es bajo, aunque no sabremos si cuenta con estratigrafía hasta la realización de sondeos.

Historial de Intervenciones:

Autor	Fecha Inicio	Fecha Final	Estado	Tipo Intervención
Felipe Jorge Pais Pais	3 de abril 2004			Carta Arqueológica de Puntagorda, (CICOP), 2003, Inédita

Situación Jurídica:

Régimen de Propiedad: Este yacimiento se encuentra en propiedad privada

Razón: Puntagorda

Domicilio: Puntagorda

Teléfono:

Datos Administrativos:

Expediente BIC: No

Nº Expediente: Nº Archivo:

Nº Anotación Reg. Regional: Nº Anotación Reg. Nacional:

Inventario: Felipe Jorge Pais Pais: Carta Arqueológica de Puntagorda (Campaña 2003), CICOP, Inédita

Nº de Ficha:

Incoación del Expediente:

Fecha: Publicación en BOC:

FICHA: 314

Denominación: Barranquito de La Reina XIV

Tipología:

Yacimiento Nº 14 (Cueva natural de habitación)

Este yacimiento arqueológico se encuentra a unos 3 metros hacia el oeste del extremo derecho del risco en que se apoya el posible abrigo-cabaña descrito en la ficha XIII de este conjunto. Se abre en la base del mismo risco, aunque queda a un nivel más bajo, que en este punto alcanza los 3 metros de altura. Se sitúa en la cota altitudinal de los 200 metros. Sus coordenadas UTM son las siguientes: 28R0207916 3188754.

Se trata de una covacha que presenta unas precarias condiciones de habitabilidad debido a sus reducidas dimensiones, escasa altura y profundidad. No obstante, está bien orientada y protegida contra las inclemencias del tiempo.

La boca de la covacha está expuesta ahcia el sur. La altura máxima en la entrada es de 1,50 metros y decrece rápidamente hacia el fondo. La anchura en la boca es

de 4 metros. La profundidad máxima en el centro es de apenas 1,50 metros, si bien el espacio útil se prolongaría a lo largo de la anchura del andén lo que representa otros 3-4 metros, adoptando un sistema similar al descrito para el abrigo-cabaña de la ficha XIII de este conjunto.

La covacha ha sido reutilizada en la época histórica y el frnte se ha delimitado con un muro artificial del que sólo se conserva la base que se levantó con una o varias hileras de rocas grandes y medianas. Su intención era proteger el interior de las inclemencias del tiempo, aunque sólo podía estarse sentados o acostados.

Localización:

Isla: La Palma Municipio: Puntagorda

Ubicación:

Este yacimiento arqueológico se encuentra a unos 3 metros hacia el oeste del extremo derecho del risco en que se apoya el posible abrigo-cabaña descrito en la ficha XIII de este conjunto. Se abre en la base del mismo risco, aunque queda a un nivel más bajo, que en este punto alcanza los 3 metros de altura.

Coordenadas UTM: X: 207609 Y: 3188662 Z:

Longitud: 17 ° 59 ' 42.9W "

Latitud: 28 ° 47 ' 32.4N "

Altitud: 200 mts.

Delimitación:

Ecogeografía:

Cardonal-tabaibal (tabaibas, cornicales, tajinastes, etc).

Datos Arqueológicos:

Se trata de una cueva natural de habitación de ocupación eventual con capacidad para albergar a 1-2 personas.

Contexto Material:

Los restos arqueológicos superficiales consistían en un fragmento de cerámica sin decoración. La industria lítica estaba representada por algunas lasquitas de basalto gris y varios pedazos de conchas de lapas.

Documentación:

Categoría Información:

Fichas Relacionadas:

Estado de Conservación:

Niveles de Riesgo: Los niveles de riesgo son bajos debido a que los únicos visistantes de la zona son las cabras que aún recorren diariamente estos parajes

Estado de conservación General:

Su estado de conservación es aceptable puesto que debe conservar su relleno arqueológico y no ha sido visitada por expoliadores.

Propuesta Patrimonial:

El interés de este yacimiento arqueológico es bajo, aunque no sabremos si cuenta con estratigrafía hasta la realización de sondeos.

Historial de Intervenciones:

Autor	Fecha Inicio	Fecha Final	Estado	Tipo Intervención
Felipe Jorge Pais Pais	3 de abril 2004			Carta Arqueológica de Puntagorda, (CICOP), 2003, Inédita

Situación Jurídica:

Régimen de Propiedad: Este yacimiento se encuentra en propiedad privada

Razón: Puntagorda

Domicilio: Puntagorda

Teléfono:

Datos Administrativos:

Expediente BIC: No

Nº Expediente: Nº Archivo:

Nº Anotación Reg. Regional: Nº Anotación Reg. Nacional:

Inventario: Felipe Jorge Pais Pais: Carta Arqueológica de Puntagorda (Campaña 2003), CICOP, Inédita

Nº de Ficha:

Incoación del Expediente:

Fecha: Publicación en BOC:

FICHA: 315

Denominación: Barranquito de La Reina XV

Tipología:

Yacimiento Nº 15 (Cueva natural de habitación)

Este yacimiento arqueológico se encuentra justo debajo del poblado de cabañas descrito en el Lomo de la margen derecha del Barranquito de La Reina II. Se abre en la base del risco que delimita el andén superior y que alcanza una altura de 3,50 metros. De checho creemos que los fragmentos de cerámica pertenecen al poblado de cabañas y que se han ido desplazando a favor de la pendiente. Se sitúa en la cota altitudinal de los 225 metros. Sus coordenadas UTM son las siguientes: 28R0207951 3188727.

Se trata de una enorme cavidad que presenta unas precarias condiciones de habitabilidad debido a su escas altura que, salvo en algún sector del lado derecho, sólo se puede estar sentado o acostado. No obstante, esta circunstancia puede estar relacionada con la colmatación por obra de los sedimentos prehispánicos. La

cavidad es luminosa, abrigada y está bien protegida contra las inclemencia sdel tiempo. Se pueden distinguir dos sectores: A) La parte izquierda es menos apta para la vidad al ser su techo muy bajo y un buzamiento acusado hacia el otro sector. B) La parte derecha es más apta para la vida al ser más amplia y de mayor altura.

La boca de la cavidad está expuesta ahcia el sur. La parte izquierda presenta una altura máxima en la entrada es de 1,50 metros y decrece progresivamente hacia el fondo, donde apenas si llega a los 50 centímetros. La anchura total es de 15 metros y la profundidad máxima no sobrepasa los 4 metros en el centro.

La parte derecha es una repisa rocosa de 10 metros de anchura, 1,50 metros de altura en la boca y un metro en el interior. La profundidad oscila entre 3 y 4 metros. Ambos sectores quedan individualizados por una enorme piedra desprendida del risco y un pequeño tramo de muro artificial de 60 centímetros de largo que sale perpendicular al fondo de la cavidad.

La cavidad ha sido reutilizada esporádicamente en la época histórica y actualmente es frecuentada por las manadas de cabras que aún recorren estos parajes.

Localización:

Isla: La Palma Municipio: Puntagorda

Ubicación:

Este yacimiento arqueológico se encuentra justo debajo del poblado de cabañas descrito en el Lomo de la margen derecha del Barranquito de La Reina II. Se abre en la base del risco que delimita el andén superior y que alcanza una altura de 3,50 metros. De checho creemos que los fragmentos de cerámica pertenecen al poblado de cabañas y que se han ido desplazando a favor de la pendiente.

Coordenadas UTM: X: 207644 Y: 3188635 Z:

Longitud: 17 ° 59 ' 41.6W "

Latitud: 28 ° 47 ' 31.6N "

Altitud: 225 mts.

Delimitación:

Ecogeografía:

Cardonal-tabaibal (tabaibas, cornicales y verodes).

Datos Arqueológicos:

Se trata de una cueva natural de habitación con capacidad para albergar a 8-10 personas.

Contexto Material:

Los restos arqueológicos superficiales consistían en 3 fragmentos de cerámica sin decoración, de vasijas muy antiguas. La industria lítica estaba representada por algunas lascas y diques de basalto gris y basalto vítreo. Numerosos fragmentos óseos machacados de ovicápridos. Algunas conchas de lapas.

Documentación:

Categoría Información:

Fichas Relacionadas:

Estado de Conservación:

Niveles de Riesgo: Los niveles de riesgo son bajos debido a que los únicos visistantes de la zona son las cabras que aún recorren diariamente estos parajes

Estado de conservación General:

Su estado de conservación es aceptable puesto que debe conservar su relleno arqueológico y no ha sido visitada por expoliadores.

Propuesta Patrimonial:

El interés de este yacimiento arqueológico es medio ya que debe conservar la mayor parte de su estratigrafía. Realización de sondeos.

Historial de Intervenciones:

Autor	Fecha Inicio	Fecha Final	Estado	Tipo Intervención
Felipe Jorge Pais Pais	3 de abril 2004			Carta Arqueológica de Puntagorda, (CICOP), 2003, Inédita

Situación Jurídica:

Régimen de Propiedad: Este yacimiento se encuentra en propiedad privada

Razón: Puntagorda

Domicilio: Puntagorda

Teléfono:

Datos Administrativos:

Expediente BIC: No

Nº Expediente: Nº Archivo:

Nº Anotación Reg. Regional: Nº Anotación Reg. Nacional:

Inventario: Felipe Jorge Pais Pais: Carta Arqueológica de Puntagorda (Campaña 2003), CICOP, Inédita

Nº de Ficha:

Incoación del Expediente:

Fecha: Publicación en BOC:

FICHA: 316

Denominación: Barranquito de La Reina XVI

Tipología:

Yacimiento Nº 16 (Cueva natural de habitación)

Este yacimiento arqueológico se encuentra a unos 20 metros del extremo izquierdo del yacimiento XIV de este conjunto. Se abre en la base de los riscos que forman la orilla superior de la margen derecha del barranquito y que, en este punto, alcanza los 3,50 metros de altura. Se sitúa en la cota altitudinal de los 205 metros. Sus coordenadas UTM son las siguientes: 28R0207888 3188771.

En la actualidad se trata de un escarpe rocoso sin rehundimiento debido a que se ha desplomado no hace mucho tiempo. De cualquier forma, podría tratarse de un cejo que tenía unas precarias condiciones de habitabilidad debido a su escasa profundidad y altura, por lo que estaba escasamente protegido contra las inclemencias del tiempo.

La boca de la cavidad está expuesta hacia el sur. La altura en la entrda rondaría los 1,30 metros y decrece progresivamente hacia el fondo. La anchura total es de 8 metros y la profundidad máxima oscila entre los 2 y 3 4 metros.

Localización:

Isla: La Palma Municipio: Puntagorda

Ubicación:

Este yacimiento arqueológico se encuentra a unos 20 metros del extremo izquierdo del yacimiento XIV de este conjunto. Se abre en la base de los riscos que forman la orilla superior de la margen derecha del barranquito y que, en este punto, alcanza los 3,50 metros de altura

Coordenadas UTM: X: 207581 Y: 3188679 Z:

Longitud: 17 ° 59 ' 44.0W "

Latitud: 28 ° 47 ' 32.9N "

Altitud: 205 mts.

Delimitación:

Ecogeografía:

Cardonal-tabaibal (tabaibas, cornicales, tajinastes y magarzas.).

Datos Arqueológicos:

Se trata de una cueva natural de habitación con capacidad para albergar a 2-3 personas.

Contexto Material:

Los restos arqueológicos superficiales consistían en un fragmento de cerámica de una vasija de la Fase IIId. La industria lítica estaba representada por algunas lascas y diques de basalto gris y basalto vítreo.

Documentación:

Categoría Información:

Fichas Relacionadas:

Estado de Conservación:

Niveles de Riesgo: Los niveles de riesgo son bajos debido a que los únicos visistantes de la zona son las cabras que aún recorren diariamente estos parajes

Estado de conservación General:

Su estado de conservación es aceptable puesto que debe conservar su relleno arqueológico y no ha sido visitada por expoliadores.

Propuesta Patrimonial:

El interés de este yacimiento arqueológico es bajo ya que, en caso de tener estratigrafía, ésta no debe ser muy importante.

Historial de Intervenciones:

Autor	Fecha Inicio	Fecha Final	Estado	Tipo Intervención
Felipe Jorge Pais Pais	17 de abril 2004			Carta Arqueológica de Puntagorda, (CICOP), 2003, Inédita

Situación Jurídica:

Régimen de Propiedad: Este yacimiento se encuentra en propiedad privada

Razón: Puntagorda

Domicilio: Puntagorda

Teléfono:

Datos Administrativos:

Expediente BIC: No

Nº Expediente: Nº Archivo:

Nº Anotación Reg. Regional: Nº Anotación Reg. Nacional:

Inventario: Felipe Jorge Pais Pais: Carta Arqueológica de Puntagorda (Campaña 2003), CICOP, Inédita

Nº de Ficha:

Incoación del Expediente:

Fecha: Publicación en BOC:

FICHA: 317

Denominación: Barranquito de La Reina XVII

Tipología:

Yacimiento Nº 17 (Cueva natural de habitación)

Este yacimiento arqueológico se encuentra debajo y ligeramente desplazado hacia el oeste respecto al cejo descrito en la ficha anterior. Se ubica en la parte media de las laderas de la margen derecha del Barranquito de La Reina. Se abre en la base de un risco de 5 metros de altura. Se sitúa en la cota altitudinal de los 187 metros. Sus coordenadas UTM son las siguientes: 28R0207879 3188764.

Se trata de un cejo natural en el que existen dos áreas claramente diferenciadas que presentan unas precarias condiciones de habitabilidad debido a sus reducidas dimensiones y escasa protección contra las inclemencias del tiempo. La roca madre aflora por numerosos puntos.

La boca de la cavidad está expuesta hacia el sur. La parte derecha constituye una plataforma rocosa de 1,50 metros de altura en la entrada y decrece progresivamente hacia el fondo. La anchura es de 4 metros y la profundidad media es de 2 metros.

La parte izquierda es un estrecho cejo que queda a unos 50 centímetros más bajo que la repisa rocosa. Apenas si presenta un ligero rehundimiento, con una anchura de 4 metros y una profundidad media de 1,50 metros.

Localización:

Isla: La Palma Municipio: Puntagorda

Ubicación:

Este yacimiento arqueológico se encuentra debajo y ligeramente desplazado hacia el oeste respecto al cejo descrito en la ficha anterior. Se ubica en la parte media de las laderas de la margen derecha del Barranquito de La Reina. Se abre en la base de un risco de 5 metros de altura

Coordenadas UTM: X: 207572 Y: 3188672 Z:

Longitud: 17 ° 59 ' 44.3W "

Latitud: 28 ° 47 ' 32.7N "

Altitud: 187 mts.

Delimitación:

Ecogeografía:

Cardonal-tabaibal (tabaibas, cornicales, salados.).

Datos Arqueológicos:

Se trata de una cueva natural de habitación de ocupación evantual con capacidad para albergar a 2-3 personas.

Contexto Material:

Los restos arqueológicos superficiales consistían en algunas lascas de basalto vítreo y un dique de basalto gris.

Documentación:

Categoría Información:

Fichas Relacionadas:

Estado de Conservación:

Niveles de Riesgo: Los niveles de riesgo son bajos debido a que los únicos visistantes de la zona son las cabras que aún recorren diariamente estos parajes

Estado de conservación General:

Su estado de conservación es aceptable a pesar de que las cabras han realizado una serie de hoyos para ser utilizados como echaderos.

Propuesta Patrimonial:

El interés de este yacimiento arqueológico es bajo ya que, en caso de tener estratigrafía, ésta no debe ser muy importante.

Historial de Intervenciones:

Autor	Fecha Inicio	Fecha Final	Estado	Tipo Intervención
Felipe Jorge Pais Pais	17 de abril 2004			Carta Arqueológica de Puntagorda, (CICOP), 2003, Inédita

Situación Jurídica:

Régimen de Propiedad: Este yacimiento se encuentra en propiedad privada

Razón: Puntagorda

Domicilio: Puntagorda

Teléfono:

Datos Administrativos:

Expediente BIC: No

Nº Expediente: Nº Archivo:

Nº Anotación Reg. Regional: Nº Anotación Reg. Nacional:

Inventario: Felipe Jorge Pais Pais: Carta Arqueológica de Puntagorda (Campaña 2003), CICOP, Inédita

Nº de Ficha:

Incoación del Expediente:

Fecha: Publicación en BOC:

FICHA: 318

Denominación: Barranquito de La Reina XVIII

Tipología:

Yacimiento Nº 18 (Cueva natural de habitación)

Este yacimiento arqueológico se encuentra debajo de la cavidad descrita en la ficha anterior. Se ubica en la parte baja de las laderas de la margen derecha del Barranquito de La Reina, quedando a apenas 5 metros por encima del cauce actual. Se abre en la base de un risco de 2,5 metros de altura, cuya parte media-baja es de toba. Se sitúa en la cota altitudinal de los 185 metros. Sus coordenadas UTM son las siguientes: 28R0207891 3188738.

Se trata de un estrecho cejo natural que presenta unas muy precarias condiciones de habitabilidad debido a su escasa profundidad y altura. Además, el piso buza hacia el extremo derecho, por lo que su protección contra las inclemencias del tiempo es baja.

La boca de la cavidad está expuesta hacia el sur. La altura en la entrada es de apenas 1,20 metros y decrece progresivamente hacia el fondo. La anchura es de 12 metros y la profundidad media es de 1,50 metros.

Localización:

Isla: La Palma Municipio: Puntagorda

Ubicación:

Este yacimiento arqueológico se encuentra debajo de la cavidad descrita en la ficha anterior. Se ubica en la parte baja de las laderas de la margen derecha del Barranquito de La Reina, quedando a apenas 5 metros por encima del cauce actual. Se abre en la base de un risco de 2,5 metros de altura, cuya parte media-baja es de toba.

Coordenadas UTM: X: 207584 Y: 3188646 Z:

Longitud: 17 ° 59 ' 43.8W "

Latitud: 28 ° 47 ' 31.9N "

Altitud: 185 mts.

Delimitación:

Ecogeografía:

Cardonal-tabaibal (tabaibas, cornicales, salados y tajinastes).

Datos Arqueológicos:

Se trata de una cueva natural de habitación de ocupación evantual con capacidad para albergar a 1-2 personas.

Contexto Material:

Los restos arqueológicos superficiales consistían en un fragmento de cerámica de una vasija de la Fase IV. La industria lítica estaba representada por algunas lascas y núcleos de basalto gris. Un fragmento de la diáfisis de un hueso largo de ovicáprido.

Documentación:

Categoría Información:

Fichas Relacionadas:

Estado de Conservación:

Niveles de Riesgo: Los niveles de riesgo son bajos debido a que los únicos visistantes de la zona son las cabras que aún recorren diariamente estos parajes

Estado de conservación General:

Su estado de conservación es aceptable a pesar de que las cabras han realizado una serie de hoyos para ser utilizados como echaderos..

Propuesta Patrimonial:

El interés de este yacimiento arqueológico es bajo ya que, en caso de tener estratigrafía, ésta no debe ser muy importante.

Historial de Intervenciones:

Autor	Fecha Inicio	Fecha Final	Estado	Tipo Intervención
Felipe Jorge Pais Pais	17 de abril 2004			Carta Arqueológica de Puntagorda, (CICOP), 2003, Inédita

Situación Jurídica:

Régimen de Propiedad: Este yacimiento se encuentra en propiedad privada

Razón: Puntagorda

Domicilio: Puntagorda

Teléfono:

Datos Administrativos:

Expediente BIC: No

Nº Expediente: Nº Archivo:

Nº Anotación Reg. Regional: Nº Anotación Reg. Nacional:

Inventario: Felipe Jorge Pais Pais: Carta Arqueológica de Puntagorda (Campaña 2003), CICOP, Inédita

Nº de Ficha:

Incoación del Expediente:

Fecha: Publicación en BOC:

FICHA: 319

Denominación: Barranquito de La Reina XIX

Tipología:

Yacimiento Nº 19 (Cueva natural de habitación)

Este yacimiento arqueológico se encuentra a unos 3 metros hacia el oeste del extremo derecho de la cavidad descrita en la ficha anterior y, por tanto, se abre en la base del mismo risco y en la parte baja del barranco. Se ubica justo encima de la margen derecha de un pequeño caboco que interrumpe el cauce del barranco. La parte media-baja es de toba y el risco alcanza los 3 metros de altura. Se sitúa en la cota altitudinal de los 185 metros. Sus coordenadas UTM son las siguientes: 28R0207893 3188738.

Se trata de un cejo natural que presenta unas precarias condiciones de habitabilidad debido a su escasa profundidad y protección contra las inclemencias del tiempo. El piso es de toba que aflora por numerosos puntos.

La boca de la cavidad está expuesta hacia el sur. La altura en la entrada es de 2,50 metros y decrece rápidamente hacia el fondo. La anchura es de 5 metros y la profundidad media es de 1,50 metros.

Localización:

Isla: La Palma Municipio: Puntagorda

Ubicación:

Este yacimiento arqueológico se encuentra a unos 3 metros hacia el oeste del extremo derecho de la cavidad descrita en la ficha anterior y, por tanto, se abre en la base del mismo risco y en la parte baja del barranco. Se ubica justo encima de la margen derecha de un pequeño caboco que interrumpe el cauce del barranco. La parte media-baja es de toba y el risco alcanza los 3 metros de altura.

Coordenadas UTM: X: 207586 Y: 3188646 Z:

Longitud: 17 ° 59 ' 43.8W "

Latitud: 28 ° 47 ' 31.9N "

Altitud: 185 mts.

Delimitación:

Ecogeografía:

Cardonal-tabaibal (tabaibas, cornicales, salados y tajinastes).

Datos Arqueológicos:

Se trata de una cueva natural de habitación de ocupación evantual con capacidad para albergar a 1-2 personas.

Contexto Material:

Los restos arqueológicos superficiales consistían en algunas lascas y diques de basalto gris.

Documentación:

Categoría Información:

Fichas Relacionadas:

Estado de Conservación:

Niveles de Riesgo: Los niveles de riesgo son bajos debido a que los únicos visistantes de la zona son las cabras que aún recorren diariamente estos parajes

Estado de conservación General:

Su estado de conservación es aceptable a pesar de que las cabras han realizado una serie de hoyos para ser utilizados como echaderos.

Propuesta Patrimonial:

El interés de este yacimiento arqueológico es bajo ya que, en caso de tener estratigrafía, ésta no debe ser muy importante.

Historial de Intervenciones:

Autor	Fecha Inicio	Fecha Final	Estado	Tipo Intervención
Felipe Jorge Pais Pais	17 de abril 2004			Carta Arqueológica de Puntagorda, (CICOP), 2003, Inédita

Situación Jurídica:

Régimen de Propiedad: Este yacimiento se encuentra en propiedad privada

Razón: Puntagorda

Domicilio: Puntagorda

Teléfono:

Datos Administrativos:

Expediente BIC: No

Nº Expediente: Nº Archivo:

Nº Anotación Reg. Regional: Nº Anotación Reg. Nacional:

Inventario: Felipe Jorge Pais Pais: Carta Arqueológica de Puntagorda (Campaña 2003), CICOP, Inédita

Nº de Ficha:

Incoación del Expediente:

Fecha: Publicación en BOC:

FICHA: 320

Denominación: Lomo de la margen derecha del Barranquito de La Reina I

Tipología:

Yacimiento Nº 1 (Cabaña)

Este yacimiento arqueológico se encuentra en la orilla superior de la margen derecha del Barranquito de La Reina, justo encima y a la altura de las cavidades XI y XII del Barranquito de La Reina. Queda separada de la orilla de los riscos por unos 8 metros hacia el centro del lomo. Se sitúa en la cota altitudinal de los 219 metros. Sus coordenadas UTM son las siguientes: 28R0207939 3188754.

La cabaña presenta un estado de conservación muy precario ya que apenas si se conservan algunas rocas de la base y que están semienterradas en el suelo. El aparejo es de gran tamaño. El frente sur ha desaparecido, aunque crreemos que en este sector se encontraría la entrada. La planta es oval, con un diámetro mayor en el eje este-oeste de 4,30 metros y el menor estaría en el norte-sur con 3,80 metros.

El muro mejor conservado es el oriental. Se levantó mediante grandes rocas en la base, con unos 40 centímetros de altura y algunas de las cuales están semienterradas. Encima de ellas se colocaron otras piedras más pequeñas, aunque apenas si se conserva una hilada de las mismas.

Localización:

Isla: La Palma Municipio: Puntagorda

Ubicación:

Este yacimiento arqueológico se encuentra en la orilla superior de la margen derecha del Barranquito de La Reina, justo encima y a la altura de las cavidades XI y XII del Barranquito de La Reina. Queda separada de la orilla de los riscos por unos 8 metros hacia el centro del lomo.

Coordenadas UTM: X: 207632 Y: 3188662 Z:

Longitud: 17 ° 59 ' 42.1W "

Latitud: 28 ° 47 ' 32.4N "

Altitud: 219 mts.

Delimitación:

Ecogeografía:

Cardonal-tabaibal (tabaibas, cornicales y tajinastes.).

Datos Arqueológicos:

Se trata de una cabaña prehispánica

Contexto Material:

Los restos arqueológicos superficiales consistían en una lasquita de basalto vítreo y varios diques de basalto gris. Un pedazo de concha de lapa. Estos restos estaban en el interior de la cabaña.

Documentación:

Categoría Información:

Fichas Relacionadas:

Estado de Conservación:

Niveles de Riesgo: Los niveles de riesgo son bajos debido a que las vetas de cultivo de secano están abandonadas en la actualidad.

Estado de conservación General:

Su estado de conservación es malo, aunque no sabemos el grado en que su estratigrafía se ha visto afectada por la roturación y abancalamiento del terreno para crear vetas de cultivo de secano.

Propuesta Patrimonial:

El interés de este yacimiento arqueológico es medio-alto. Podría conservar aún buena parte de su estratigrafía. Realizar sondeos estratigráficos.

Historial de Intervenciones:

Autor	Fecha Inicio	Fecha Final	Estado	Tipo Intervención
Felipe Jorge Pais Pais	3 de abril 2004			Carta Arqueológica de Puntagorda, (CICOP), 2003, Inédita

Situación Jurídica:

Régimen de Propiedad: Este yacimiento se encuentra en propiedad privada

Razón: Puntagorda

Domicilio: Puntagorda

Teléfono:

Datos Administrativos:

Expediente BIC: No

Nº Expediente: Nº Archivo:

Nº Anotación Reg. Regional: Nº Anotación Reg. Nacional:

Inventario: Felipe Jorge Pais Pais: Carta Arqueológica de Puntagorda (Campaña 2003), CICOP, Inédita

Nº de Ficha:

Incoación del Expediente:

Fecha: Publicación en BOC:

FICHA: 321

Denominación: Lomo de la margen derecha del Barranquito de La Reina II

Tipología:

Yacimiento Nº 2 (Poblado de cabañas)

Este yacimiento arqueológico se encuentra a unos 15-20 metros hacia el este respecto a la cabaña descrita en la ficha anterior. Se sitúa en la cota altitudinal de los 225 metros. Sus coordenadas UTM son las siguientes: 28R0207955 3188728.

Los restos arqueológicos superficiales aparecían en la orilla superior de los riscos de la margen derecha del Barranquito de La Reina y da la impresión de que han sido descubiertos por la escorrentía.

No obstante, tampoco podemos descartar que se trate de un paradero pastoril para el control de los movimientos de los rebaños de ovicápridos.

Sin embargo, todo apunt a que se trata de fondos de cabañas cuyos muros artificiales han desaparecido al crear las paredes que delimitan las vetas de cultivo aledañas. Por tanto, la roturación del terreno nos impide conocer las dimensiones exactas del asentamiento. La abundancia y variedad de materiales prehispánicos nos permite suponer que tiene un interés elevado y fue ocupado de forma sistemática y continuada durante largos periodos de tiempo.

Localización:

Isla: La Palma Municipio: Puntagorda

Ubicación:

Este yacimiento arqueológico se encuentra a unos 15-20 metros hacia el este respecto a la cabaña descrita en la ficha anterior.

Coordenadas UTM: X: 207648 Y: 3188636 Z:

Longitud: 17 ° 59 ' 41.5W "

Latitud: 28 ° 47 ' 31.6N "

Altitud: 225 mts.

Delimitación:

Ecogeografía:

Cardonal-tabaibal (tabaibas, cornicales, verodes y tajinastes.).

Datos Arqueológicos:

Se trata de un posible poblado de cabañas cuyos muros artificiales han desaparecido debido a la roturación del terreno para crear vetas de cultivo de secano.

Contexto Material:

Los restos arqueológicos superficiales consistían en 3 fragmentos de cerámica de la Fase IV, uno de la IIIb y otro sin decoración. La industria lítica estaba representada por lascas y diques de basalto gris y basalto vítreo. Algunos pedazos de conchas de lapas.

Documentación:

Categoría Información:

Fichas Relacionadas:

Estado de Conservación:

Niveles de Riesgo: Los niveles de riesgo son bajos debido a que las vetas de cultivo de secano están abandonadas en la actualidad.

Estado de conservación General:

Su estado de conservación es malo, aunque no sabemos el grado en que su estratigrafía se ha visto afectada por la roturación y abancalamiento del terreno para crear vetas de cultivo de secano.

Propuesta Patrimonial:

El interés de este yacimiento arqueológico es medio-alto. Podría conservar aún buena parte de su estratigrafía. Realizar sondeos estratigráficos.

Historial de Intervenciones:

Autor	Fecha Inicio	Fecha Final	Estado	Tipo Intervención
Felipe Jorge Pais Pais	3 de abril 2004			Carta Arqueológica de Puntagorda, (CICOP), 2003, Inédita

Situación Jurídica:

Régimen de Propiedad: Este yacimiento se encuentra en propiedad privada

Razón: Puntagorda

Domicilio: Puntagorda

Teléfono:

Datos Administrativos:

Expediente BIC: No

Nº Expediente: Nº Archivo:

Nº Anotación Reg. Regional: Nº Anotación Reg. Nacional:

Inventario: Felipe Jorge Pais Pais: Carta Arqueológica de Puntagorda (Campaña 2003), CICOP, Inédita

Nº de Ficha:

Incoación del Expediente:

Fecha: Publicación en BOC:

FICHA: 322

Denominación: Lomo de la margen derecha del Barranquito de La Reina III

Tipología:

Yacimiento Nº 3 (Poblado de cabañas)

Este yacimiento arqueológico se extiende por la orilla izquierda del lomo de la margen derecha del Barranquito de La Reina, quedando al oeste de la cabaña descrita en el yacimiento I y a unos 15 metros hacia el centro del lomo respecto a la orilla del barranco. Se sitúa en la cota altitudinal de los 202 metros. Sus coordenadas UTM son las siguientes: 28R0207903 3188800.

No se aprecian los restos de cabañas claramente definidas, aunque abundan los pequeños tramos de muros artificiales inconexos que pudieran corresponder a las diferentes construcciones prehispánicas. La zona forma una suave pendiente en la que abundan los pequeños afloramientos rocosos y grandes rocas sueltas que impidieron la roturación del terreno en la época histórica.

Los restos arqueológicos superficiales son muy abundantes y ocupan una superficie aproximada de unos 10 por 5 metros. La escorrentía ha provocado el arrastre de muchos de los materiales en las zonas más pendientes.

Localización:

Isla: La Palma Municipio: Puntagorda

Ubicación:

Este yacimiento arqueológico se extiende por la orilla izquierda del lomo de la margen derecha del Barranquito de La Reina, quedando al oeste de la cabaña descrita en el yacimiento I y a unos 15 metros hacia el centro del lomo respecto a la orilla del barranco

Coordenadas UTM: X: 207596 Y: 3188708 Z:

Longitud: 17 ° 59 ' 43.4W "

Latitud: 28 ° 47 ' 33.9N "

Altitud: 202 mts.

Delimitación:

Ecogeografía:

Cardonal-tabaibal (tabaibas, cornicales, tasaigos, verodes y tajinastes.).

Datos Arqueológicos:

Se trata de un posible poblado de cabañas cuyos muros artificiales han desaparecido debido a la roturación del terreno para crear vetas de cultivo de secano.

Contexto Material:

Los restos arqueológicos superficiales consistían en un fragmento de cerámica de la Fase IV, uno de la IIId y otro sin decoración. La industria lítica estaba representada por lascas, núcleos y diques de basalto gris y basalto vítreo. Fragmentos óseos machacados, de los que algunos estaban quemados. Innumerables conchas de lapas de las tres especies existentes en la isla.

Documentación:

Categoría Información:

Fichas Relacionadas:

Estado de Conservación:

Niveles de Riesgo: Los niveles de riesgo son bajos debido a que las vetas de cultivo de secano están abandonadas en la actualidad.

Estado de conservación General:

Su estado de conservación es malo, aunque no sabemos el grado en que su estratigrafía se ha visto afectada por la roturación y abancalamiento del terreno para crear vetas de cultivo de secano.

Propuesta Patrimonial:

El interés de este yacimiento arqueológico es alto. Podría conservar aún buena parte de su estratigrafía. Realizar sondeos estratigráficos y posible excavación sistemática.

Historial de Intervenciones:

Autor	Fecha Inicio	Fecha Final	Estado	Tipo Intervención
Felipe Jorge Pais Pais	22 de mayo 2004			Carta Arqueológica de Puntagorda, (CICOP), 2003, Inédita

Situación Jurídica:

Régimen de Propiedad: Este yacimiento se encuentra en propiedad privada

Razón: Puntagorda

Domicilio: Puntagorda

Teléfono:

Datos Administrativos:

Expediente BIC: No

Nº Expediente: Nº Archivo:

Nº Anotación Reg. Regional: Nº Anotación Reg. Nacional:

Inventario: Felipe Jorge Pais Pais: Carta Arqueológica de Puntagorda (Campaña 2003), CICOP, Inédita

Nº de Ficha:

Incoación del Expediente:

Fecha: Publicación en BOC:

FICHA: 323

Denominación: Lomo de la margen derecha del Barranquito de La Reina IV

Tipología:

Yacimiento Nº 4 (cabaña)

Esta cabaña se encuentra a unos 10 metros hacia el oeste de los fondos de cabañas descritos en la ficha anterior, quedando algo más desplazada hacia la orilla de la barranquera y de la que está separada por unos 20 metros. Se sitúa en la cota altitudinal de los 191 metros. Sus coordenadas UTM son las siguientes: 28R0207883 3188808.

La cabaña está bien conservada, posiblemente porque ha sido retocada en la época histórica. Tiene una planta rectangular. Para su construcción se aprovecharon de la existencia de afloramientos rocosos naturales por los frentes sur y norte. La piedra del lado sur tiene 50 centímetros de altura y una anchura similar. La piedra norte es más larga, con una altura máxima de 60 centímetros y una anchura de 70

centímetros.. Encima de ella, en la zona de contacto con el muro ariental se colocó una hilera de rocas medianas y pequeñas de 1,10 metros de largo.

Del muro occidental sólo se conservan las rocas de la base que eran de tamaño grande y mediano en los extremos y el interior se rellenó con otras más pequeñas con una anchura media de 70 centímetros.

La pared mejor conservada es la oriental y, a parte de proteger el interior, también tenía la misión de nivelar el terreno e impedir la entrada de escombros del talud. Se levantó mediante la superposición de una hilera de rocas grandes y medianas, ubicándose las mayores en la base. La altura actual es de 4 hiladas, unos 77 centímetros.

La entrada está expuesta al sur y forma una especie de pasillo de 80 centímetros de largo y 1,16 metros de ancho. El diámetro mayor es de 3,22 metros y el menor es de 2,10 metros.

Localización:

Isla: La Palma Municipio: Puntagorda

Ubicación:

Esta cabaña se encuentra a unos 10 metros hacia el oeste de los fondos de cabañas descritos en la ficha anterior, quedando algo más desplazada hacia la orilla de la barranquera y de la que está separada por unos 20 metros.

Coordenadas UTM: X: 207576 Y: 3188716 Z:

Longitud: 17 ° 59 ' 44.2W "

Latitud: 28 ° 47 ' 34.1N "

Altitud: 191 mts.

Delimitación:

Ecogeografía:

Cardonal-tabaibal (tabaibas, cornicales, tasaigos y tajinastes)

Datos Arqueológicos:

Se trata de una cabaña prehispánica que ha sido retocada en la época histórica.

Contexto Material:

Los restos arqueológicos superficiales consistían en varios fragmentos de cerámica sin decoración. La industria lítica estaba representada por lascas y diques de basalto gris y basalto vítreo. Algunas conchas de lapas

Documentación:

Categoría Información:

Fichas Relacionadas:

Estado de Conservación:

Niveles de Riesgo: Los niveles de riesgo son bajos debido a que las vetas de cultivo de secano están abandonadas en la actualidad.

Estado de conservación General:

Su estado de conservación es malo, aunque no sabemos el grado en que su estratigrafía se ha visto afectada por la roturación y abancalamiento del terreno para crear vetas de cultivo de secano.

Propuesta Patrimonial:

El interés de este yacimiento arqueológico es alto. Podría conservar aún buena parte de su estratigrafía. Realizar sondeos estratigráficos y posible excavación sistemática.

Historial de Intervenciones:

Autor	Fecha Inicio	Fecha Final	Estado	Tipo Intervención
Felipe Jorge Pais Pais	22 de mayo 2004			Carta Arqueológica de Puntagorda, (CICOP), 2003, Inédita

Situación Jurídica:

Régimen de Propiedad: Este yacimiento se encuentra en propiedad privada

Razón: Puntagorda

Domicilio: Puntagorda

Teléfono:

Datos Administrativos:

Expediente BIC: No

Nº Expediente: Nº Archivo:

Nº Anotación Reg. Regional: Nº Anotación Reg. Nacional:

Inventario: Felipe Jorge Pais Pais: Carta Arqueológica de Puntagorda (Campaña 2003), CICOP, Inédita

Nº de Ficha:

Incoación del Expediente:

Fecha: Publicación en BOC:

FICHA: 324

Denominación: Lomo de la Cruz de La Reina I

Tipología:

Yacimiento Nº 3 (Poblado de cabañas)

Este yacimiento arqueológico se extiende por la orilla izquierda del lomo de la margen derecha del Barranquito de La Reina, quedando al oeste de la cabaña descrita en el yacimiento I y a unos 15 metros hacia el centro del lomo respecto a la orilla del barranco. Se sitúa en la cota altitudinal de los 202 metros. Sus coordenadas UTM son las siguientes: 28R0207903 3188800.

No se aprecian los restos de cabañas claramente definidas, aunque abundan los pequeños tramos de muros artificiales inconexos que pudieran corresponder a las diferentes construcciones prehispánicas. La zona forma una suave pendiente en la que abundan los pequeños afloramientos rocosos y grandes rocas sueltas que impidieron la roturación del terreno en la época histórica.

Los restos arqueológicos superficiales son muy abundantes y ocupan una superficie aproximada de unos 10 por 5 metros. La escorrentía ha provocado el arrastre de muchos de los materiales en las zonas más pendientes.

Localización:

Isla: La Palma Municipio: Puntagorda

Ubicación:

Este yacimiento arqueológico se extiende por la orilla izquierda del lomo de la margen derecha del Barranquito de La Reina, quedando al oeste de la cabaña descrita en el yacimiento I y a unos 15 metros hacia el centro del lomo respecto a la orilla del barranco

Coordenadas UTM: X: 207596 Y: 3188708 Z:

Longitud: 17 ° 59 ' 43.4W "

Latitud: 28 ° 47 ' 33.9N "

Altitud: 202 mts.

Delimitación:

Ecogeografía:

Cardonal-tabaibal (tabaibas, cornicales, tasaigos, verodes y tajinastes.).

Datos Arqueológicos:

Se trata de un posible poblado de cabañas cuyos muros artificiales han desaparecido debido a la roturación del terreno para crear vetas de cultivo de secano.

Contexto Material:

Los restos arqueológicos superficiales consistían en un fragmento de cerámica de la Fase IV, uno de la IIId y otro sin decoración. La industria lítica estaba representada por lascas, núcleos y diques de basalto gris y basalto vítreo. Fragmentos óseos machacados, de los que algunos estaban quemados. Innumerables conchas de lapas de las tres especies existentes en la isla.

Documentación:

Categoría Información:

Fichas Relacionadas:

Estado de Conservación:

Niveles de Riesgo: Los niveles de riesgo son bajos debido a que las vetas de cultivo de secano están abandonadas en la actualidad.

Estado de conservación General:

Su estado de conservación es malo, aunque no sabemos el grado en que su estratigrafía se ha visto afectada por la roturación y abancalamiento del terreno para crear vetas de cultivo de secano.

Propuesta Patrimonial:

El interés de este yacimiento arqueológico es alto. Podría conservar aún buena parte de su estratigrafía. Realizar sondeos estratigráficos y posible excavación sistemática.

Historial de Intervenciones:

Autor	Fecha Inicio	Fecha Final	Estado	Tipo Intervención
Felipe Jorge Pais Pais	22 de mayo 2004			Carta Arqueológica de Puntagorda, (CICOP), 2003, Inédita

Situación Jurídica:

Régimen de Propiedad: Este yacimiento se encuentra en propiedad privada

Razón: Puntagorda

Domicilio: Puntagorda

Teléfono:

Datos Administrativos:

Expediente BIC: No

Nº Expediente: Nº Archivo:

Nº Anotación Reg. Regional: Nº Anotación Reg. Nacional:

Inventario: Felipe Jorge Pais Pais: Carta Arqueológica de Puntagorda (Campaña 2003), CICOP, Inédita

Nº de Ficha:

Incoación del Expediente:

Fecha: Publicación en BOC:

FICHA: 325

Denominación: Lomo de la Cruz de La Reina II

Tipología:

Yacimiento Nº (cabaña)

Esta cabaña se encuentra en la orilla superior de la margen izquierda de la Barranquera de La Reina, situándose justo encima de que la pista acabe de traspasar estas laderas. Se sitúa en la cota altitudinal de los 251 metros. Sus coordenadas UTM son las siguientes: 28R0207913 3188622.

El terreno es muy irregular, con numerosos afloramientos rocosos que apenas si levantan unos centímetros por encima del terreno circundante. El lomo tiene una pendiente media, de tal forma que la construcción está perfectamente adaptada a este desnivel.

La cabaña presenta un estado de conservación ruinoso, ya que sólo se conservan algunos tramos de la base de los muros por los frentes oriental y

occidental, habiendo desaparecido completamente el lado norte. Tiene una planta aproximadamente oval con un diámetro mayor en el eje norte-sur de 3,40 metros y el menor en el este-oeste alcanza los 2 metros. La entrada está expuesta ahcia el suroeste y tiene 1,80 metros de anchura.

El sistema constructivo del muro oriental consiste en varias hileras externas de rocas grandes y medianas cuyo espacio intermedio se rellenó con otras piedras medianas y pequeñas, con una anchura media de un metro. Sólo se conserva la base y la altura máxima está en el frente este y por la parte interior llegando a los 70 centímetros.

Localización:

Isla: La Palma Municipio: Puntagorda

Ubicación:

Esta cabaña se encuentra en la orilla superior de la margen izquierda de la Barranquera de La Reina, situándose justo encima de que la pista acabe de traspasar estas laderas.

Coordenadas UTM: X: 207606 Y: 3188530 Z:

Longitud: 17 ° 59 ' 42.9W "

Latitud: 28 ° 47 ' 28.1N "

Altitud: 251 mts.

Delimitación:

Ecogeografía:

Cardonal-tabaibal (cornicales, tajinastes y tasaigos; los cardone y las tabaibas sólo creen en las laderas de la barranquera).

Datos Arqueológicos:

Se trata de una cabaña prehispánica.

Contexto Material:

Los restos arqueológicos superficiales eran muy pobres y sólo localizamos algunas lascas de basalto gris y basalto vítreo.

Documentación:

Categoría Información:

Fichas Relacionadas:

Estado de Conservación:

Niveles de Riesgo: Los niveles de riesgo son bajos debido a que las vetas de cultivo de secano están abandonadas en la actualidad.

Estado de conservación General:

Su estado de conservación es malo, aunque no sabemos el grado en que su estratigrafía se ha visto afectada por la roturación y abancalamiento del terreno para crear vetas de cultivo de secano.

Propuesta Patrimonial:

El interés de este yacimiento arqueológico es medio-alto. Podría conservar aún buena parte de su estratigrafía. Realizar sondeos estratigráficos y posible excavación sistemática.

Historial de Intervenciones:

Autor	Fecha Inicio	Fecha Final	Estado	Tipo Intervención
Felipe Jorge Pais Pais	28 de febrero 2004			Carta Arqueológica de Puntagorda, (CICOP), 2003, Inédita

Situación Jurídica:

Régimen de Propiedad: Este yacimiento se encuentra en propiedad privada

Razón: Puntagorda

Domicilio: Puntagorda

Teléfono:

Datos Administrativos:

Expediente BIC: No

Nº Expediente: Nº Archivo:

Nº Anotación Reg. Regional: Nº Anotación Reg. Nacional:

Inventario: Felipe Jorge Pais Pais: Carta Arqueológica de Puntagorda (Campaña 2003), CICOP, Inédita

Nº de Ficha:

Incoación del Expediente:

Fecha: Publicación en BOC:

FICHA: 326

Denominación: Lomo de la Cruz de La Reina III

Tipología:

Yacimiento Nº 3 (Paradero pastoril)

Este yacimiento se encuentra sobre la orilla superior de la margen izquierda del Barranquito de La Reina, quedando por debajo de una curva que hace la pista que llega hasta la misma orilla superior del barranco.

En el estado actual de la investigación nos es imposible conocer su extensión naturaleza e interés debido a la roturación del terreno y el traslado de los materiales por la escorrentía a favor de la pendiente.

La ladera tiene una pendiente media-alta y el terreno está "sembrado" de pequeños afloramientos rocosos. No apreciamos restos de muros artificiales, de ahí que consideremos que podría tratarse de un paradero pastoril

Localización:

Isla: La Palma Municipio: Puntagorda

Ubicación:

Este yacimiento se encuentra sobre la orilla superior de la margen izquierda del Barranquito de La Reina, quedando por debajo de una curva que hace la pista que llega hasta la misma orilla superior del barranco

Coordenadas UTM: X: 207558 Y: 3188633 Z:

Longitud: 17 ° 59 ' 44.8W "

Latitud: 28 ° 47 ' 31.4N "

Altitud: 202 mts.

Delimitación:

Ecogeografía:

Cardonal-tabaibal (cornicales, tajinastes y tasaigos; los cardone y las tabaibas sólo creen en las laderas de la barranquera).

Datos Arqueológicos:

Se trata de un posible paradero pastoril que tenía la misión de controlar los movimientos de los rebaños de ovicápridos.

Contexto Material:

Los restos arqueológicos superficiales eran muy pobres y consistían en un fragmento de cerámica de una vasija de la Fase IIId-IV y algunas lascas de basalto gris y basalto vítreo.

Documentación:

Categoría Información:

Fichas Relacionadas:

Estado de Conservación:

Niveles de Riesgo: Los niveles de riesgo son bajos debido a que las vetas de cultivo de secano están abandonadas en la actualidad.

Estado de conservación General:

Su estado de conservación es malo, aunque no sabemos el grado en que su estratigrafía se ha visto afectada por la roturación y abancalamiento del terreno para crear vetas de cultivo de secano.

Propuesta Patrimonial:

El interés de este yacimiento arqueológico es bajo, puesto que los materiales prehispánicos están descontextualizados por la escorrentía.

Historial de Intervenciones:

Autor	Fecha Inicio	Fecha Final	Estado	Tipo Intervención
Felipe Jorge Pais Pais	13 de marzo 2004			Carta Arqueológica de Puntagorda, (CICOP), 2003, Inédita

Situación Jurídica:

Régimen de Propiedad: Este yacimiento se encuentra en propiedad privada

Razón: Puntagorda

Domicilio: Puntagorda

Teléfono:

Datos Administrativos:

Expediente BIC: No

Nº Expediente: Nº Archivo:

Nº Anotación Reg. Regional: Nº Anotación Reg. Nacional:

Inventario: Felipe Jorge Pais Pais: Carta Arqueológica de Puntagorda (Campaña 2003), CICOP, Inédita

Nº de Ficha:

Incoación del Expediente:

Fecha: Publicación en BOC:

FICHA: 327

Denominación: Barranquito de La Angarilla

Tipología:

Este yacimiento se encuentra en la parte media de la margen izquierda de la barranquera de La Angarilla, aunque se abre en la base del risco que forma la orilla superior de las laderas y que alcanza los 5 metros de altura.

La cavidad, a pesar de estar expuesta ahcia el norte, presenta otras aceptables condiciones de habitabilidad en cuanto a sus dimensiones y protección contra las inclemencias del tiempo.

La boca de la cavidad está abierta hacia el norte. La anchura en la entrada es de 9 metros. La altura en la boca es de 3 metros en el centro y parte derecha y decrece hacia la izquierda hasta los 2 metros. La altura decrece progresivamente hacia el fondo, aunque se puede estar erguidos en toda su extensión. La profundidad media es de 4 metros.

La cueva ha sido intensamente reutilizada hasta nuestros días como pajero y en la actualidad como vivienda. El frente de la cueva ha sido completamente tapiado

por un muro de piedra seca que ocupa desde el piso hasta el techo. El aparejo está muy bien acabado y con rocas de todos los tamaños. En la parte central del muro aparece la puerta de acceso de madera de tea y un metro de anchura por 1,75 metros de alto.

En el interior y en su extremo izquierdo hay un dornajo de unos 90 centímetros de alto realizado con piedra seca y unos 3,50 metros de largo. Encima de él se colocó un tronco para amarrar las reses.

En el extremo izquierdo de la cueva, y por la parte externa, y aprovechando la existencia de una pequeña covacha se situó un fogón realizado con ladrillos de barro.

Localización:

Isla: La Palma Municipio: Puntagorda

Ubicación:

Este yacimiento se encuentra en la parte media de la margen izquierda de la barranquera de La Angarilla, aunque se abre en la base del risco que forma la orilla superior de las laderas y que alcanza los 5 metros de altura.

Coordenadas UTM: X: 208296 Y: 3188026 Z:

Longitud: 17 ° 59 ' 17.0W "

Latitud: 28 ° 47 ' 12.3N "

Altitud: 456 mts.

Delimitación:

Ecogeografía:

Bosques termófilos y pinar (jaras, pinos, cornicales, tasaigos y vinagreras)

Datos Arqueológicos:

Se trata de una cueva natural de habitación que tiene capacidad para albergar a 3-4 benahoaritas.

Contexto Material:

La intensiva reutilización de la cueva hasta nuestros días impidió el hallazgo de restos arqueológicos superficiales.

Documentación:

Categoría Información:

Fichas Relacionadas:

Estado de Conservación:

Niveles de Riesgo: Los niveles de riesgo son altos debido a que la cavidad ha sido reutilizada hasta muy recientemente como vivienda, estando llena de desperdicios y basuras de todo tipo.

Estado de conservación General:

Su estado de conservación es malo, puesto que la intensiva reutilizaación ha debido afectar a la integridad de su estratigrafía, aunque no sabemos si aún conserva algo de la misma.

Propuesta Patrimonial:

El interés de este yacimiento arqueológico es bajo, si bien se pudieran realizar varios sondeos para ver si aún cuenta con estratigrafía.

Historial de Intervenciones:

Autor	Fecha Inicio	Fecha Final	Estado	Tipo Intervención
Felipe Jorge Pais Pais	17 de enero 2003			Carta Arqueológica de Puntagorda, (CICOP), 2003, Inédita

Situación Jurídica:

Régimen de Propiedad: Este yacimiento se encuentra en propiedad privada

Razón: Puntagorda

Domicilio: Puntagorda

Teléfono:

Datos Administrativos:

Expediente BIC: No

Nº Expediente: Nº Archivo:

Nº Anotación Reg. Regional: Nº Anotación Reg. Nacional:

Inventario: Felipe Jorge Pais Pais: Carta Arqueológica de Puntagorda (Campaña 2003), CICOP, Inédita

Nº de Ficha:

Incoación del Expediente:

Fecha: Publicación en BOC:

FICHA: 328

Denominación: Lomo de La Sorbina

Tipología:

Este yacimiento se encuentra a unos 5 metros al oeste de una aljibe que se sitúa junto a un pajero hoy abandonado. La zona es bastante llana y ha sido roturada y abancalada en la época histórica mediante una serie de muros de piedra seca paralelos de orientación norte-sur y una separación entre ellos de unos 6 metros de anchura.

Los restos arqueológicos superficiales aparecen en dos de estos bancales, aunque dada la alteración de los sedimentos por las labores agrícolas es imposible calcular las dimensiones exactas del asentamiento aunque, como mínimo, ocupaba una superficie de 10 por 10 metros.

En cuanto a su interés parace bastante alto debido a la concentración de los materiales y la variedad de los mismos en determinadas zonas que podrían coincidir con fondos de cabañas. A ello debemos añadir la existencia de fragmentos de cerámica de diferentes fases.

Localización:

Isla: La Palma Municipio: Puntagorda

Ubicación:

Este yacimiento se encuentra a unos 5 metros al oeste de una aljibe que se sitúa junto a un pajero hoy abandonado. La zona es bastante llana y ha sido roturada y abancalada en la época histórica mediante una serie de muros de piedra seca paralelos de orientación norte-sur y una separación entre ellos de unos 6 metros de anchura.

Coordenadas UTM: X: 208034 Y: 3188332 Z:

Longitud: 17 ° 59 ' 27.0W "

Latitud: 28 ° 47 ' 22.1N "

Altitud: 366 mts.

Delimitación:

Ecogeografía:

Bosques termófilos y pinar (dragos, jaras, pinos, cornicales, tasaigos)

Datos Arqueológicos:

Se trata de un posible poblado de cabaña cuyos muros artificiales han desaparecido al emplearse el aparejo en la delimitación de las diferentes vetas de cultivo.

Contexto Material:

Los restos arqueológicos superficiales consistían en un fragmento de cerámica de la Fase IIIb, otro de la IIId, 2 fragmentos de la Fase IV y varios pedazos más sin decoración. La industria lítica estaba representada por lascas, núcleos, diques, etc de basalto gris y basalto vítreo. Numerosos fragmentos de conchas de lapas.

Documentación:

Categoría Información:

Fichas Relacionadas:

Estado de Conservación:

Niveles de Riesgo: Los niveles de riesgo son bajos debido a que las vetas de cultivo y el pajero están abandonados en la actualidad, aunque la proximidad de la pista de la Cruz de La Reina supone una seria amenaza.

Estado de conservación General:

Su estado de conservación es malo, puesto que la roturación y abancalamiento del terreno ha debido ocasionar daños en su estratigrafía, especialmente en los estratos más superficiales.

Propuesta Patrimonial:

El interés de este yacimiento arqueológico es medio puesto que aún debe conservar buena parte de su estratigrafía intacta. Realización de sondeos.

Historial de Intervenciones:

Autor	Fecha Inicio	Fecha Final	Estado	Tipo Intervención
Felipe Jorge Pais Pais	22 de mayo 2004			Carta Arqueológica de Puntagorda, (CICOP), 2003, Inédita

Situación Jurídica:

Régimen de Propiedad: Este yacimiento se encuentra en propiedad privada

Razón: Puntagorda

Domicilio: Puntagorda

Teléfono:

Datos Administrativos:

Expediente BIC: No

Nº Expediente: Nº Archivo:

Nº Anotación Reg. Regional: Nº Anotación Reg. Nacional:

Inventario: Felipe Jorge Pais Pais: Carta Arqueológica de Puntagorda (Campaña 2003), CICOP, Inédita

Nº de Ficha:

Incoación del Expediente:

Fecha: Publicación en BOC:

FICHA: 329

Denominación: Margen izquierda del Barranco de Izcagua

Tipología:

Este yacimiento arqueológico se localiza en la base del escarpe rocoso que forma la orilla superior de la margen izquierda del Barranco de Izcagua que, en este punto alcanza los 3 metros de altura. En la parte superior del lomo aparece un gran tanque de agua que hoy está vacio.

La cueva presenta unas aceptables condiciones de habitabilidad a pesar de su exposición hacia el norte. A pesar de todo es luminosa, abrigada y está bien protegida contra las inclemencias del tiempo.

La boca de la cueva está expuesta hacia el norte. La altura en la entrada es de 2 metros y decrece progresivamente hacia el fondo, aunque sin bajar de 1,50 metros. La anchura es de unos 6 metros en la boca. La profundidad de la zona techada es de 3,50 metros y el espacio útil se prolonga otro metro más hasta llegar al muro de contención.

La cueva ha sido reutilizada en la época histórica. En la parte más profunda se conserva un pequeño trozo de pared que se apoya en un afloramiento rocoso que sale del fondo de la cavidad y que servía como repisa o dornajo. En el frente de la

cueva, y a un metro hacia fuera de la visera, aparece otro muro de 4,50 metros de largo que tenía la misión de nivelar el terreno y hacer el espacio interior habitable.

Localización:

Isla: La Palma Municipio: Puntagorda

Ubicación:

Este yacimiento arqueológico se localiza en la base del escarpe rocoso que forma la orilla superior de la margen izquierda del Barranco de Izcagua que, en este punto alcanza los 3 metros de altura. En la parte superior del lomo aparece un gran tanque de agua que hoy está vacio.

Coordenadas UTM: X: 208466 Y: 3188431 Z:

Longitud: 17 ° 59 ' 11.1W "

Latitud: 28 ° 47 ' 25.6N "

Altitud: 371 mts.

Delimitación:

Ecogeografía:

Cardonal-tabaibal (higuerillas, hierbas de risco, tasaigos, verodes, vinagreras, cardoncillos y tajinastes)

Datos Arqueológicos:

Se trata de una cueva natural de habitación de ocupación eventual con capacidad para albergar a varios benahoaritas.

Contexto Material:

Los únicos restos arqueológicos superficiales consistían en algunas conchas de lapas.

Documentación:

Categoría Información:

Fichas Relacionadas:

Estado de Conservación:

Niveles de Riesgo: Los niveles de riesgo son bajos debido a que la zona sólo es frecuentada por las manadas de cabras que aún recorren estas laderas.

Estado de conservación General:

Su estado de conservación es malo ya que la reutilización ha debido ocasionar daños en la estratigrafía, aunque no parece que éstos sean importantes.

Propuesta Patrimonial:

El interés de este yacimiento arqueológico es bajo puesto que, en caso de contar con estratigrafía, no parece que ésta sea significativa.

Historial de Intervenciones:

Autor	Fecha Inicio	Fecha Final	Estado	Tipo Intervención
Felipe Jorge Pais Pais	21 de enero 2004			Carta Arqueológica de Puntagorda, (CICOP), 2003, Inédita

Situación Jurídica:

Régimen de Propiedad: Este yacimiento se encuentra en propiedad privada

Razón: Puntagorda

Domicilio: Puntagorda

Teléfono:

Datos Administrativos:

Expediente BIC: No

Nº Expediente: Nº Archivo:

Nº Anotación Reg. Regional: Nº Anotación Reg. Nacional:

Inventario: Felipe Jorge Pais Pais: Carta Arqueológica de Puntagorda (Campaña 2003), CICOP, Inédita

Nº de Ficha:

Incoación del Expediente:

Fecha: Publicación en BOC:

FICHA: 1

Denominación: Margen derecha del Barranco de Fernando Porto (Puerto de Santo Domingo. Villa de Garafía)

Tipología:

Se trata de un paradero pastoril que se encuentra junto al extremo final de la pista que lleva al Puerto de Santo Domingo y junto a la zona de aparcamientos, quedando constreñido entre éste y la orilla superior de la margen derecha del Barranco de Fernando Porto. Por ello, su integridad se ha visto afectada por la construcción de estas obras.

El yacimiento se extiende por la misma orilla superior de la margen derecha del barranco, si bien los destrozos ocasionados por la pista y el aparcamiento nos impiden conocer sus dimensiones exactas, si bien la gran mayoría de los restos aparecen dispersos por una superficie de unos 20 metros de largo en el eje norte-sur y una anchura de 12 metros en el eje este-oeste.

El terreno está formado por una suave pendiente en la que abundan los pequeños afloramientos rocosos con una precaria cubierta vegetal debido al continuo azote del viento y la escasez de suelo terroso.

Su finalidad era la de controlar los movimientos de los rebaños de ovicápridos tanto por las laderas de la margen derecha del barranco como por el lomo que se extiende hacia el norte y sur.

Interés: bajo: Carece de estratigrafía y los materiales superficiales están descontextualizados.

Localización:

Isla: La Palma Municipio: Garafía

Ubicación:

Se trata de un paradero pastoril que se encuentra junto al extremo final de la pista que lleva al Puerto de Santo Domingo y junto a la zona de aparcamientos, quedando constreñido entre éste y la orilla superior de la margen derecha del Barranco de Fernando Porto.

Coordenadas UTM: X: 210398 Y: 3192165 Z: 147

Longitud: 17° 58' 3.4"W

Latitud: 28° 49' 28.4"N

Altitud: 147 mts.

Delimitación:

Ecogeografía:

Tabaibal (tabaibas, tajinastes, cornicales y cerrillos)

Datos Arqueológicos:

Se trata de un paradero pastoril para el control de los movimientos de los rebaños de ovicápridos..

Contexto Material:

Los restos arqueológicos superficiales son escasos y dispersos debido a la intensiva reutilización de la zona y los arrastres de la escorrentía. Un fragmento de cerámica de una

vasija de la Fase IIIb. Algunas lascas de basalto gris y basalto vítreo. Numerosas conchas de lapas, si bien la mayoría de las piezas son históricas.

Documentación:

Categoría Información:

Fichas Relacionadas:

Estado de Conservación:

Niveles de Riesgo: Los niveles de riesgo de este yacimiento son elevados al estar situado junto a la pista y el aparcamiento del Proís de Santo Domingo, por lo que diariamente es visitado por numerosos excursionistas.

Estado de conservación General:

El estado de conservación es malo debido a las obras de la pista y el aparcamiento, así como el arrastre provocado por la escorrentía.

Propuesta Patrimonial:

Realización de sondeos para ver si cuenta con estratigrafía.

Historial de Intervenciones:

Autor	Fecha Inicio	Fecha Final	Estado	Tipo Intervención
Felipe Jorge Pais Pais	7 agosto 2004			Prospección arqueológica para la "Carta Arqueológica de Garafía (Primera Campaña)", Cabildo Insular de La Palma y CICOP

Situación Jurídica:

Régimen de Propiedad: Privado

Razón: Garafía

Domicilio: Garafía

Teléfono:

Datos Administrativos:

Expediente BIC: No

Nº Expediente: Nº Archivo:

Nº Anotación Reg. Regional: No Nº Anotación Reg. Nacional:

Inventario: Felipe Jorge Pais Pais: "Carta Arqueológica de Garafía (Primera Campaña.Año 2004), Inédita

Nº de Ficha:

Incoación del Expediente:

Fecha: Publicación en BOC:

FICHA: 2

Denominación: Margen derecha del Barranco de Fernando Porto II (Puerto de Santo Domingo. Villa de Garafía)

Tipología:

Se trata de una covacha natural de habitación estacional o evantual que se localiza justo debajo del paradero pastoril descrito anteriormente, abriéndose en la base del risco que forma la orilla superior de la margen derecha del barranco y que alcanza los 3,50 metros de altura.

Presenta unas precarias condiciones de habitabilidad debido a sus reducidas dimensiones y suelo inclinado con algunos afloramientos de la roca madre, aunque es abrigada y está bien protegida contra las inclemencias del tiempo. Además, de mitad hacia el fondo aparece una repisa rocosa natural de 50 centímetros de altura.

La boca de la covacha está expuesta hacia el suroeste. La altura en la entrada es de 1,70 metros y decrece progresivamente hacia el fondo. En la repisa rocosa no supera los 80 centímetros de altura. La anchura en la boca es de 2,50 metros y se estrecha progresivamente hacia el fondo, donde no sobrepasa los 1,20 metros.. La profundidad máxima es tá en el centro y alcanza los 4 metros.

Ha sido intensamente reutilizada en la época histórica, por lo que el interior está lleno de basuras. A un metro por fuera de la visera natural se conserva la base de un muro artificial de 1,70 metros de largo que tenía la misión de nivelar la pendiente de la ladera. y prolongar

el espacio útil de la cavidad. Se levantó con una sola hilera de rocas grandes y medianas y una altura máxima de dos hiladas, unos 50 centímetros.

Interés: bajo: Carece de estratigrafía.

Localización:

Isla: La Palma Municipio: Garafía

Ubicación:

Se trata de una covacha natural de habitación estacional o eventual que se localiza justo debajo del paradero pastoril descrito anteriormente, abriéndose en la base del risco que forma la orilla superior de la margen derecha del barranco y que alcanza los 3,50 metros de altura..

Coordenadas UTM: X: 210412 Y: 3192156 Z: 145

Longitud: 17° 58' 2.9"W

Latitud: 28° 49' 28.1"N

Altitud: 145 mts.

Delimitación:

Ecogeografía:

Tabaibal (tabaibas, tajinastes, cornicales, salados e hierbas de risco

Datos Arqueológicos:

Se trata de una covacha natural de ocupación eventual, con capacidad para albergar a una sola persona..

Contexto Material:

Los restos arqueológicos superficiales son escasos. Sólo pudimos localizar una concha y otros pedazos de lapas.

Documentación:

Categoría Información:

Fichas Relacionadas:

Estado de Conservación:

Niveles de Riesgo: Los niveles de riesgo de este yacimiento son elevados al estar situado junto a la pista y el aparcamiento del Proís de Santo Domingo, por lo que diariamente es visitado por numerosos excursionistas.

Estado de conservación General:

El estado de conservación es malo debido a la intensiva reutilización de esta cavidad en la época histórica.

Propuesta Patrimonial:

Ninguna

Historial de Intervenciones:

Autor	Fecha Inicio	Fecha Final	Estado	Tipo Intervención
Felipe Jorge Pais Pais	7 agosto 2004			Prospección arqueológica para la "Carta Arqueológica de Garafía (Primera Campaña)", Cabildo Insular de La Palma y CICOP

Situación Jurídica:

Régimen de Propiedad: Privado

Razón: Garafía

Domicilio: Garafía

Teléfono:

Datos Administrativos:

Expediente BIC: No

Nº Expediente: Nº Archivo:

Nº Anotación Reg. Regional: No Nº Anotación Reg. Nacional:

Inventario: Felipe Jorge Pais Pais: "Carta Arqueológica de Garafía (Primera Campaña.Año 2004), Inédita

Nº de Ficha:

Incoación del Expediente:

Fecha: Publicación en BOC:

FICHA: 3

Denominación: Margen derecha del Barranco de Fernando Porto III (Puerto de Santo Domingo. Villa de Garafía)

Tipología:

Se trata de un cejo natural de habitación estacional o evantual que se localiza a unos 12 metros hacia el sur del extremo izquierdo de la covacha anterior, quedando a un nivel algo más elevado, aunque se abre en la base del mismo risco que forma el andén superior, que alcanza unos 5 metros de altura.

Presenta unas precarias condiciones de habitabilidad debido a sus reducidas dimensiones, escasa profundidad y altura, con algunos afloramientos de la roca madre y piso inclinado hacia la derecha, aunque es abrigada y está bien protegida contra las inclemencias del tiempo. La zona más apta para vivir se sitúa en la parte derecha, donde la profundidad llega a los 2 metros

La boca del cejo está expuesta hacia el oeste. La altura en la entrada es de 1,70 metros y decrece progresivamente hacia el fondo. La anchura en la boca es de 7 metros. La profundidad media es de 1,70 metros.

Ha sido intensamente reutilizada en la época histórica, siendo frecuentado por las manadas de cabras que aún recorren estos parajes. Además, el techo se ha desplomado recientemente.

Interés: bajo: Carece de estratigrafía.

Localización:

Isla: La Palma Municipio: Garafía

Ubicación:

Se trata de un cejo natural de habitación estacional o eventual que se localiza a unos 12 metros hacia el sur del extremo izquierdo de la covacha anterior, quedando a un nivel algo más elevado, aunque se abre en la base del mismo risco que forma el andén superior, que alcanza unos 5 metros de altura..

Coordenadas UTM: X: 210431 Y: 3192160 Z: 148

Longitud: 17° 58' 2.2"W

Latitud: 28° 49' 28.2"N

Altitud: 148 mts.

Delimitación:

Ecogeografía:

Tabaibal (tabaibas, tajinastes, cornicales, salados e hierbas de risco

Datos Arqueológicos:

Se trata de un cejo natural natural de ocupación eventual, con capacidad para albergar a una o varias personas..

Contexto Material:

Los restos arqueológicos superficiales son escasos. Sólo pudimos localizar una concha de lapa y una falange de cabra.

Documentación:

Categoría Información:

Fichas Relacionadas:

Estado de Conservación:

Niveles de Riesgo: Los niveles de riesgo de este yacimiento son elevados al estar situado junto a la pista y el aparcamiento del Proís de Santo Domingo.

Estado de conservación General:

El estado de conservación es malo debido a la intensiva reutilización de esta cavidad en la época histórica.

Propuesta Patrimonial:

Ninguna

Historial de Intervenciones:

Autor	Fecha Inicio	Fecha Final	Estado	Tipo Intervención
Felipe Jorge Pais Pais	7 agosto 2004			Prospección arqueológica para la "Carta Arqueológica de Garafía (Primera Campaña)", Cabildo Insular de La Palma y CICOP

Situación Jurídica:

Régimen de Propiedad: Privado

Razón: Garafía

Domicilio: Garafía

Teléfono:

Datos Administrativos:

Expediente BIC: No

Nº Expediente: Nº Archivo:

Nº Anotación Reg. Regional: No Nº Anotación Reg. Nacional:

Inventario: Felipe Jorge Pais Pais: "Carta Arqueológica de Garafía (Primera Campaña.Año 2004), Inédita

Nº de Ficha:

Incoación del Expediente:

Fecha: Publicación en BOC:

FICHA: 4

Denominación: Margen derecha del Barranco de Fernando Porto IV (Puerto de Santo Domingo. Villa de Garafía)

Tipología:

Se trata de un paradero pastoril que se encuentra a unos 100 metros, aproximadamente, hacia el sur, respecto al paradero pastoril anterior (Ficha 1) y, al igual que él, también se localiza sobre la orilla superior de la margen derecha del Barranco de Fernando Porto que, en este punto, forma una elevación natural que destaca en el terreno, quedando constreñida entre los bordes del barranco y la pista que se digie al Proís de Santo Domingo.

El paradero se extiende por la cima y las laderas norte de una elevación natural. Los materiales superficiales aparecen dispersos por una superficie de de 50 metros en el eje norte-sur y una anchura de 20 metros en el eje este-oeste. La cima es llana y las pendientes son suaves. El terreno está lleno de pequeños afloramientos rocosos que apenas si sobresalen por encima de la uniformidad del terreno.

El paradero pastoril constituía una magnífica atalaya natural para el control de las manadas de ovicápridos, tanto por las laderas del barranco de Fernando Porto, como por el lomo que baja hacia el acantilado o sube hacia las medianías.

Interés: medio-bajo: Carece de estratigrafía.

Localización:

Isla: La Palma Municipio: Garafía

Ubicación:

Se trata de un paradero pastoril que se encuentra a unos 100 metros, aproximadamente, hacia el sur, respecto al paradero pastoril anterior (Ficha 1) y, al igual que él, también se localiza sobre la orilla superior de la margen derecha del Barranco de Fernando Porto que, en este punto, forma una elevación natural que destaca en el terreno, quedando constreñida entre los bordes del barranco y la pista que se dirige al Proís de Santo Domingo..

Coordenadas UTM: X: 210533 Y: 3192122 Z: 177

Longitud: 17° 57' 58.4"W

Latitud: 28° 49' 27.1"N

Altitud: 177 mts.

Delimitación:

Ecogeografía:

Tabaibal (Numerosas tabaibas de porte achaparrado y matas aisladas de tajinastes, galguiteros y una tunera mora)

Datos Arqueológicos:

Se trata de un paradero pastoril explotado como puesto de vigilancia y control de las manadas de ovicápridos..

Contexto Material:

Los restos arqueológicos superficiales son relativamente abundantes y concentrados en la cima de la elevación natural. La industria lítica era muy rica y variada con lascas y núlceos

de basalto gris y basalto vítreo de muy buena calidad, casi obsidiana. Los fragmentos de cerámica son numerosas, aunque carecían de decoración, si bien parecen pertenecer a vasijas antiguas (Fases II, IIIa ó IIIb). Numerosos pedazos y algunas conchas enteras de lapas.

Documentación:

Categoría Información:

Fichas Relacionadas:

Estado de Conservación:

Niveles de Riesgo: Los niveles de riesgo de este yacimiento son elevados al estar situado junto a la pista que lleva al Puerto de Santo Domingo. Por ello, el piso está lleno de cristales rotos.

Estado de conservación General:

El estado de conservación es malo debido a las alteraciones provocadas por la escorrentía.

Propuesta Patrimonial:

Ninguna

Historial de Intervenciones:

Autor	Fecha Inicio	Fecha Final	Estado	Tipo Intervención
Felipe Jorge Pais Pais	7 agosto 2004			Prospección arqueológica para la "Carta Arqueológica de Garafía (Primera Campaña)", Cabildo Insular de La Palma y CICOP

Situación Jurídica:

Régimen de Propiedad: Privado

Razón: Garafía

Domicilio: Garafía

Teléfono:

Datos Administrativos:

Expediente BIC: No

Nº Expediente: Nº Archivo:

Nº Anotación Reg. Regional: No Nº Anotación Reg. Nacional:

Inventario: Felipe Jorge Pais Pais: "Carta Arqueológica de Garafía (Primera Campaña.Año 2004), Inédita

Nº de Ficha:

Incoación del Expediente:

Fecha: Publicación en BOC:

FICHA: 5

Denominación: Margen derecha del Barranco de Fernando Porto V (Puerto de Santo Domingo. Villa de Garafía)

Tipología:

Se trata de una covacha natural de habitación estacional o evantual que se localiza a unos 50 metros hacia el norte del paradero pastoril (Ficha 1) situado junto al aparcamiento del final de la pista del Puerto de Santo Domingi. La covacha se sitúa a unos 15 metros hacia el sur de que el antiguo camino comience a descender hacia el puerto, en la parte alta de las laderas del barranco. Se abre en la base de un risco que alcanza unos 2,30 metros de altura.

Presenta unas precarias condiciones de habitabilidad debido a sus reducidas dimensiones, escasa altura y exposición hacia los vientos dominantes de la brisa marina.

La boca de la covacha está expuesta hacia el noroeste. La altura en la entrada es de 1,30 metros y se mantiene constante en el interior. La anchura en la boca es de 3 metros. La profundidad máxima es de 3 metros.

Ha sido intensamente reutilizada en la época histórica. La boca de la covacha ha sido tapiada con un muro artificial que ocupa desde el piso al techo, con una longitud de 2 metros. El sistema constructivo consiste en una o varias hileras de rocas medianas y pequeñas, apareciendo las más voluminosas en las esquinas. La entrada tiene un metro de anchura

Interés: bajo: Carece de estratigrafía.

Localización:

Isla: La Palma Municipio: Garafía

Ubicación:

Se trata de una covacha natural de habitación estacional o eventual que se localiza a unos 50 metros hacia el norte del paradero pastoril (Ficha 1) situado junto al aparcamiento del final de la pista del Puerto de Santo Domingo. La covacha se sitúa a unos 15 metros hacia el sur de que el antiguo camino comience a descender hacia el puerto, en la parte alta de las laderas del barranco. Se abre en la base de un risco que alcanza unos 2,30 metros de altura..

Coordenadas UTM: X: 210354 Y: 3192182 Z: 134

Longitud: 17° 58' 5.0"W

Latitud: 28° 49' 28.9"N

Altitud: 134 mts.

Delimitación:

Ecogeografía:

Tabaibal (tabaibas, tajinastes, cornicales y tasaigos)

Datos Arqueológicos:

Se trata de un cejo natural natural de ocupación eventual, con capacidad para albergar a una o varias personas..

Contexto Material:

Los restos arqueológicos superficiales son escasos y aparecían por la parte externa de la cavidad. Destacan varias lascas de basalto gris y basalto vítreo, así como una concha de lapa histórica y otros fragmentos prehispánicos.

Documentación:

Categoría Información:

Fichas Relacionadas:

Estado de Conservación:

Niveles de Riesgo: Los niveles de riesgo de este yacimiento son elevados al estar situado a escasos metros de camino que lleva al Proís de Santo Domingo.

Estado de conservación General:

El estado de conservación es malo debido a la intensiva reutilización de esta cavidad en la época histórica.

Propuesta Patrimonial:

Realización de sondeos para ver si cuenta con estratigrafía.

Historial de Intervenciones:

Autor	Fecha Inicio	Fecha Final	Estado	Tipo Intervención
Felipe Jorge Pais Pais	9 agosto 2004			Prospección arqueológica para la "Carta Arqueológica de Garafía (Primera Campaña)", Cabildo Insular de La Palma y CICOP

Situación Jurídica:

Régimen de Propiedad: Privado

Razón: Garafía

Domicilio: Garafía

Teléfono:

Datos Administrativos:

Expediente BIC: No

Nº Expediente: Nº Archivo:

Nº Anotación Reg. Regional: No Nº Anotación Reg. Nacional:

Inventario: Felipe Jorge Pais Pais: "Carta Arqueológica de Garafía (Primera Campaña.Año 2004), Inédita

Nº de Ficha:

Incoación del Expediente:

Fecha: Publicación en BOC:

FICHA: 6

Denominación: Margen derecha del Barranco de Fernando Porto VI (Puerto de Santo Domingo. Villa de Garafía)

Tipología:

Se trata de un paradero pastoril que se encuentra a unos 50 metros, aproximadamente, hacia el norte del extremo derecho de la covacha descrita anteriormente. Se localiza sobre la orilla superior de la margen derecha del Barranco de Fernando Porto y en la parte superior de un espigón que queda por encima del sendero que lleva al Puerto de Santo Domingo.

El paradero pastoril aparece disperso por una considerable superficie de terreno. El relieve forma un espigón de laderas muy pedregosas y fuerte pendiente.

El paradero pastoril constituía una magnífica atalaya natural para el control de las manadas de ovicápridos que se dispersan por la margen derecha de la desembocadura del Barranco de Fernando Porto y un sector del Puerto de Santo Domingo.

Interés: bajo: Carece de estratigrafía.

Localización:

Isla: La Palma Municipio: Garafía

Ubicación:

Se trata de un paradero pastoril que se encuentra a unos 50 metros, aproximadamente, hacia el norte del extremo derecho de la covacha descrita anteriormente. Se localiza sobre la orilla superior de la margen derecha del Barranco de Fernando Porto y en la parte superior de un espigón que queda por encima del sendero que lleva al Puerto de Santo Domingo.

Coordenadas UTM: X: 210244 Y: 3192216 Z: 98

Longitud: 17° 58' 9.1"W

Latitud: 28° 49' 29.9"N

Altitud: 98 mts.

Delimitación:

Ecogeografía:

Tabaibal (Numerosas tabaibas y matas de salados y cerrillos)

Datos Arqueológicos:

Se trata de un paradero pastoril explotado como puesto de vigilancia y control de las manadas de ovicápridos..

Contexto Material:

Los restos arqueológicos superficiales son escasos. Destaca la presencia de un borde de una vasija decorado con ungulaciones que pertenecía a una vasija de la Fase IIIa-IIIb. 3 fragmentos de cerámica; un borde y un gran pedazo de vasijas de la Fase IVa y otros sin decoración. La industria lítica consiste en lascas de basalto gris y basalto vítreo. Numerosos fragmentos de conchas de lapas.

Documentación:

Categoría Información:

Fichas Relacionadas:

Estado de Conservación:

Niveles de Riesgo: Los niveles de riesgo de este yacimiento son elevados al estar situado junto al sendero que lleva al Puerto de Santo Domingo. Además, este espigón es freceuntado por los turistas debido a la espectacular vista que se domina desde el mismo.

Estado de conservación General:

El estado de conservación es malo debido a las alteraciones provocadas por la escorrentía y las pisadas de los excursionistas.

Propuesta Patrimonial:

Ninguna

Historial de Intervenciones:

Autor	Fecha Inicio	Fecha Final	Estado	Tipo Intervención
Felipe Jorge Pais Pais	9 agosto 2004			Prospección arqueológica para la "Carta Arqueológica de Garafía (Primera Campaña)", Cabildo Insular de La Palma y CICOP

Situación Jurídica:

Régimen de Propiedad: Privado

Razón: Garafía

Domicilio: Garafía

Teléfono:

Datos Administrativos:

Expediente BIC: No

Nº Expediente: Nº Archivo:

Nº Anotación Reg. Regional: No Nº Anotación Reg. Nacional:

Inventario: Felipe Jorge Pais Pais: "Carta Arqueológica de Garafía (Primera Campaña.Año 2004), Inédita

Nº de Ficha:

Incoación del Expediente:

Fecha: Publicación en BOC:

FICHA: 7

Denominación: Margen derecha del Barranco de Fernando Porto VII (Puerto de Santo Domingo. Villa de Garafía)

Tipología:

Se trata de una cueva natural de habitación estacional o evantual que se localiza a la altura del paradero pastoril anterior (Ficha 6), aunque a un nivel más bajo, a media ladera del barranco y a escasos 5 metros de una de las vueltas que hace el sendero que lleva al Puerto de Santo Domingo, poco antes de la bifurcación entre éste y el antiguo Camino Real que se dirige a Las Tricias. Se abre en la base de un risco que alcanza unos 3 metros de altura.

Presenta unas aceptables condiciones de habitabilidad en cuanto a sus dimensiones, luminosidad, exposición y protección contra las inclemencias del tiempo. No obstante, el fondo es irregular y el piso buza hacia el extremo derecho de la cavidad.

La boca de la cueva está expuesta hacia el sur. La altura en la entrada es de 2,20 metros y decrece progresivamente hacia el fondo, aunque se puede estar erguido en la mayor parte de su extensión. La anchura en la boca es de 6 metros. La profundidad máxima es de 3,50 metros en el centro y en el extremo derecho, mientras que en el izquierdo apenas si sobrepasa los 2 metros.

Ha sido intensamente reutilizada en la época histórica. En el interior está llena de diferentes tipos de basuras y desperdicios. En la parte central y el extremo derecho aparece un gran agujero cuya finalidad se nos escapa, ya que no parece que haya sido realizado por expoliadores.

Interés: bajo debido a los destrozos ocasionados por la realización de un gran agujero y parece contar con una estratigrafía significativa.

Localización:

Isla: La Palma Municipio: Garafía

Ubicación:

Se trata de una cueva natural de habitación estacional o eventual que se localiza a la altura del paradero pastoril anterior (Ficha 6), aunque a un nivel más bajo, a media ladera del barranco y a escasos 5 metros de una de las vueltas que hace el sendero que lleva al Puerto de Santo Domingo, poco antes de la bifurcación entre éste y el antiguo Camino Real que se dirige a Las Tricias. Se abre en la base de un risco que alcanza unos 3 metros de altura.

Coordenadas UTM: X: 210244 Y: 3192216 Z: 98

Longitud: 17° 58' 9.1"W

Latitud: 28° 49' 29.9"N

Altitud: 98 mts.

Delimitación:

Ecogeografía:

Tabaibal (tabaibas, salados y cerrillos)

Datos Arqueológicos:

Se trata de un cejo natural natural de ocupación eventual, con capacidad para albergar a 2-3 benahoaritas.

Contexto Material:

Los restos arqueológicos superficiales, a pesar del gran agujero que aparece en el centro, son escasos. Destaca la presencia de 3 fragmentos de cerámica, un borde y un gran pedazo, de vasijas de la Fase IV y otros sin decoración. La industria lítica consistía en lascas y diquesde basalto gris y basalto vítreo. Algunos fragmento óseos, entre los que sobresale un molar de ovicáprido.

Documentación:

Categoría Información:

Fichas Relacionadas:

Estado de Conservación:

Niveles de Riesgo: Los niveles de riesgo de este yacimiento son elevados al estar situado a escasos metros de camino que lleva al Proís de Santo Domingo.

Estado de conservación General:

El estado de conservación es malo debido a la intensiva reutilización de esta cavidad en la época histórica y, sobre todo, por el gran socavón que aparece en el centro y la parte derecha.

Propuesta Patrimonial:

Realización de un sondeo para ver si cuenta con estratigrafía.

Historial de Intervenciones:

Autor	Fecha Inicio	Fecha Final	Estado	Tipo Intervención
Felipe Jorge Pais Pais	9 agosto 2004			Prospección arqueológica para la "Carta Arqueológica de Garafía (Primera Campaña)", Cabildo Insular de La Palma y CICOP

Situación Jurídica:

Régimen de Propiedad: Privado

Razón: Garafía

Domicilio: Garafía

Teléfono:

Datos Administrativos:

Expediente BIC: No

Nº Expediente: Nº Archivo:

Nº Anotación Reg. Regional: No Nº Anotación Reg. Nacional:

Inventario: Felipe Jorge Pais Pais: "Carta Arqueológica de Garafía (Primera Campaña.Año 2004), Inédita

FICHA: 8



Denominación: Margen derecha del Barranco de Fernando Porto VIII (Puerto de Santo Domingo. Villa de Garafía)

Tipología:

Se trata de un paradero pastoril que se encuentra en la parte superior del morrete que marca el límite del acantilado costero y la margen derecha del Barranco de Fernando Porto, Se emplaza a unos 20 metros al oeste de una casa cueva que ha sido tapiada con bloques de cemento y junto a la cual se ha sembrado una palmera. Junto a la base oriental del morro pasa el sendero que lleva al espigón occidental del Puerto de Santo Domingo.

El paradero pastoril-taller lítico se sitúa directamente encima del gigantesco acantilado costero que aparece en la parte central de la ensenada del Puerto de Santo Domingo. El morro destaca poderosamente en el terreno y forma la margen derecha de la desembocadura del Barranco de Fernando Porto.

El paradero pastoril constituía una magnífica atalaya natural de 5 metros de altura, 10 metros de anchura y otros tantos metros de longitud para el control de las manadas de ovicápridos que se dispersan por la desembocadura del barranco y por ambas laderas del mismo, así como las numerosas covachas y cejos que forman las laderas orientales del Proís de Santo Domingo. Además, también se utilizó como taller lítico en el que los benahoaritas se entretenían tallando sus utensilios de piedras mientras vigilaban las manadas.

Interés: bajo: Carece de estratigrafía.

Localización:

Isla: La Palma Municipio: Garafía

Ubicación:

Se trata de un paradero pastoril que se encuentra en la parte superior del morrete que marca el límite del acantilado costero y la margen derecha del Barranco de Fernando Porto, Se emplaza a unos 20 metros al oeste de una casa cueva que ha sido tapiada con bloques de cemento y junto a la cual se ha sembrado una palmera. Junto a la base oriental del morro pasa el sendero que lleva al espigón occidental del Puerto de Santo Domingo..

Coordenadas UTM: X: 210284 Y: 3192193 Z: 84

Longitud: 17° 58' 7.6"W

Latitud: 28° 49' 29.2"N

Altitud: 84 mts.

Delimitación:

Ecogeografía:

Tabaibal (Numerosas tabaibas y matas de salados, cornicales y tasaigos)

Datos Arqueológicos:

Se trata de un paradero pastoril explotado como puesto de vigilancia y control de las manadas de ovicápridos, así como taller lítico..

Contexto Material:

Los restos arqueológicos superficiales son escasos. La industria lítica consiste en lascas de basalto gris y basalto vítreo. Numeros fragmentos y conchas enteras de lapas, si bien la inmensa mayoría parecen históricas. También aparecen restos de pescado históricos.

Documentación:

Categoría Información:

Fichas Relacionadas:

Estado de Conservación:

Niveles de Riesgo: Los niveles de riesgo de este yacimiento son elevados al estar situado junto al sendero que lleva al Puerto de Santo Domingo. Además, este espigón es frecuentado por los turistas debido a la espectacular vista que se domina desde el mismo y que no dudan en dejar todo tipo de basuras y desperdicios.

Estado de conservación General:

El estado de conservación es malo debido a las alteraciones provocadas por la escorrentía y las pisadas de los excursionistas.

Propuesta Patrimonial:

Ninguna

Historial de Intervenciones:

Autor	Fecha Inicio	Fecha Final	Estado	Tipo Intervención
Felipe Jorge Pais Pais	9 agosto 2004			Prospección arqueológica para la "Carta Arqueológica de Garafía (Primera Campaña)", Cabildo Insular de La Palma y CICOP

Situación Jurídica:

Régimen de Propiedad: Privado

Razón: Garafía

Domicilio: Garafía

Teléfono:

Datos Administrativos:

Expediente BIC: No

Nº Expediente: Nº Archivo:

Nº Anotación Reg. Regional: No Nº Anotación Reg. Nacional:

Inventario: Felipe Jorge Pais Pais: "Carta Arqueológica de Garafía (Primera Campaña.Año 2004), Inédita

Nº de Ficha:

Incoación del Expediente:

Fecha: Publicación en BOC:

FICHA: 9

Denominación: Margen derecha del Barranco de Fernando Porto IX. Cueva de La Brea (Puerto de Santo Domingo. Villa de Garafía)

Tipología:

Se trata de una cueva natural de habitación que se localiza a unos 50 metros, aproximadamente, hacia el sur, es decir, cauce arriba, respecto a la cavidad descrita en la Ficha 7, aunque a un nivel más bajo, ya que se emplaza en la parte inferior de las laderas de la margen derecha del barranco, distando del cauce del barranco apenas 5 metros, por lo que la escorrentía ha penetrado en su interior, dejando al descubierto un paquete sedimentario de unos 50 centímetros de espesor. Se abre en la base de un risco de 4 metros de altura.

Presenta unas magníficas condiciones de habitabilidad en cuanto a sus dimensiones, luminosidad, exposición y protección contra las inclemencias del tiempo. No obstante, el principal hándicap residía en el peligro que suponían las escorrentías del barranco.

La boca de la cueva está expuesta hacia el oeste. La altura en la entrada es de 2,50 metros y en el interior puede llegar a los 5 metros. La anchura en la boca es de 10 metros. La profundidad media es de 7 metros. Podía cobijar entre 10 y 12 benahoaritas.

Ha sido intensamente reutilizada en la época histórica. Es conocida como Cueva de La Brea porque en ella se almacenaban las cajas de brea hasta que llegaba un barco para proceder a su embarque hacia el puerto de Santa Cruz de La Palma. Recientemente ha sido ocupada por veraneantes y pescadores. Se conservan los restos de 3 muros artificiales de piedra

seca que sectorizaban el espacio interno. Sólo se conserva la base realizada con una hilera de rocas de gran y mediano tamño.

Interés: medio-alto (Puede conservar buena parte de su estratigrafía. En el paquete puesto al descubierto por la escorrentía aparecen una serie de conchas de lapas).

Localización:

Isla: La Palma Municipio: Garafía

Ubicación:

Se trata de una cueva natural de habitación que se localiza a unos 50 metros, aproximadamente, hacia el sur, es decir, cauce arriba, respecto a la cavidad descrita en la Ficha 7, aunque a un nivel más bajo, ya que se emplaza en la parte inferior de las laderas de la margen derecha del barranco, distando del cauce del barranco apenas 5 metros, por lo que la escorrentía ha penetrado en su interior, dejando al descubierto un paquete sedimentario de unos 50 centímetros de espesor. Se abre en la base de un risco de 4 metros de altura..

Coordenadas UTM: X: 210284 Y: 3192193 Z: 84

Longitud: 17° 58' 7.6"W

Latitud: 28° 49' 29.2"N

Altitud: 84 mts.

Delimitación:

Ecogeografía:

Tabaibal (tabaibas, salados, cornicales y tasaigos)

Datos Arqueológicos:

Se trata de una cueva natural de habitación con capacidad para albergar entre 10 y 12 benahoaritas..

Contexto Material:

Los restos arqueológicos superficiales son pobres debido a su intensiva reutilización en la época histórica y los destrozos ocasionados por la escorrentía. La industria lítica consistía en lascas de basalto gris y basalto vítreo. Los restos malacológicos consistían en innumerables conchas de lapas, burgados y púrpuras, muchas de las cuales deben ser históricas.

Documentación:

Categoría Información:

Fichas Relacionadas:

Estado de Conservación:

Niveles de Riesgo: Los niveles de riesgo de este yacimiento son elevados al estar situado a escasos metros del antiguo Camino Real entre Las Tricias y el Puerto de Santo Domingo. A ello debe añadir el peligro latente que representan las avenidas del barranco que ya han ocasionado graves destrozos en los sedimentos.

Estado de conservación General:

El estado de conservación es malo debido a la intensiva reutilización de esta cavidad en la época histórica y, sobre todo, porque de mitad hacia la entrada se ha visto afectada por la escorrentía del barranco que se ha llevado una parte de la estratigrafía.

Propuesta Patrimonial:

Realización de una serie de sondeos para ver si aún cuenta con estratigrafía.

Historial de Intervenciones:

Autor	Fecha Inicio	Fecha Final	Estado	Tipo Intervención
Felipe Jorge Pais Pais	9 agosto 2004			Prospección arqueológica para la "Carta Arqueológica de Garafía (Primera Campaña)", Cabildo Insular de La Palma y CICOP

Situación Jurídica:

Régimen de Propiedad: Privado

Razón: Garafía

Domicilio: Garafía

Teléfono:

Datos Administrativos:

Expediente BIC: No

Nº Expediente: Nº Archivo:

Nº Anotación Reg. Regional: No Nº Anotación Reg. Nacional:

Inventario: Felipe Jorge Pais Pais: "Carta Arqueológica de Garafía (Primera Campaña.Año 2004), Inédita

BIBLIOGRAFIA:

-PAIS PAIS, F. J. y PELLITERO LORENZO, Néstor: "Los hornos de brea de La Palma", (La Laguna), 2004.

Nº de Ficha:

Incoación del Expediente:

Fecha: Publicación en BOC:

FICHA: 10

Denominación: Margen derecha del Barranco de Fernando Porto X. (Puerto de Santo Domingo. Villa de Garafía)

Tipología:

Se trata de una cueva natural de habitación de ocupación eventual que se localiza a unos 10 metros, aproximadamente, hacia el norte, es decir, hacia la desembocadura del barranco, respecto al extremo derecho de la cavidad descrita en la Ficha 7, situándose a su misma altura, si bien ambas no se ven. Se localiza en la parte media-alta de las laderas. El sendero que se dirige al Puerto de Santo Domingo pasa justo por delante de la boca de la cueva. Se abre en la base de un risco de 3 metros de altura.

La cueva, a pesar de sus reducidas dimensiones, presenta otras buenas condiciones de habitabilidad en cuanto a luminosidad, exposición y protección contra las inclemencias del tiempo.

La boca de la cueva está expuesta hacia el noroeste. La altura en la entrada es de 1,80 metros y decrece progresivamente hacia el fondo. La anchura en la boca es de 6 metros. La profundidad máxima está en el centro y llega a los 4 metros.

Ha sido intensamente reutilizada en la época histórica por los veraneantes del Puerto de Santo Domingo, por lo que el interior está lleno de basuras y desperdicios.

Interés: medio-bajo (Puede conservar buena parte de su estratigrafía, si bien no creemos que ésta sea importante).

Localización:

Isla: La Palma Municipio: Garafía

Ubicación:

Se trata de una cueva natural de habitación de ocupación eventual que se localiza a unos 10 metros, aproximadamente, hacia el norte, es decir, hacia la desembocadura del barranco, respecto al extremo derecho de la cavidad descrita en la Ficha 7, situándose a su misma altura, si bien ambas no se ven. Se localiza en la parte media-alta de las laderas. El sendero que se dirige al Puerto de Santo Domingo pasa justo por delante de la boca de la cueva. Se abre en la base de un risco de 3 metros de altura..

Coordenadas UTM: X: 210238 Y: 3192235 Z: 86

Longitud: 17° 58' 9.4"W

Latitud: 28° 49' 30.5"N

Altitud: 86 mts.

Delimitación:

Ecogeografía:

Tabaibal (tabaibas, salados y cerrillos)

Datos Arqueológicos:

Se trata de una cueva natural de habitación de ocupación eventual con capacidad para albergar entre 2 y 3 benahoaritas..

Contexto Material:

Los restos arqueológicos superficiales son pobres debido a su intensiva reutilización en la época histórica. La industria lítica consistía en lascas de basalto gris y basalto vítreo. Numerosos fragmentos óseos machacados.

Documentación:

Categoría Información:

Fichas Relacionadas:

Estado de Conservación:

Niveles de Riesgo: Los niveles de riesgo de este yacimiento son elevados al estar situado junto al sendero que lleva al Puerto de Santo Domingo.

Estado de conservación General:

El estado de conservación es aceptables, a pesar de su reutilización en la época histórica y estar llena de basuras. No parece que se haya vaciado su relleno arqueológico.

Propuesta Patrimonial:

Realización de una serie de sondeos para ver si aún cuenta con estratigrafía.

Historial de Intervenciones:

Autor	Fecha Inicio	Fecha Final	Estado	Tipo Intervención
Felipe Jorge Pais Pais	10 agosto 2004			Prospección arqueológica para la "Carta Arqueológica de Garafía (Primera Campaña)", Cabildo Insular de La Palma y CICOP

Situación Jurídica:

Régimen de Propiedad: Privado

Razón: Garafía

Domicilio: Garafía

Teléfono:

Datos Administrativos:

Expediente BIC: No

Nº Expediente: Nº Archivo:

Nº Anotación Reg. Regional: No Nº Anotación Reg. Nacional:

Inventario: Felipe Jorge Pais Pais: "Carta Arqueológica de Garafía (Primera Campaña.Año 2004), Inédita.

Nº de Ficha:

Incoación del Expediente:

Fecha: Publicación en BOC:

FICHA: 11

Denominación: Margen derecha del Barranco de Fernando Porto XI. (Puerto de Santo Domingo. Villa de Garafía)

Tipología:

Se trata de una cueva natural de habitación de ocupación eventual que se localiza a unos 10 metros, aproximadamente, hacia el sur, es decir, hacia la cabecera del barranco, respecto al extremo izquierdo de la cavidad descrita anteriormente (Ficha 9), aunque a un nivel algo más elevado. Se ubica en la parte baja de las laderas, quedando a unos 10 metros por encima del cauce actual del barranco.

La cueva presenta unas precarias condiciones de habitabilidad debido a su escasa altura y, sobre todo, porque su interior es muy húmedo. A pesar de todo, es abrigada y está bien protegida contra las inclemencias del tiempo.

La boca de la covacha está expuesta hacia el oeste. La altura en la entrada es de 1 metro y en el interior puede llegar a los 1,50 metros. La anchura en la boca es de apenas 2 metros, aunque en el interior llega a los 5 metros.

Incluso, no podemos descartar la posibilidad de que se trate de un yacimiento funerario, puesto que en la entrada nos encontramos con una gran acumulación de tierra que deja una estrecha abertura de 30 centímetros en el extremo izquierdo.

Ha sido esporádicamente reutilizada en la época histórica, tal y como indican las basuras que aparecen en su interior.

Interés: Es difícil conocerlo hasta que no se realicen las oportunas catas, si bien todo apunta a que presenta estratigrafía.

Localización:

Isla: La Palma Municipio: Garafía

Ubicación:

Se trata de una cueva natural de habitación de ocupación eventual que se localiza a unos 10 metros, aproximadamente, hacia el sur, es decir, hacia la cabecera del barranco, respecto al extremo izquierdo de la cavidad descrita anteriormente (Ficha 9), aunque a un nivel algo más elevado. Se ubica en la parte baja de las laderas, quedando a unos 10 metros por encima del cauce actual del barranco..

Coordenadas UTM: X: 210296 Y: 3192188 Z: 86

Longitud: 17° 58' 7.2"W

Latitud: 28° 49' 29.0"N

Altitud: 86 mts.

Delimitación:

Ecogeografía:

Tabaibal (tabaibas, salados, tajinastes, tasaigos y cornicales)

Datos Arqueológicos:

Se trata de una cueva natural de habitación de ocupación eventual con capacidad para albergar entre 2 y 3 benahoaritas..

Contexto Material:

Los restos arqueológicos superficiales son pobres. La industria lítica consistía en lascas de basalto gris y basalto vítreo.

Documentación:

Categoría Información:

Fichas Relacionadas:

Estado de Conservación:

Niveles de Riesgo: Los niveles de riesgo de este yacimiento son elevados al estar situado junto al sendero que lleva al Puerto de Santo Domingo.

Estado de conservación General:

El estado de conservación es aceptable, a pesar de su reutilización en la época histórica y estar llena de basuras. No parece que se haya vaciado su relleno arqueológico.

Propuesta Patrimonial:

Realización de una serie de sondeos para ver si aún cuenta con estratigrafía.

Historial de Intervenciones:

Autor	Fecha Inicio	Fecha Final	Estado	Tipo Intervención
Felipe Jorge Pais Pais	10 agosto 2004			Prospección arqueológica para la "Carta Arqueológica de Garafía (Primera Campaña)", Cabildo Insular de La Palma y CICOP

Situación Jurídica:

Régimen de Propiedad: Privado

Razón: Garafía

Domicilio: Garafía

Teléfono:

Datos Administrativos:

Expediente BIC: No

Nº Expediente: Nº Archivo:

Nº Anotación Reg. Regional: No Nº Anotación Reg. Nacional:

Inventario: Felipe Jorge Pais Pais: "Carta Arqueológica de Garafía (Primera Campaña.Año 2004), Inédita.

Nº de Ficha:

Incoación del Expediente:

Fecha: Publicación en BOC:

FICHA: 12

Denominación: Margen derecha del Barranco de Fernando Porto XII. (Puerto de Santo Domingo. Villa de Garafía)

Tipología:

Se trata de una cueva natural de habitación de ocupación eventual que se localiza a unos 50 metros, aproximadamente, hacia el sur, es decir, hacia la cabecera del barranco, respecto al extremo izquierdo de la cavidad descrita anteriormente, aunque a un nivel algo más elevado, en la parte media-baja de las laderas, quedando a unos 20 metros por encima del cauce actual del barranco. Se abre en la base de un risco de 2 metros de altura.

Se trata de un cejo que presenta unas precarias condiciones de habitabilidad debido a su escasa altura y profundidad. Además, la roca madre aflora por algunos puntos. A pesar de todo, es abrigada, luminosa y está bien protegida contra las inclemencias del tiempo.

La boca del cejo está expuesta hacia el oeste. La altura en la entrada es de 1,30 metro y decrece progresivamente hacia el fondo. La anchura en la boca es de 7 metros. La profundidad media es de 2 metros.

Ha sido reutilizado en la época histórica, y encima de la cavidad se aprecian unos muros artificiales que podrían ser bancales, aunque tampoco podemos descartar que se trate de cabañas.

Interés: medio-bajo (No parece contar con estratigrafía)

Localización:

Isla: La Palma Municipio: Garafía

Ubicación:

Se trata de una cueva natural de habitación de ocupación eventual que se localiza a unos 50 metros, aproximadamente, hacia el sur, es decir, hacia la cabecera del barranco, respecto al extremo izquierdo de la cavidad descrita anteriormente, aunque a un nivel algo más elevado, en la parte media-baja de las laderas, quedando a unos 20 metros por encima del cauce actual del barranco. Se abre en la base de un risco de 2 metros de altura..

Coordenadas UTM: X: 210323 Y: 3192152 Z: 101

Longitud: 17° 58' 6.2"W

Latitud: 28° 49' 27.9"N

Altitud: 101 mts.

Delimitación:

Ecogeografía:

Tabaibal (tabaibas de más de dos metros de altura y matas aisladas de tasaigos y cornicales)

Datos Arqueológicos:

Se trata de una cueva natural de habitación de ocupación eventual con capacidad para albergar entre 2 y 3 benahoaritas..

Contexto Material:

Los restos arqueológicos superficiales son pobres. Un fragmento del borde de una vasija de la Fase IIId. La industria lítica consistía en lascas de basalto gris y basalto vítreo. Algunos pedazos de conchas de lapas.

Documentación:

Categoría Información:

Fichas Relacionadas:

Estado de Conservación:

Niveles de Riesgo: Los niveles de riesgo de este yacimiento son elevados debido a los destrozos ocasionados por la escorrentía que desciende por las laderas del barranco.

Estado de conservación General:

El estado de conservación es malo debido a que el relleno arqueológico ha sido alterado y arrastrado por la escorrentía que baja por las laderas. El sector derecho está entullado por los escombros. Por ello, no es descartable que los restos arqueológico superficiales procedan de lo alto de la ladera. aceptable, a pesar de su reutilización en la época histórica y estar llena de basuras. No parece que se haya vaciado su relleno arqueológico.

Propuesta Patrimonial:

Realización de una serie de sondeos para ver si aún cuenta con estratigrafía.

Historial de Intervenciones:

Autor	Fecha Inicio	Fecha Final	Estado	Tipo Intervención
Felipe Jorge Pais Pais	10 agosto 2004			Prospección arqueológica para la "Carta Arqueológica de Garafía (Primera Campaña)", Cabildo Insular de La Palma y CICOP

Situación Jurídica:

Régimen de Propiedad: Privado

Razón: Garafía

Domicilio: Garafía

Teléfono:

Datos Administrativos:

Expediente BIC: No

Nº Expediente: Nº Archivo:

Nº Anotación Reg. Regional: No Nº Anotación Reg. Nacional:

Inventario: Felipe Jorge Pais Pais: "Carta Arqueológica de Garafía (Primera Campaña.Año 2004), Inédita.

Nº de Ficha:

Incoación del Expediente:

Fecha: Publicación en BOC:

FICHA: 13

Denominación: Margen derecha del Barranco de Fernando Porto XIII. (Puerto de Santo Domingo. Villa de Garafía)

Tipología:

Se trata de una cueva natural de habitación que se localiza a unos 20 metros, aproximadamente, hacia el sur, es decir, hacia la cabecera del barranco, respecto al extremo izquierdo de la cavidad descrita anteriormente, aunque a un nivel algo más bajo, en la parte baja de las laderas, de tal forma que apenas si está a unos 5 metros por encima del cauce actual del barranco. Se abre en la base de un risco de 5 metros de altura.

Se trata de una cueva que presenta unas aceptables condiciones de habitabilidad en cuanto a sus dimensiones, luminosidad, exposición y protección contra las inclemencias del tiempo.

La boca de la cueva está expuesta hacia el oeste. La altura en la entrada es de 3 metros y decrece progresivamente hacia el fondo. En la parte central hay una cavidad con una altura media de 1,20 metros. La anchura en la boca es de 9 metros. La profundidad media es de 2 metros, si bien la máxima está en el centro y llega a los 6 metros.

Ha sido esporádicamente reutilizada en la época histórica y la zona de la entrada se ha visto afectada por la escorrentía que desciende por las laderas..

Interés: medio-bajo (Aún podría contar con estratigrafía, especialmente en la zona más profunda)

Localización:

Isla: La Palma Municipio: Garafía

Ubicación:

Se trata de una cueva natural de habitación que se localiza a unos 20 metros, aproximadamente, hacia el sur, es decir, hacia la cabecera del barranco, respecto al extremo izquierdo de la cavidad descrita anteriormente, aunque a un nivel algo más bajo, en la parte baja de las laderas, de tal forma que apenas si está a unos 5 metros por encima del cauce actual del barranco. Se abre en la base de un risco de 5 metros de altura..

Coordenadas UTM: X: 210330 Y: 3192138 Z: 80

Longitud: 17° 58' 5.9"W

Latitud: 28° 49' 27.4"N

Altitud: 80 mts.

Delimitación:

Ecogeografía:

Tabaibal (tabaibas de más de dos metros de altura y matas aisladas de tasaigos, salados, tajinastes y cornicales)

Datos Arqueológicos:

Se trata de una cueva natural de habitación de ocupación eventual con capacidad para albergar entre 3 y 4 benahoaritas..

Contexto Material:

Los restos arqueológicos superficiales son pobres. La fauna doméstica consiste en huesos de cabra históricos y otros fragmentos óseos machacados y algunas piezas dentarias prehispánicos. También aparecieron algunos huesos de lagarto gigante extinguido. Numerosas conchas de lapas, especialmente en el extremo derecho de la cavidad.

Documentación:

Categoría Información:

Fichas Relacionadas:

Estado de Conservación:

Niveles de Riesgo: Los niveles de riesgo de este yacimiento son elevados debido a los destrozos ocasionados por la escorrentía que desciende por las laderas del barranco.

Estado de conservación General:

El estado de conservación es aceptable, a pesar de que la zona de la entrada se ve afectada por la escorrentía que ha penetrado en su interior y procedente de la parte alta de las laderas. A ello debemos añadir que ha sido esporádicamente reutilizada en la época histórica.

Propuesta Patrimonial:

Realización de una serie de sondeos para ver si aún cuenta con estratigrafía.

Historial de Intervenciones:

Autor	Fecha Inicio	Fecha Final	Estado	Tipo Intervención
Felipe Jorge Pais Pais	10 agosto 2004			Prospección arqueológica para la "Carta Arqueológica de Garafía (Primera Campaña)", Cabildo Insular de La Palma y CICOP

Situación Jurídica:

Régimen de Propiedad: Privado

Razón: Garafía

Domicilio: Garafía

Teléfono:

Datos Administrativos:

Expediente BIC: No

Nº Expediente: Nº Archivo:

Nº Anotación Reg. Regional: No Nº Anotación Reg. Nacional:

Inventario: Felipe Jorge Pais Pais: "Carta Arqueológica de Garafía (Primera Campaña.Año 2004), Inédita.

Nº de Ficha:

Incoación del Expediente:

Fecha: Publicación en BOC:

FICHA: 14

Denominación: Margen derecha del Barranco de Fernando Porto XIV. (Puerto de Santo Domingo. Villa de Garafía)

Tipología:

Se trata de una cueva natural de habitación de ocupación eventual que se localiza encima y algo más desplazada hacia el sur, es decir, hacia la cabecera del barranco, respecto al extremo izquierdo de la cavidad descrita anteriormente. Se localiza por debajo del morro en el que están los aparcamientos de coches del Puerto de Santo Domingo en el que está el paradero pastoril descrito en la Ficha 1. Se ubica a media ladera del barranco y se abre en la base de un risco de 4,50 metros de altura.

Se trata de un cejo que presenta unas precarias condiciones de habitabilidad debido a su escasa profundidad, la influencia constante de los vientos del mar y los numerosos afloramientos de la roca madre., así como el enorme desnivel que aparece desde la misma zona de la entrada, quedando muy expuesto a las inclemencias del tiempo.

La boca del cejo está expuesta hacia el oeste. La altura en la entrada es de 2 metros y decrece rápidamente hacia el fondo. La anchura en la boca es de 11 metros. La profundidad media es de 2,50 metros, si bien la máxima no sobrepasa los 3 metros.

Ha sido esporádicamente reutilizada en la época histórica.

Interés: bajo (Carece de estratigrafía)

Localización:

Isla: La Palma Municipio: Garafía

Ubicación:

Se trata de una cueva natural de habitación de ocupación eventual que se localiza encima y algo más desplazada hacia el sur, es decir, hacia la cabecera del barranco, respecto al extremo izquierdo de la cavidad descrita anteriormente. Se localiza por debajo del morro en el que están los aparcamientos de coches del Puerto de Santo Domingo en el que está el paradero pastoril descrito en la Ficha 1. Se ubica a media ladera del barranco y se abre en la base de un risco de 4,50 metros de altura..

Coordenadas UTM: X: 210346 Y: 3192149 Z: 115

Longitud: 17° 58' 5.3"W

Latitud: 28° 49' 27.8"N

Altitud: 115 mts.

Delimitación:

Ecogeografía:

Tabaibal (tabaibas, salados y pequeñas matas de tajinastes y siemprevivas)

Datos Arqueológicos:

Se trata de una cueva natural de habitación de ocupación eventual con capacidad para albergar entre 3 y 4 benahoaritas..

Contexto Material:

Los restos arqueológicos superficiales son pobres y dispersos. Sólo localizamos pequeñas lascas de basalto gris procedentes del desbastado de los núcleos y las piezas líticas más complejas.

Documentación:

Categoría Información:

Fichas Relacionadas:

Estado de Conservación:

Niveles de Riesgo: Los niveles de riesgo de este yacimiento son elevados debido a la proximidad del final de la pista y el aparcamiento de coches para llegar al Puerto de Santo Domingo.

Estado de conservación General:

El estado de conservación es malo debido a la acción de los agentes atmosféricos y a su esporádica reutilización en la época histórica.

Propuesta Patrimonial:

Ninguna

Historial de Intervenciones:

Autor	Fecha Inicio	Fecha Final	Estado	Tipo Intervención
Felipe Jorge Pais Pais	10 agosto 2004			Prospección arqueológica para la "Carta Arqueológica de Garafía (Primera Campaña)", Cabildo Insular de La Palma y CICOP

Situación Jurídica:

Régimen de Propiedad: Privado

Razón: Garafía

Domicilio: Garafía

Teléfono:

Datos Administrativos:

Expediente BIC: No

Nº Expediente: Nº Archivo:

Nº Anotación Reg. Regional: No Nº Anotación Reg. Nacional:

Inventario: Felipe Jorge Pais Pais: "Carta Arqueológica de Garafía (Primera Campaña.Año 2004), Inédita.

Nº de Ficha:

Incoación del Expediente:

Fecha: Publicación en BOC:

FICHA: 15

Denominación: Margen derecha del Barranco de Fernando Porto XV. (Puerto de Santo Domingo. Villa de Garafía)

Tipología:

Se trata de un yacimiento paleontológico y una covacha natural de habitación de ocupación eventual que se encuentra desplazada hacia el sur, es decir, hacia la cabecera del barranco, respecto al extremo izquierdo de la cavidad descrita anteriormente, aunque a un nivel algo más elevado. y en la parte media de las laderas. Se abre en la base de un risco de 2 metros de altura.

Se trata de una covacha-cejo que presenta unas precarias condiciones de habitabilidad debido a sus reducidas dimensiones, piso irregular y un afloramiento de toba volcánica de color rojo.

La boca del cejo está expuesta hacia el oeste. La altura en la entrada es de 1,30 metros y decrece rápidamente hacia el fondo. La anchura en la boca es de 4 metros. La profundidad máxima es de apenas 1,50 metros.

Interés: Alto (Cuenta con estratigrafía)

Localización:

Isla: La Palma Municipio: Garafía

Ubicación:

Se trata de un yacimiento paleontológico y una covacha natural de habitación de ocupación eventual que se encuentra desplazada hacia el sur, es decir, hacia la cabecera del barranco, respecto al extremo izquierdo de la cavidad descrita anteriormente, aunque a un nivel algo más elevado. y en la parte media de las laderas. Se abre en la base de un risco de 2 metros de altura..

Coordenadas UTM: X: 210353 Y: 3192149 Z: 103

Longitud: 17° 58' 5.0"W

Latitud: 28° 49' 27.8"N

Altitud: 103 mts.

Delimitación:

Ecogeografía:

Tabaibal (tabaibas de pequeño tamaño, salados, hierbas de risco, tajinastes, tomillos y siemprevivas)

Datos Arqueológicos:

Se trata de una cueva natural de habitación de ocupación eventual con capacidad para albergar a una persona..

Contexto Material:

Los restos arqueológicos superficiales son muy abundantes. Aparecen numerosas conchas de caracoles terrestres de diferentes tamaños. Numerosos huesos de lagarto gigante extinguido (huesos largos, un pedazo de mandíbula y una calota craneal). A ello debemos añadir la presencia del paladar de una vieja (Sparisoma cretense) que podría ser el único resto prehispánico.

Documentación:

Categoría Información:

Fichas Relacionadas:

Estado de Conservación:

Niveles de Riesgo: Los niveles de riesgo de este yacimiento son elevados debido a la proximidad del final de la pista y el aparcamiento de coches para llegar al Puerto de Santo Domingo. A ello debemos añadir los arrastres ocasionados por la escorrentía que baja por las laderas.

Estado de conservación General:

El estado de conservación es muy malo puesto que los restos aparecen dispersos por toda la superficie de la cavidad, así como por la ladera delante de la misma. En la parte más profunda de la covacha central aparece un agujero que pudo ser realizado por un conejo o un perro de caza. Muchos materiales han sido arrastrados por la escorrentía.

Propuesta Patrimonial:

Realización de una serie de sondeos para verificar si aún cuenta con estratigrafía o aparecen más retos del lagarto gigante hoy extinguido

Historial de Intervenciones:

Autor	Fecha Inicio	Fecha Final	Estado	Tipo Intervención
Felipe Jorge Pais Pais	10 agosto 2004			Prospección arqueológica para la "Carta Arqueológica de Garafía (Primera Campaña)", Cabildo Insular de La Palma y CICOP

Situación Jurídica:

Régimen de Propiedad: Privado

Razón: Garafía

Domicilio: Garafía

Teléfono:

Datos Administrativos:

Expediente BIC: No

Nº Expediente: Nº Archivo:

Nº Anotación Reg. Regional: No Nº Anotación Reg. Nacional:

Inventario: Felipe Jorge Pais Pais: "Carta Arqueológica de Garafía (Primera Campaña.Año 2004), Inédita.

Nº de Ficha:

Incoación del Expediente:

Fecha: Publicación en BOC:

FICHA: 16

Denominación: Margen derecha del Barranco de Fernando Porto XVI. (Puerto de Santo Domingo. Villa de Garafía)

Tipología:

Se trata de una cueva funeraria que se encuentra a unos 50 metros, aproximadamente, desplazada hacia el sur, es decir, hacia la cabecera del barranco, respecto al extremo izquierdo de la cavidad descrita anteriormente, aunque a un nivel bastante más elevado algo más elevado y en la parte alta de las laderas, quedando a la altura del lado norte del paradero pastoril descrito en la Ficha 4. Se abre en la base de un risco que supera los 10 metros de altura.

La posibilidad de que se trate de un yacimiento funerario está avalada por sus reducidas dimensiones y, especialmente, su escasa altura, así como la circunstancia de que la entrada estuviese completamente tapiada. desde el piso al techo.

La boca de la covacha está expuesta hacia el oeste. La altura en la entrada es de apenas 50 centímetros y en el interior no llega al metro. La anchura en la boca es de sólo 1,50 metros. La profundidad máxima es de apenas 2 metros.

El frente de la covacha estaba tapiado por un pequeño muro artificial que ocupaba desde el piso al techo y que se ha derrumbado en la mayor parte de su extensión. Sólo se conserva un pequeño tramo en el extremo derecho de la cavidad. Se levantó con una sola hilera de rocas de diferentes tamaños. Además, en el centro se observa otro tramo de muro artificial, perpendicular al fondo de la cavidad, que la divide en dos sectores claramente diferenciados y situados a distinto nivel.

Interés: Alto (Posiblemente, aún cuenta con estratigrafía)

Localización:

Isla: La Palma Municipio: Garafía

Ubicación:

Se trata de una cueva funeraria que se encuentra a unos 50 metros, aproximadamente, desplazada hacia el sur, es decir, hacia la cabecera del barranco, respecto al extremo izquierdo de la cavidad descrita anteriormente, aunque a un nivel bastante más elevado algo más elevado y en la parte alta de las laderas, quedando a la altura del lado norte del paradero pastoril descrito en la Ficha 4. Se abre en la base de un risco que supera los 10 metros de altura..

Coordenadas UTM: X: 210493 Y: 3192134 Z: 138

Longitud: 17° 57' 59.9"W

Latitud: 28° 49' 27.4"N

Altitud: 138 mts.

Delimitación:

Ecogeografía:

Tabaibal (tabaibas y matas aisladas de de pequeño tamaño, salados, hierbas de risco, tajinastes, tomillos y cornicales)

Datos Arqueológicos:

Se trata de una cueva funeraria en la que, si los cadáveres estuviesen extendidos, podría albergar a varios individuos..

Contexto Material:

Los restos arqueológicos superficiales son muy escasos. Aparecen pequeños fragmentos de la diáfisis de huesos largos y buena parte de los mismos están sepultados por el derrumbe hacia el interior del muro que tapiaba la entrada.

Documentación:

Categoría Información:

Fichas Relacionadas:

Estado de Conservación:

Niveles de Riesgo: Los niveles de riesgo de este yacimiento son elevados debido a la proximidad del final de la pista y el aparcamiento de coches para llegar al Puerto de Santo Domingo. Ha sido expoliado.

Estado de conservación General:

El estado de conservación es malo al haber sido expoliado. En la actualidad es utilizado por las pardelas para criar.

Propuesta Patrimonial:

Realización de una serie de sondeos para verificar si aún cuenta con estratigrafía

Historial de Intervenciones:

Autor	Fecha Inicio	Fecha Final	Estado	Tipo Intervención
Felipe Jorge Pais Pais	12 agosto 2004			Prospección arqueológica para la "Carta Arqueológica de Garafía (Primera Campaña)", Cabildo Insular de La Palma y CICOP

Situación Jurídica:

Régimen de Propiedad: Privado

Razón: Garafía

Domicilio: Garafía

Teléfono:

Datos Administrativos:

Expediente BIC: No

Nº Expediente: Nº Archivo:

Nº Anotación Reg. Regional: No Nº Anotación Reg. Nacional:

Inventario: Felipe Jorge Pais Pais: "Carta Arqueológica de Garafía (Primera Campaña.Año 2004), Inédita.

Nº de Ficha:

Incoación del Expediente:

Fecha: Publicación en BOC:

FICHA: 17

Denominación: Margen derecha del Barranco de Fernando Porto XVII. (Puerto de Santo Domingo. Villa de Garafía)

Tipología:

Se trata de una cueva natural de habitación de ocupación eventual que se encuentra a unos 10 metros desplazada hacia el sur, es decir, hacia la cabecera del barranco, respecto al extremo izquierdo de la cavidad (cueva funeraria) descrita anteriormente y, por tanto, se abre en la base del mismo risco que, en este punto, supera los 10 metros de altura. Por tanto, se sitúa en la parte alta de las laderas del barranco.

Se trata de un amplio cejo que presenta unas aceptables condiciones de habitabilidad en cuanto a dimensiones, luminosidad, exposición y protección contra las inclemencias del tiempo., si bien por las tardes es muy soledado y abierto a la brisa del mar. Por otro lado, el piso es muy irregular y aparecen numerosos afloramientos de la roca madre.

La boca del cejo está expuesta hacia el oeste. La altura en la entrada es de 4 metros y decrece rápidamente hacia el fondo, aunque sin descender por debajo de 1,50 metros. La anchura en la boca es de 25 metros. La profundidad oscila entre los 2 y 4 metros.

El cejo ha sido reutilizado en la época histórica y actualmente es frecuentado por las cabras que aún recorren estos parajes, por lo que el piso está lleno de cagarrutas.

Interés: Bajo (carece de estratigrafía)

Localización:

Isla: La Palma Municipio: Garafía

Ubicación:

Se trata de una cueva natural de habitación de ocupación eventual que se encuentra a unos 10 metros desplazada hacia el sur, es decir, hacia la cabecera del barranco, respecto al extremo izquierdo de la cavidad (cueva funeraria) descrita anteriormente y, por tanto, se abre en la base del mismo risco que, en este punto, supera los 10 metros de altura. Por tanto, se sitúa en la parte alta de las laderas del barranco..

Coordenadas UTM: X: 210498 Y: 3192113 Z: 137

Longitud: 17° 57' 59.7"W

Latitud: 28° 49' 26.8"N

Altitud: 137 mts.

Delimitación:

Ecogeografía:

Tabaibal de pequeño y mediano porte (tabaibas y matas aisladas de hierbas de risco, cornicales, siemprevivas y cerrillos)

Datos Arqueológicos:

Se trata de una cueva natural de habitación de ocupación eventual con capacidad para albergar a 4-5 benahoaritas..

Contexto Material:

Los restos arqueológicos superficiales son muy escasos. Aparecen pequeños fragmentos de la diáfisis de huesos largos y pequeñas lascas de basalto gris y basalto vítreo.

Documentación:

Categoría Información:

Fichas Relacionadas:

Estado de Conservación:

Niveles de Riesgo: Los niveles de riesgo de este yacimiento son medios debido a la proximidad del final de la pista y el aparcamiento de coches para llegar al Puerto de Santo Domingo. Ha sido expoliado.

Estado de conservación General:

El estado de conservación es malo al carecer de estratigrafía y haber sido reutilizado en la época histórica.

Propuesta Patrimonial:

Ninguna

Historial de Intervenciones:

Autor	Fecha Inicio	Fecha Final	Estado	Tipo Intervención
Felipe Jorge Pais Pais	12 agosto 2004			Prospección arqueológica para la "Carta Arqueológica de Garafía (Primera Campaña)", Cabildo Insular de La Palma y CICOP

Situación Jurídica:

Régimen de Propiedad: Privado

Razón: Garafía

Domicilio: Garafía

Teléfono:

Datos Administrativos:

Expediente BIC: No

Nº Expediente: Nº Archivo:

Nº Anotación Reg. Regional: No Nº Anotación Reg. Nacional:

Inventario: Felipe Jorge Pais Pais: "Carta Arqueológica de Garafía (Primera Campaña.Año 2004), Inédita.

Nº de Ficha:

Incoación del Expediente:

Fecha: Publicación en BOC:

FICHA: 18

Denominación: Margen derecha del Barranco de Fernando Porto XVIII. (Puerto de Santo Domingo. Villa de Garafía)

Tipología:

Se trata de una cueva natural de habitación de ocupación eventual que se encuentra al sur respecto al cejo anterior, aunque a un nivel bastante más bajo, en la parte inferior de las laderas del barranco y a unos 15 metros por encima del cauce actual. Se abre en la base de un risco de 5 metros de altura.

Se trata de un amplio cejo que presenta unas aceptables condiciones de habitabilidad en cuanto a dimensiones, luminosidad, exposición y protección contra las inclemencias del tiempo. Por otro lado, el piso es muy irregular y aparecen numerosos afloramientos de la roca madre. A ello debemos añadir el peligro latente de posibles avenidas del barranco.

La boca del cejo está expuesta hacia el oeste. La altura en la entrada es de 4 metros y decrece rápidamente hacia el fondo, aunque sin descender por debajo de 1,60 metros. La anchura en la boca es de 10 metros. La profundidad máxima no sobrepasa los 3 metros.

El cejo ha sido reutilizado en la época histórica. Aparecen restos de muros artificiales y algunos troncos colocados a modo de empalizada. Actualmente es frecuentado por las cabras que aún recorren estos parajes, por lo que el piso está lleno de cagarrutas.

Interés: medio-bajo (Puede conservar parte de su estratigrafía en la zona derecha de la cavidad)

Localización:

Isla: La Palma Municipio: Garafía

Ubicación:

Se trata de una cueva natural de habitación de ocupación eventual que se encuentra al sur respecto al cejo anterior, aunque a un nivel bastante más bajo, en la parte inferior de las laderas del barranco y a unos 15 metros por encima del cauce actual. Se abre en la base de un risco de 5 metros de altura..

Coordenadas UTM: X: 210504 Y: 3192049 Z: 121

Longitud: 17° 57' 59.4"W

Latitud: 28° 49' 24.7"N

Altitud: 121 mts.

Delimitación:

Ecogeografía:

Tabaibal de gran porte que supera los 2 metros de altura (tabaibas y matas aisladas de hierbas de risco, tajinastes cornicales, verodes y tasaigos)

Datos Arqueológicos:

Se trata de una cueva natural de habitación de ocupación eventual con capacidad para albergar a 2-3 benahoaritas. También es un yacimiento paleontológico con restos de lagarto gigante.

Contexto Material:

Los restos arqueológicos superficiales son muy escasos. Aparecen pequeños fragmentos de la diáfisis de huesos largos de ovicápridos y un cráneo de lagarto gigante extinguido.

Documentación:

Categoría Información:

Fichas Relacionadas:

Estado de Conservación:

Niveles de Riesgo: Los niveles de riesgo de este yacimiento son medios debido a que es frecuentado por las cabras que acostumbrar a escarvar en el suelo para hacerse sus echaderos.

Estado de conservación General:

El estado de conservación es malo debido a su intensiva reutilización en la época histórico y los destrozos ocasionados en los estratos superficiales por las cabras.

Propuesta Patrimonial:

Realización de sondeos para ver si cuenta con estratigrafía.

Historial de Intervenciones:

Autor	Fecha Inicio	Fecha Final	Estado	Tipo Intervención
Felipe Jorge Pais Pais	12 agosto 2004			Prospección arqueológica para la "Carta Arqueológica de Garafía (Primera Campaña)", Cabildo Insular de La Palma y CICOP

Situación Jurídica:

Régimen de Propiedad: Privado

Razón: Garafía

Domicilio: Garafía

Teléfono:

Datos Administrativos:

Expediente BIC: No

Nº Expediente: Nº Archivo:

Nº Anotación Reg. Regional: No Nº Anotación Reg. Nacional:

Inventario: Felipe Jorge Pais Pais: "Carta Arqueológica de Garafía (Primera Campaña.Año 2004), Inédita.

Nº de Ficha:

Incoación del Expediente:

Fecha: Publicación en BOC:

FICHA: 19

Denominación: Margen derecha del Barranco de Fernando Porto XIX. (Puerto de Santo Domingo. Villa de Garafía)

Tipología:

Se trata de una cueva natural de habitación de ocupación eventual que se encuentra contiguo al extremo izquierdo del cejo anterior y, por tanto, se abre en la base del mismo risco y en la parte baja de las laderas del barranco y a unos 15 metros por encima del cauce actual. Se abre en la base del mismo risco que, en este punto, alcanza los 6 metros de altura.

Se trata de un amplio cejo que presenta unas aceptables condiciones de habitabilidad en cuanto a dimensiones, luminosidad, exposición y protección contra las inclemencias del tiempo. Por otro lado, el piso es muy irregular y aparecen numerosos afloramientos de la roca madre. De hecho, el piso es una repisa rocosa que buza hacia la parte derecha de la cavidad. A ello debemos añadir el peligro latente de posibles avenidas del barranco.

La boca del cejo está expuesta hacia el oeste. La altura en la entrada es de 5 metros y decrece rápidamente hacia el fondo, oscilando entre un metro en el extremo izquierdo y los 3 metros en el derecho. La anchura en la boca es de 10 metros. La profundidad oscila entre 1,50 y 3 metros.

El cejo ha sido reutilizado en la época histórica como corral de cabras, por lo que el piso está cubierto de cagarrutas. Actualmente es frecuentado por las cabras que hacen hoyos con las pezuñas como echaderos.

Interés: bajo (No parece contar con estratigrafía)

Localización:

Isla: La Palma Municipio: Garafía

Ubicación:

Se trata de una cueva natural de habitación de ocupación eventual que se encuentra contiguo al extremo izquierdo del cejo anterior y, por tanto, se abre en la base del mismo risco y en la parte baja de las laderas del barranco y a unos 15 metros por encima del cauce actual. Se abre en la base del mismo risco que, en este punto, alcanza los 6 metros de altura..

Coordenadas UTM: X: 210508 Y: 3192042 Z: 120

Longitud: 17° 57' 59.2"W

Latitud: 28° 49' 24.5"N

Altitud: 120 mts.

Delimitación:

Ecogeografía:

Tabaibal de gran porte que supera los 3 metros de altura (tabaibas y matas aisladas de hierbas de risco, tajinastes, cornicales, verodes y tasaigos)

Datos Arqueológicos:

Se trata de una cueva natural de habitación de ocupación eventual con capacidad para albergar a 2-3 benahoaritas..

Contexto Material:

Los restos arqueológicos superficiales son muy escasos. Aparecen algunas lascas de basalto gris y basalto vítreo, procedentes del desbastado de las piezas más complejas.

Documentación:

Categoría Información:

Fichas Relacionadas:

Estado de Conservación:

Niveles de Riesgo: Los niveles de riesgo de este yacimiento son medios debido a que es frecuentado por las cabras que acostumbrar a escarvar en el suelo para hacerse sus echaderos.

Estado de conservación General:

El estado de conservación es malo debido a su intensiva reutilización en la época histórico y los destrozos ocasionados en los estratos superficiales por las cabras.

Propuesta Patrimonial:

Realización de sondeos para ver si cuenta con estratigrafía.

Historial de Intervenciones:

Autor	Fecha Inicio	Fecha Final	Estado	Tipo Intervención
Felipe Jorge Pais Pais	12 agosto 2004			Prospección arqueológica para la "Carta Arqueológica de Garafía (Primera Campaña)", Cabildo Insular de La Palma y CICOP

Situación Jurídica:

Régimen de Propiedad: Privado

Razón: Garafía

Domicilio: Garafía

Teléfono:

Datos Administrativos:

Expediente BIC: No

Nº Expediente: Nº Archivo:

Nº Anotación Reg. Regional: No Nº Anotación Reg. Nacional:

Inventario: Felipe Jorge Pais Pais: "Carta Arqueológica de Garafía (Primera Campaña.Año 2004), Inédita.

Nº de Ficha:

Incoación del Expediente:

Fecha: Publicación en BOC:

FICHA: 20

Denominación: Margen derecha del Barranco de Fernando Porto XX. (Puerto de Santo Domingo. Villa de Garafía)

Tipología:

Se trata de una cueva natural funeraria que se encuentra desplazada hacia el sur respecto a los cejos naturales descritos anteriormente aunque, a diferencia de ellos, se localiza en la parte media de las laderas de la margen derecha del barranco. Se abre a unos 7 metros por encima de la base de un risco que destaca en el terreno.

El enterramiento se localiza en el extremo derecho de un cejo y se sitúa a 1,90 metros por encima del piso del mismo. En realidad, se trata de una estrecha grieta que está expuesta hacia el sur y que tiene 2 metros de anchura, una profundidad de apenas un metro y una altura que apenas si alcanza los 30 centímetros.

En la boca de la cavidad se aprecian una serie de rocas sueltas que, quizás, tenían la misión de tapiar la entrada. Ha sido esporádicamente reutilizado en la época histórica y actualmente es frecuentado por las cabras que recorren estas laderas.

Interés: alto (Como mínimo, se conserva el 50 % del enterramiento)

Localización:

Isla: La Palma Municipio: Garafía

Ubicación:

Se trata de una cueva natural funeraria que se encuentra desplazada hacia el sur respecto a los cejos naturales descritos anteriormente aunque, a diferencia de ellos, se localiza en la parte media de las laderas de la margen derecha del barranco. Se abre a unos 7 metros por encima de la base de un risco que destaca en el terreno..

Coordenadas UTM: X: 28R0210814 Y: 3192133 Z: 120

Longitud: 17° 57' 59.4"W

Latitud: 28° 49' 24.7"N

Altitud: 120 mts.

Delimitación:

Ecogeografía:

Tabaibal de gran porte que supera los 3 metros de altura y algunas matas de cardones, hierbas de risco, tajinastes, cornicales, verodes y tasaigos)

Datos Arqueológicos:

Se trata de una pequeña covacha natural que ha sido utilizada como lugar de enterramiento..

Contexto Material:

Los restos arqueológicos superficiales estaban formados por un dique de basalto gris justo debajo de la oquedad donde aparecen los restos humanos. Los huesos humanos consistían en una tapa intervertebral y otros fragmentos óseos. Una pequeña concha de burgado seco e innumerables huesos de murgaño (ratón de pequeño tamaño).

Documentación:

Categoría Información:

Fichas Relacionadas:

Estado de Conservación:

Niveles de Riesgo: Los niveles de riesgo de este yacimiento son altos debido a la facilidad de acceso al yacimientos y la frecuencia con que es visitado por las cabras, cuyas pezuñas provocan daños en los estratos superficiales.

Estado de conservación General:

El estado de conservación es malo debido a su esporádica reutilización en la época histórica. Una parte del techo se ha desplomado encima del yacimiento. A pesar de todo, creemos que aún se conserva más del 50 % del yacimiento.

Propuesta Patrimonial:

Realización de sondeos para ver si cuenta con estratigrafía y se debiera llevar a cabo una excavación en profundidad.

Historial de Intervenciones:

Autor	Fecha Inicio	Fecha Final	Estado	Tipo Intervención
Felipe Jorge Pais Pais	12 agosto 2004			Prospección arqueológica para la "Carta Arqueológica de Garafía (Primera Campaña)", Cabildo Insular de La Palma y CICOP

Situación Jurídica:

Régimen de Propiedad: Privado

Razón: Garafía

Domicilio: Garafía

Teléfono:

Datos Administrativos:

Expediente BIC: No

Nº Expediente: Nº Archivo:

Nº Anotación Reg. Regional: No Nº Anotación Reg. Nacional:

Inventario: Felipe Jorge Pais Pais: "Carta Arqueológica de Garafía (Primera Campaña.Año 2004), Inédita.

Nº de Ficha:

Incoación del Expediente:

Fecha: Publicación en BOC:

FICHA: 21

Denominación: Margen derecha del Barranco de Fernando Porto XXI. (Puerto de Santo Domingo. Villa de Garafía)

Tipología:

Se trata de una cueva natural de habitación que se encuentra a unos 30 metros, aproximadamente, hacia el sur respecto a la cueva funeraria descrita anteriormente. Se sitúa a un nivel más elevado, en la parte media-alta de las laderas del barranco, ocupando la mayor parte de un gran risco que forma un estrecho andén. Se abre en la base de un risco que supera los 8 metros de altura.

Se trata de un amplio cejo que presenta unas aceptables condiciones de habitabilidad en cuanto a dimensiones, luminosidad, exposición y protección contra las inclemencias del tiempo. Aparecen numerosos afloramientos de la roca madre y una serie de repisas rocosas situadas a diferentes alturas.

La boca del cejo está expuesta hacia el oeste. La altura en la entrada oscila entre los 3 y 5 metros, decreciendo progresivamente hacia el fondo. La anchura en la boca es de 40 metros. La profundidad oscila entre los 2 y 3 metros en el extremo izquierdo y la parte

central, siendo la zona más habitable la derecha, donde existe una cavidad que alcanza los 8 metros de profundidad.

El cejo ha sido intensamente reutilizado en la época histórica como corral de cabras, por lo que el piso está cubierto de cagarrutas. En la parte derecha se ha delimitado una zona con un muro semicircular y una empalizada encima del mismo.

Interés: medio-bajo (Aún debe contar con estratigrafía)

Localización:

Isla: La Palma Municipio: Garafía

Ubicación:

Se trata de una cueva natural de habitación que se encuentra a unos 30 metros, aproximadamente, hacia el sur respecto a la cueva funeraria descrita anteriormente. Se sitúa a un nivel más elevado, en la parte media-alta de las laderas del barranco, ocupando la mayor parte de un gran risco que forma un estrecho andén. Se abre en la base de un risco que supera los 8 metros de altura..

Coordenadas UTM: X: 210589 Y: 3192016 Z: 137

Longitud: 17° 57' 56.2"W

Latitud: 28° 49' 2.7"N

Altitud: 137 mts.

Delimitación:

Ecogeografía:

Tabaibal de gran porte que supera los 3 metros de altura (cardones y matas aisladas de hierbas de risco, tajinastes, cornicales, verodes y esparragueras)

Datos Arqueológicos:

Se trata de una cueva natural de habitación con capacidad para albergar a un núcleo familiar amplio formado por 10-12 benahoaritas..

Contexto Material:

Los restos arqueológicos superficiales son muy escasos debido a la intensiva reutilización y la capa de estiércol que cubre el suelo. Aparecen algunas lascas de basalto gris y basalto vítreo, procedentes del desbastado de las piezas más complejas. Algunos pedazos de conchas de lapas y algunos fragmentos óseos machacados de ovicápridos.

Documentación:

Categoría Información:

Fichas Relacionadas:

Estado de Conservación:

Niveles de Riesgo: Los niveles de riesgo de este yacimiento son medios debido a que es frecuentado por las cabras que acostumbrar a escarvar en el suelo para hacerse sus echaderos, si bien en la actualidad ha dejado de reutilizarse como corral de cabras.

Estado de conservación General:

El estado de conservación es aceptable (en torno al 50 %) a pesar de su intensiva reutilización en la época histórico y los destrozos ocasionados en los estratos superficiales por las cabras.

Propuesta Patrimonial:

Realización de sondeos para ver si cuenta con estratigrafía.

Historial de Intervenciones:

Autor	Fecha Inicio	Fecha Final	Estado	Tipo Intervención
Felipe Jorge Pais Pais	12 agosto 2004			Prospección arqueológica para la "Carta Arqueológica de Garafía (Primera Campaña)", Cabildo Insular de La Palma y CICOP

Situación Jurídica:

Régimen de Propiedad: Privado

Razón: Garafía

Domicilio: Garafía

Teléfono:

Datos Administrativos:

Expediente BIC: No

Nº Expediente: Nº Archivo:

Nº Anotación Reg. Regional: No Nº Anotación Reg. Nacional:

Inventario: Felipe Jorge Pais Pais: "Carta Arqueológica de Garafía (Primera Campaña.Año 2004), Inédita.

Nº de Ficha:

Incoación del Expediente:

Fecha: Publicación en BOC:

FICHA: 22

Denominación: Margen derecha del Barranco de Fernando Porto XXII. (Puerto de Santo Domingo. Villa de Garafía)

Tipología:

Se trata de una cueva natural de habitación de ocupación esporádica que se encuentra a escasos 5 metros hacia el norte del extremo derecho del cejo anterior. Se sitúa a un nivel ligeramente más elevado, en la parte media-alta de las laderas del barranco. Se abre en la base de un risco que supera los 5 metros de altura.

Se trata de un cejo que presenta unas precarias condiciones de habitabilidad debido a su piso irregular, con numerosos afloramientos de la roca madre y el piso buza hacia el lado derecho. A pesar de todo es luminoso, abrigado y está bien protegido contra las inclemencias del tiempo.

La boca del cejo está expuesta hacia el oeste. La altura en la entrada es de 3 metros, decreciendo progresivamente hacia el fondo, aunque sin bajar de 1,30 metros. La anchura en la boca es de 8 metros. La profundidad oscila entre los 2 y 4 metros en la parte central.

El cejo ha sido intensamente reutilizado en la época histórica y actualmente es frecuentado por las manadas de cabras que aún recorren estos parajes, por lo que el piso está lleno de cagarrutas.

Interés: bajo (Si tiene estratigrafías es de muy poco espesor)

Localización:

Isla: La Palma Municipio: Garafía

Ubicación:

Se trata de una cueva natural de habitación de ocupación esporádica que se encuentra a escasos 5 metros hacia el norte del extremo derecho del cejo anterior. Se sitúa a un nivel ligeramente más elevado, en la parte media-alta de las laderas del barranco. Se abre en la base de un risco que supera los 5 metros de altura..

Coordenadas UTM: X: 210572 Y: 3192020 Z: 137

Longitud: 17° 57' 56.9"W

Latitud: 28° 49' 23.8"N

Altitud: 137 mts.

Delimitación:

Ecogeografía:

Tabaibal de gran porte que supera los 3 metros de altura (cardones y matas aisladas de hierbas de risco, salados, tajinastes, cornicales, verodes y tasaigos)

Datos Arqueológicos:

Se trata de una cueva natural de habitación de ocupación eventual con capacidad para albergar a 2-3 benahoaritas..

Contexto Material:

Los restos arqueológicos superficiales son muy escasos debido a la intensiva reutilización y la capa de estiércol que cubre el suelo. Aparecen algunas lascas de basalto gris. Algunos pedazos de conchas de lapas.

Documentación:

Categoría Información:

Fichas Relacionadas:

Estado de Conservación:

Niveles de Riesgo: Los niveles de riesgo de este yacimiento son medios debido a que es frecuentado por las cabras que acostumbrar a escarvar en el suelo para hacerse sus echaderos, si bien en la actualidad ha dejado de reutilizarse como corral de cabras.

Estado de conservación General:

El estado de conservación es malo debido a su intensiva reutilización en la época histórico y los destrozos ocasionados en los estratos superficiales por las cabras.

Propuesta Patrimonial:

Ninguna

Historial de Intervenciones:

Autor	Fecha Inicio	Fecha Final	Estado	Tipo Intervención
Felipe Jorge Pais Pais	12 agosto 2004			Prospección arqueológica para la "Carta Arqueológica de Garafía (Primera Campaña)", Cabildo Insular de La Palma y CICOP

Situación Jurídica:

Régimen de Propiedad: Privado

Razón: Garafía

Domicilio: Garafía

Teléfono:

Datos Administrativos:

Expediente BIC: No

Nº Expediente: Nº Archivo:

Nº Anotación Reg. Regional: No Nº Anotación Reg. Nacional:

Inventario: Felipe Jorge Pais Pais: "Carta Arqueológica de Garafía (Primera Campaña.Año 2004), Inédita.

Nº de Ficha:

Incoación del Expediente:

Fecha: Publicación en BOC:

FICHA: 23

Denominación: Margen derecha del Barranco de Fernando Porto XXIII. (Puerto de Santo Domingo. Villa de Garafía)

Tipología:

Se trata de una cueva natural de habitación que se encuentra encima de las dos cavidades descritas anteriormente (21 y 22) y algo más desplazada hacia el norte. Se ubica en la orilla superior de la margen derecha del barranco. Se abre en la base del risco que forma el andén superior que alcanza los 4 metros de altura.

Se trata de una cueva que presenta unas precarias condiciones de habitabilidad debido a su escasa altura, piso irregular, con numerosos afloramientos de la roca madre. A pesar de todo es luminoso, abrigado y está bien protegido contra las inclemencias del tiempo.

La boca de la cueva está expuesta hacia el oeste. La altura en la entrada es de 2 metros, decreciendo progresivamente hacia el fondo, aunque sin bajar de un metro. La anchura en la boca es de 8 metros. La profundidad máxima alcanza los 5 metros en el fondo.

Interés: medio-bajo (Si tiene estratigrafías es de muy poco espesor)

Localización:

Isla: La Palma Municipio: Garafía

Ubicación:

Se trata de una cueva natural de habitación que se encuentra encima de las dos cavidades descritas anteriormente (21 y 22) y algo más desplazada hacia el norte. Se ubica en la orilla superior de la margen derecha del barranco. Se abre en la base del risco que forma el andén superior que alcanza los 4 metros de altura..

Coordenadas UTM: X: 210548 Y: 3192072 Z: 184

Longitud: 17° 57' 57.8"W

Latitud: 28° 49' 25.5"N

Altitud: 184 mts.

Delimitación:

Ecogeografía:

Tabaibal (las raices penetran en el interior de la cavidad y atraviesan la estratigrafía y matas aisladas de cornicales y tasaigos)

Datos Arqueológicos:

Se trata de una cueva natural de habitación con capacidad para albergar a 3-4 benahoaritas..

Contexto Material:

Los restos arqueológicos superficiales son muy dificiles de localizar debido a la capa de cagarrutas que cubre el piso y al derrumbe del techo que ha sepultado parte del yacimiento. Los materiales han sido puestos al descubierto por la escorrentía que baja por las laderas. Aparecen numerosas conchas de lapas, así como restos óseos de ovicápridos, muchos de los cuales sobresalen de la estratigrafía.

Documentación:

Categoría Información:

Fichas Relacionadas:

Estado de Conservación:

Niveles de Riesgo: Los niveles de riesgo de este yacimiento son altos puesto que una parte de la estratigrafía ha desaparecido al haber sido arrastrada por la escorrentía que baja por las laderas.

Estado de conservación General:

El estado de conservación es malo debido a los destrozos ocasionados por la escorrentía, si bien es probable que bajo el derrumbe se conserve aún una buena parte de la misma.

Propuesta Patrimonial:

Realización de sondeos para ver si cuenta con estratigrafía.

Historial de Intervenciones:

Autor	Fecha Inicio	Fecha Final	Estado	Tipo Intervención
Felipe Jorge Pais Pais	12 agosto 2004			Prospección arqueológica para la "Carta Arqueológica de Garafía (Primera Campaña)", Cabildo Insular de La Palma y CICOP

Situación Jurídica:

Régimen de Propiedad: Privado

Razón: Garafía

Domicilio: Garafía

Teléfono:

Datos Administrativos:

Expediente BIC: No

Nº Expediente: Nº Archivo:

Nº Anotación Reg. Regional: No Nº Anotación Reg. Nacional:

Inventario: Felipe Jorge Pais Pais: "Carta Arqueológica de Garafía (Primera Campaña.Año 2004), Inédita.

Nº de Ficha:

Incoación del Expediente:

Fecha: Publicación en BOC:

FICHA: 24

Denominación: Margen derecha del Barranco de Fernando Porto XXIV. (Puerto de Santo Domingo. Villa de Garafía)

Tipología:

Este yacimiento arqueológico es contiguo al frente oriental de la pequeña elevación sobre la que se emplaza el paradero pastoril descrito en la Ficha 4. Creemos que podría tratarse de posibles fondos de cabañas que se sitúan sobre el borde superior de la margen derecha del Barranco de Fernando Porto. El asentamiento se extiende por una pequeña vaguada que da acceso a la pendiente de otra elevación mucho más alta.

El asentamiento ocupa una estrecha franja de terreno que está delimitada en el frente norte por el cauce de una barranquera, la pista que se dirige al Puerto de Santo Domingo y el picacho que aparece sobre el mismo borde del barranco. Sus dimensiones aproximada son de 50 metros en el eje norte-sur por 20 metros en el eje este-oeste. El terreno es bastante llano y abundan los pequeños afloramientos rocosos que apenas si destacan en el terreno.

El emplazamiento es ideal para el control de los movimientos de los rebaños de ovicápridos hacia los cuatro punto cardinales y especialmente por las laderas del Barranco de Fernando Porto. No obstante, la abundancia y concentración de restos arqueológicos, así como la presencia de fragmentos de cerámica de diferentes fases nos inclina a considerar que se trata de fondos de cabañas.

Interés: medio (Podría contar con estratigrafía)

Localización:

Isla: La Palma Municipio: Garafía

Ubicación:

Este yacimiento arqueológico es contiguo al frente oriental de la pequeña elevación sobre la que se emplaza el paradero pastoril descrito en la Ficha 4. Creemos que podría tratarse de posibles fondos de cabañas que se sitúan sobre el borde superior de la margen derecha del Barranco de Fernando Porto. El asentamiento se extiende por una pequeña vaguada que da acceso a la pendiente de otra elevación mucho más alta.

Coordenadas UTM: X: 210586 Y: 3192048 Z: 180

Longitud: 17° 57' 56.4"W

Latitud: 28° 49' 24.7"N

Altitud: 180 mts.

Delimitación:

Ecogeografía:

Tabaibal (tabaibas y matas aisladas de cornicales, tasaigos, tajinastes y hierbas de risco)

Datos Arqueológicos:

Se trata de un posible poblado de cabañas o asentamiento superficial estacional..

Contexto Material:

Los restos arqueológicos superficiales son relativamente abundantes y variados a pesar de la frondosidad de la vegetación y la roturación del terreno. Los fragmentos de cerámica decorados pertenecían a vasijas de las Fases IIIb y IV. La industria lítica estaba

representada por lascas, núcleos y diques de basalto gris y basalto vítreo, así como una lasquita de sílex. Numerosos pedazos de conchas de lapas.

Documentación:

Categoría Información:

Fichas Relacionadas:

Estado de Conservación:

Niveles de Riesgo: Los niveles de riesgo de este yacimiento son altos al estar situado junto a la pista que se dirige al Puerto de Santo Domingo por lo que cualquier obra que se lleve a cabo en la misma puede afectar a la integridad del yacimiento.

Estado de conservación General:

El estado de conservación es malo debido a que la zona ha sido roturada, abancalada y cultivada en la época histórica, si bien en la actualidad los huertos están abandonados. Además, muchos turistas acostumbran a pararse en esta zona ya que los bordes del Barranco de Fernando Porto se encuentran a apenas 10 metros de la pista.

Propuesta Patrimonial:

Realización de sondeos para ver si se trata de un paradero pastoril o de fondos de cabañas, así como para verificar si cuenta con estratigrafía.

Historial de Intervenciones:

Autor	Fecha Inicio	Fecha Final	Estado	Tipo Intervención
Felipe Jorge Pais Pais	13 agosto 2004			Prospección arqueológica para la "Carta Arqueológica de Garafía (Primera Campaña)", Cabildo Insular de La Palma y CICOP

Situación Jurídica:

Régimen de Propiedad: Privado

Razón: Garafía

Domicilio: Garafía

Teléfono:

Datos Administrativos:

Expediente BIC: No

Nº Expediente: Nº Archivo:

Nº Anotación Reg. Regional: No Nº Anotación Reg. Nacional:

Inventario: Felipe Jorge Pais Pais: "Carta Arqueológica de Garafía (Primera Campaña.Año 2004), Inédita.

Nº de Ficha:

Incoación del Expediente:

Fecha: Publicación en BOC:

FICHA: 25

Denominación: Margen derecha del Barranco de Fernando Porto XXV. (Puerto de Santo Domingo. Villa de Garafía)

Tipología:

Se trata de una cueva natural de habitación de ocupación eventual y, al mismo tiempo, es un yacimiento paleontológico que se encuentra justo debajo del extremo oriental del poblado de cabañas descrito anteriormente, junto al inicio de la pendiente que lleva a un alto picacho sobre la orilla superior del barranco. Se abre en la base de los riscos que forman la orilla superior del barranco que alcanza una altura de 2,30 metros.

Se trata de una covacha que presenta unas precarias condiciones de habitabilidad debido a sus reducidas dimensiones, escasa altura, piso irregular, con numerosos afloramientos de la roca madre. A pesar de todo es luminosa, abrigada y está bien protegida contra las inclemencias del tiempo.

La boca de la covacha está expuesta hacia el suroeste. La altura en la entrada es de apenas 1,20 metros, decreciendo rápidamente hacia el fondo, donde apenas si alcanza los 30 centímetros. La anchura en la boca es de 2,20 metros. La profundidad media es de 5 metros.

Interés: medio (Cuenta con estratigrafías)

Localización:

Isla: La Palma Municipio: Garafía

Ubicación:

Se trata de una cueva natural de habitación de ocupación eventual y, al mismo tiempo, es un yacimiento paleontológico que se encuentra justo debajo del extremo oriental del poblado de cabañas descrito anteriormente, junto al inicio de la pendiente que lleva a un alto picacho

sobre la orilla superior del barranco. Se abre en la base de los riscos que forman la orilla superior del barranco que alcanza una altura de 2,30 metros..

Coordenadas UTM: X: 210586 Y: 3192048 Z: 180

Longitud: 17° 57' 56.4"W

Latitud: 28° 49' 24.7"N

Altitud: 180 mts.

Delimitación:

Ecogeografía:

Tabaibal (tabaibas y matas aisladas de cornicales, tasaigos, tajinastes y hierbas de risco)

Datos Arqueológicos:

Se trata de una cueva natural de habitación de ocupación eventual con capacidad para albergar a 1 benahoaritas. También es un yacimiento paleontológico con restos de lagarto gigante extinguido..

Contexto Material:

Los restos arqueológicos superficiales son muy dificiles de localizar debido a la capa de polvillo que cubre el piso. Los únicos restos consisten en una lasca de basalto vítreo y una gran concha de lapa. En cuanto a los materiales paleontológicos destaca un pedazo de la mandíbula de lagarto gigante y numerosas conchas de caracoles terrestres.

Documentación:

Categoría Información:

Fichas Relacionadas:

Estado de Conservación:

Niveles de Riesgo: Los niveles de riesgo de este yacimiento son altos al existir una serie de agujeros realizados por madrigueras de conejos que han afectado a la estratigrafía más superficial.

Estado de conservación General:

El estado de conservación es aceptable, conservando más del 50 %, a pesar de los desperfectos provocados por varias madrigueras de conejos que aparecen en su interior.

Propuesta Patrimonial:

Realización de sondeos para ver si cuenta con estratigrafía.

Historial de Intervenciones:

Autor	Fecha Inicio	Fecha Final	Estado	Tipo Intervención
Felipe Jorge Pais Pais	13 agosto 2004			Prospección arqueológica para la "Carta Arqueológica de Garafía (Primera Campaña)", Cabildo Insular de La Palma y CICOP

Situación Jurídica:

Régimen de Propiedad: Privado

Razón: Garafía

Domicilio: Garafía

Teléfono:

Datos Administrativos:

Expediente BIC: No

Nº Expediente: Nº Archivo:

Nº Anotación Reg. Regional: No Nº Anotación Reg. Nacional:

Inventario: Felipe Jorge Pais Pais: "Carta Arqueológica de Garafía (Primera Campaña.Año 2004), Inédita.

Nº de Ficha:

Incoación del Expediente:

Fecha: Publicación en BOC:

FICHA: 26

Denominación: Margen derecha del Barranco de Fernando Porto XXVI. (Puerto de Santo Domingo. Villa de Garafía)

Tipología:

Se trata de una cueva natural de habitación que se encuentra a unos 50 metros, aproximadamente, hacia el sur del extremo izquierdo de la covacha descrita anteriormente, aunque a un nivel algo más bajo y en un andén diferente, aunque sigue situándose en la parte superior de las laderas del barranco. Se abre en la base de un risco de 5 metros de altura.

Se trata de una cueva que presenta unas aceptables condiciones de habitabilidad en cuanto a dimensiones, luminosidad, exposición y protección contra las inclemencias del tiempo. No obstante, presenta una serie de hándicaps con la intensa humedad existente en la zona más profunda, el buzamiento del piso hacia el extremo derecho y, sobre todo, porque el interior de la cavidad forma una repisa rocosa de suelo muy irregular con numerosos afloramientos situados a distinto nivel.

La boca de la cueva está expuesta hacia el oeste. La altura en la entrada oscila entre 2 y 3 y en el interior puede alcanzar los 4 metros. La anchura en la boca es de 12 metros. La profundidad media es de 4 metros en el extremo derecho y el centro, mientras que en la parte izquierda hay una cavidad que llega a los 8 metros. En el medio aparece una pilastra rocosa natural.

La cavidad ha sido intensamente reutilizada hasta nuestros días como corral de cabras, de tal forma que el piso está cubierto por una capa de cagarrutas de cabra. Los sedimentos prehispánicos se localizan en un andén de 2-3 metros de anchura que aparecen delante de la boca de la cueva.

Interés: medio-bajo (Cuenta con estratigrafía)

Localización:

Isla: La Palma Municipio: Garafía

Ubicación:

Se trata de una cueva natural de habitación que se encuentra a unos 50 metros, aproximadamente, hacia el sur del extremo izquierdo de la covacha descrita anteriormente, aunque a un nivel algo más bajo y en un andén diferente, aunque sigue situándose en la parte superior de las laderas del barranco. Se abre en la base de un risco de 5 metros de altura.

Coordenadas UTM: X: 210589 Y: 3192016 Z: 187

Longitud: 17° 57' 56.2"W

Latitud: 28° 49' 23.7"N

Altitud: 187 mts.

Delimitación:

Ecogeografía:

Tabaibal de más de 2 metros de altura (tabaibas y matas aisladas de cornicales, tasaigos, tajinastes, salados y hierbas de risco)

En el interior de la cueva abundan los rezumes de agua.

Datos Arqueológicos:

Se trata de una cueva natural de habitación con capacidad para albergar a 8-10 benahoaritas..

Contexto Material:

Los restos arqueológicos superficiales son muy dificiles de localizar debido a la capa de cagarrutas que cubre el suelo. Los únicos restos consisten en algunas lascas de basalto vítreo y basalto vítreo. Algunos fragmentos óseos machacados. Algunos pedazos de conchas de lapas.

Documentación:

Categoría Información:

Fichas Relacionadas:

Estado de Conservación:

Niveles de Riesgo: Los niveles de riesgo de este yacimiento son altos al ser usado todavía como corral de cabras, de tal forma que las pezuñas de las cabras ocasionan daños en los estratos superficiales.

Estado de conservación General:

El estado de conservación es malo debido a su intensiva reutilización hasta hace escasas fechas como corral de cabras.

Propuesta Patrimonial:

Realización de sondeos para ver si cuenta con estratigrafía.

Historial de Intervenciones:

Autor	Fecha Inicio	Fecha Final	Estado	Tipo Intervención
Felipe Jorge Pais Pais	13 agosto 2004			Prospección arqueológica para la "Carta Arqueológica de Garafía (Primera Campaña)", Cabildo Insular de La Palma y CICOP

Situación Jurídica:

Régimen de Propiedad: Privado

Razón: Garafía

Domicilio: Garafía

Teléfono:

Datos Administrativos:

Expediente BIC: No

Nº Expediente: Nº Archivo:

Nº Anotación Reg. Regional: No Nº Anotación Reg. Nacional:

Inventario: Felipe Jorge Pais Pais: "Carta Arqueológica de Garafía (Primera Campaña.Año 2004), Inédita.

Nº de Ficha:

Incoación del Expediente:

Fecha: Publicación en BOC:

FICHA: 27



Denominación: Margen derecha del Barranco de Fernando Porto XXVII. (Puerto de Santo Domingo. Villa de Garafía)

Tipología:

Se trata de una cueva natural de habitaciónde ocupación eventual que se encuentra a escasos 3 metros del extremo izquierdo de la cavidad anterior y, por tanto, se abre en la base del mismo risco, aunque a un nivel ligeramente más elevado. El risco supera los 8 metros de altura.

Se trata de un cejo que presenta unas precarias condiciones de habitabilidad debido a su escasa profundidad, piso inclinado hacia el lado derecho y con numerosos afloramientos de la roca madre. A pesar de todo, es luminoso, abrigado y está bien protegido contra las inclemencias del tiempo.

La boca del cejo está expuesta hacia el oeste. La altura en la entrada es considerable, situándose en torno a los 2,50 metros, aunque decrece rápidamente hacia el fondo. En el extremo derecho aparece una covacha de 2 metros de anchura, 1,20 metros de profundidad y 1 metro de altura. La anchura en la boca es de 8 metros. La profundidad media es de 2 metros.

La covacha del extremo derecho ha sido delimitada con un muro de piedra seca levantado con una sola hilera de rocas de grandes dimensiones que, por el extremo derecho, ocupa desde el piso al techo.

Interés: bajo (No parece contar con estratigrafía y, en cualquier caso, sería de pequeño espesor)

Localización:

Isla: La Palma Municipio: Garafía

Ubicación:

Se trata de una cueva natural de habitación de ocupación eventual que se encuentra a escasos 3 metros del extremo izquierdo de la cavidad anterior y, por tanto, se abre en la base del mismo risco, aunque a un nivel ligeramente más elevado. El risco supera los 8 metros de altura.

Coordenadas UTM: X: 210615 Y: 3192010 Z: 189

Longitud: 17° 57' 55.3"W

Latitud: 28° 49' 23.5"N

Altitud: 189 mts.

Delimitación:

Ecogeografía:

Tabaibal de más de 3 metros de altura (tabaibas, cardones y matas aisladas de cornicales, tasaigos, tajinastes y hierbas de risco).

Datos Arqueológicos:

Se trata de una cueva natural de habitación de ocupación eventual con capacidad para albergar a 2-3 benahoaritas..

Contexto Material:

Los restos arqueológicos superficiales son muy pobres. Los únicos restos consisten en algunas lascas de pequeño tamaño de basalto vítreo y basalto vítreo. Algunos fragmentos óseos machacados. Algunos pedazos de conchas de lapas.

Documentación:

Categoría Información:

Fichas Relacionadas:

Estado de Conservación:

Niveles de Riesgo: Los niveles de riesgo de este yacimiento son altos al ser frecuentado por las manadas de cabras que recorren estos parajes y que han escarvado con las pezuñas unos agujeros para ser utilizados como echaderos.

Estado de conservación General:

El estado de conservación es malo debido a los destrozos ocasionados por las pezuñas de las cabras al hacerse sus echaderos. Se conserva menos del 50 % de su estratigrafía.

Propuesta Patrimonial:

Realización de sondeos para ver si cuenta con estratigrafía.

Historial de Intervenciones:

Autor	Fecha Inicio	Fecha Final	Estado	Tipo Intervención
Felipe Jorge Pais Pais	13 agosto 2004			Prospección arqueológica para la "Carta Arqueológica de Garafía (Primera Campaña)", Cabildo Insular de La Palma y CICOP

Situación Jurídica:

Régimen de Propiedad: Privado

Razón: Garafía

Domicilio: Garafía

Teléfono:

Datos Administrativos:

Expediente BIC: No

Nº Expediente: Nº Archivo:

Nº Anotación Reg. Regional: No Nº Anotación Reg. Nacional:

Inventario: Felipe Jorge Pais Pais: "Carta Arqueológica de Garafía (Primera Campaña.Año 2004), Inédita.

Nº de Ficha:

Incoación del Expediente:

Fecha: Publicación en BOC:

FICHA: 28

Denominación: Margen derecha del Barranco de Fernando Porto XXVIII. (Puerto de Santo Domingo. Villa de Garafía)

Tipología:

Se trata de una cueva natural de habitación de ocupación eventual que se encuentra al sur de las cavidades descritas anteriormente. Se localiza en la orilla superior de la margen derecha del barranco. Se abre en la base del risco que forma el andén superior que, en este punto, alcanza los 3 metros de altura.

Se trata de una cueva que presenta unas aceptables condiciones de habitabilidad en cuanto a sus dimensiones, luminosidad, exposición y protección contra las inclemencias del tiempo. No obstante, el piso es muy irregular y la roca madre aflora por numerosos puntos.

La boca de la cueva está expuesta hacia el suroeste. La altura en la entrada es de 1,70 metros y decrece progresivamente hacia el fondo, donde apenas si alcanza el metro. La anchura en la boca es de 6 metros. La profundidad media es de 3 metros, estrechándose hacia ambos extremos.

Ha sido reutilizada en la época histórica. En el extremo derecho se ha delimitado un sector con la base de un muro de piedra seca realizado con una hilera de rocas de diferentes tamaños que dejan un recinto de 2 por 2 metros.

Interés: bajo (No parece contar con estratigrafía y, en cualquier caso, sería de pequeño espesor)

Localización:

Isla: La Palma Municipio: Garafía

Ubicación:

Se trata de una cueva natural de habitación de ocupación eventual que se encuentra al sur de las cavidades descritas anteriormente. Se localiza en la orilla superior de la margen derecha del barranco. Se abre en la base del risco que forma el andén superior que, en este punto, alcanza los 3 metros de altura..

Coordenadas UTM: X: 210684 Y: 3191988 Z: 211

Longitud: 17° 57' 52.7"W

Latitud: 28° 49' 22.9"N

Altitud: 211 mts.

Delimitación:

Ecogeografía:

Tabaibal (numerosas tabaibas y matas aisladas de cardones, cornicales, tasaigos, tajinastes, higuerillas, cornicales, salados y hierbas de risco).

Datos Arqueológicos:

Se trata de una cueva natural de habitación de ocupación eventual con capacidad para albergar a 3-4 benahoaritas..

Contexto Material:

Los restos arqueológicos superficiales son muy pobres debido a la intensiva reutilización y la capa de cagarrutas que cubre el piso. Los únicos restos consisten en algunas lascas de pequeño tamaño de basalto vítreo y basalto vítreo.

Documentación:

Categoría Información:

Fichas Relacionadas:

Estado de Conservación:

Niveles de Riesgo: Los niveles de riesgo de este yacimiento son altos al ser frecuentado por las manadas de cabras que recorren estos parajes y que han escarvado con las pezuñas unos agujeros para ser utilizados como echaderos.

Estado de conservación General:

El estado de conservación es malo debido a los destrozos ocasionados por las pezuñas de las cabras al hacerse sus echaderos. Se conserva menos del 50 % de su estratigrafía.

Propuesta Patrimonial:

Ninguna

Historial de Intervenciones:

Autor	Fecha Inicio	Fecha Final	Estado	Tipo Intervención
Felipe Jorge Pais Pais	16 agosto 2004			Prospección arqueológica para la "Carta Arqueológica de Garafía (Primera Campaña)", Cabildo Insular de La Palma y CICOP

Situación Jurídica:

Régimen de Propiedad: Privado

Razón: Garafía

Domicilio: Garafía

Teléfono:

Datos Administrativos:

Expediente BIC: No

Nº Expediente: Nº Archivo:

Nº Anotación Reg. Regional: No Nº Anotación Reg. Nacional:

Inventario: Felipe Jorge Pais Pais: "Carta Arqueológica de Garafía (Primera Campaña.Año 2004), Inédita.

Nº de Ficha:

Incoación del Expediente:

Fecha: Publicación en BOC:

FICHA: 29

Denominación: Margen derecha del Barranco de Fernando Porto XXIX. (Puerto de Santo Domingo. Villa de Garafía)

Tipología:

Se trata de una cueva natural de habitación de ocupación eventual que se encuentra a la altura de la cavidad descrita en la ficha 26, aunque aparece situada a un nivel más bajo, localizándose en la parte media de las laderas del barranco. Se abre en la base de un risco que alcanza los 4 metros de altura.

Se trata de un cejo que presenta unas aceptables condiciones de habitabilidad en cuanto a sus dimensiones, luminosidad, exposición y protección contra las inclemencias del tiempo. No obstante, el piso es muy irregular y la roca madre aflora por numerosos puntos. El techo es bastante bajo, por lo que no se puede estar completamente erguido.

La boca del cejo está expuesta hacia el oeste. La altura en la entrada es de 1,80 metros y decrece progresivamente hacia el fondo, donde apenas si alcanza el metro. La anchura en la boca es de 10 metros. La profundidad máxima es de 4 metros, estrechándose hacia ambos extremos, donde apenas si llega al metro.

Interés: bajo (No parece contar con estratigrafía y, en cualquier caso, sería de pequeño espesor)

Localización:

Isla: La Palma Municipio: Garafía

Ubicación:

Se trata de una cueva natural de habitación de ocupación eventual que se encuentra a la altura de la cavidad descrita en la ficha 26, aunque aparece situada a un nivel más bajo, localizándose en la parte media de las laderas del barranco. Se abre en la base de un risco que alcanza los 4 metros de altura.

Coordenadas UTM: X: 210622 Y: 3191983 Z: 176

Longitud: 17° 57' 55.0"W

Latitud: 28° 49' 22.6"N

Altitud: 176 mts.

Delimitación:

Ecogeografía:

Tabaibal (numerosas tabaibas y matas aisladas de cardones, cornicales, tasaigos, tajinastes, higuerillas, cornicales, salados y hierbas de risco).

Datos Arqueológicos:

Se trata de una cueva natural de habitación de ocupación eventual con capacidad para albergar a 3-4 benahoaritas..

Contexto Material:

Los restos arqueológicos superficiales son muy pobres debido a la intensiva reutilización y la capa de cagarrutas que cubre el piso. Los únicos restos consisten en algunas lascas de pequeño tamaño de basalto vítreo y basalto vítreo.

Documentación:

Categoría Información:

Fichas Relacionadas:

Estado de Conservación:

Niveles de Riesgo: Los niveles de riesgo de este yacimiento son altos al ser frecuentado por las manadas de cabras que recorren estos parajes y que han escarvado con las pezuñas unos agujeros para ser utilizados como echaderos.

Estado de conservación General:

El estado de conservación es malo debido a los destrozos ocasionados por las pezuñas de las cabras al hacerse sus echaderos. Se conserva menos del 50 % de su estratigrafía.

Propuesta Patrimonial:

Ninguna

Historial de Intervenciones:

Autor	Fecha Inicio	Fecha Final	Estado	Tipo Intervención
Felipe Jorge Pais Pais	16 agosto 2004			Prospección arqueológica para la "Carta Arqueológica de Garafía (Primera Campaña)", Cabildo Insular de La Palma y CICOP

Situación Jurídica:

Régimen de Propiedad: Privado

Razón: Garafía

Domicilio: Garafía

Teléfono:

Datos Administrativos:

Expediente BIC: No

Nº Expediente: Nº Archivo:

Nº Anotación Reg. Regional: No Nº Anotación Reg. Nacional:

Inventario: Felipe Jorge Pais Pais: "Carta Arqueológica de Garafía (Primera Campaña.Año 2004), Inédita.

Nº de Ficha:

Incoación del Expediente:

Fecha: Publicación en BOC:

FICHA: 30

Denominación: Margen derecha del Barranco de Fernando Porto XXX. (Puerto de Santo Domingo. Villa de Garafía)

Tipología:

Se trata de una cueva natural de habitación que se encuentra justo debajo del cejo descrito anteriomente y, por tanto, se localiza en la parte media de las laderas de la margen derecha del barranco, junto a una gran cueva que ha servido como corral de cabras y que ha sido delimitada con muros y empalizadas. Se abre en la base de un risco que alcanza los 5 metros de altura.

Se trata de una cueva que presenta unas aceptables condiciones de habitabilidad en cuanto a sus dimensiones, luminosidad, exposición y protección contra las inclemencias del tiempo, aunque su altura es bastante baja y la roca madre aflora por numerosos puntos.

La boca de la cueva está expuesta hacia el oeste. La altura en la entrada es de 1,80 metros y decrece progresivamente hacia el fondo, donde apenas si alcanza los 1,20 metros. La anchura en la boca es de 3,20 metros y en el fondo puede llegar a los 5 metros. La profundidad máxima es de 5 metros.

La reutilización de la cuev ase pone de manifiesto por la presencia de varios muros artificiales de piedra seca que aparecen en el interior y que recorren toda su anchura, formando una serie de repisas escalonadas

Interés: medio (Aunque una parte del relleno arqueológico se ha vaciado, aún conserva parte de su estratigrafía)

Localización:

Isla: La Palma Municipio: Garafía

Ubicación:

Se trata de una cueva natural de habitación que se encuentra justo debajo del cejo descrito anteriormente y, por tanto, se localiza en la parte media de las laderas de la margen derecha del barranco, junto a una gran cueva que ha servido como corral de cabras y que ha sido delimitada con muros y empalizadas. Se abre en la base de un risco que alcanza los 5 metros de altura.

Coordenadas UTM: X: 210610 Y: 3191988 Z: 175

Longitud: 17° 57' 55.4"W

Latitud: 28° 49' 22.8"N

Altitud: 175 mts.

Delimitación:

Ecogeografía:

Tabaibal que supera los 2 metros de altura (tabaibas y matas aisladas de verodes, cornicales, tasaigos, tajinastes, higuerillas, cornicales, salados y hierbas de risco)

El interior es bastante húmedo con rezumes de agua

Datos Arqueológicos:

Los restos arqueológicos superficiales son muy pobres debido a la intensiva reutilización y la capa de cagarrutas que cubre el piso. Destaca la presencia de piezas líticas de basalto gris

y basalto vítreo. Algunos restos óseos machacados de ovicápridos y pedazos de conchas de lapas..

Contexto Material:

Aparecieron restos arqueológicos superficiales en las dos cavidades más amplias. Los fragmentos de cerámica decorados pertenecían a vasijas de la Fase IV. La industria lítica estaba representada por lascas, núcleos, diques, etc de basalto gris y basalto vítreo. Algunos fragmentos óseos machacados de ovicápridos. Algunos pedazos de conchas de lapas.

Documentación:

Categoría Información:

Fichas Relacionadas:

Estado de Conservación:

Niveles de Riesgo: Los niveles de riesgo de este yacimiento son altos al ser frecuentado por las manadas de cabras que recorren estos parajes y que han escarvado con las pezuñas unos agujeros para ser utilizados como echaderos.

Estado de conservación General:

El estado de conservación es malo (se conserva menos del 50 %) debido a los destrozos ocasionados por las pezuñas de las cabras al hacerse sus echaderos. Se conserva menos del 50 % de su estratigrafía.

Propuesta Patrimonial:

Realización de sondeos para ver si cuenta con estratigrafía.

Historial de Intervenciones:

Autor	Fecha Inicio	Fecha Final	Estado	Tipo Intervención
Felipe Jorge Pais Pais	16 agosto 2004			Prospección arqueológica para la "Carta Arqueológica de Garafía (Primera Campaña)", Cabildo Insular de La Palma y CICOP

Situación Jurídica:

Régimen de Propiedad: Privado

Razón: Garafía

Domicilio: Garafía

Teléfono:

Datos Administrativos:

Expediente BIC: No

Nº Expediente: Nº Archivo:

Nº Anotación Reg. Regional: No Nº Anotación Reg. Nacional:

Inventario: Felipe Jorge Pais Pais: "Carta Arqueológica de Garafía (Primera Campaña.Año 2004), Inédita.

Nº de Ficha:

Incoación del Expediente:

Fecha: Publicación en BOC:

FICHA: 31

Denominación: Margen derecha del Barranco de Fernando Porto XXXI. (Puerto de Santo Domingo. Villa de Garafía)

Tipología:

Se trata de una cueva natural de habitación que se encuentra a unos 10 metros hacia el sur respecto al extremo izquierdo de la cavidad descrita anteriormente, abriéndose en la base del mismo risco, si bien no se divisan entre sí. Se ubica en la parte media de las laderas del barranco. Se abre en la base de un risco que alcanza los 15 metros de altura.

Se trata de un gigantesco cejo que presenta unas aceptables condiciones de habitabilidad en cuanto a sus dimensiones, luminosidad, exposición y protección contra las inclemencias del tiempo. De mitad hacia el fondo está formado por una repisa rocosa.

La boca de la cueva está expuesta hacia el oeste. La altura en la entrada supera los 10 metros y decrece rápidamente hacia el fondo, hasta apenas alcanzar el metro en la zona más profunda. La anchura en la boca es de 15 metros. La profundidad media es de 8 metros, decreciendo ostensiblemente en ambos extremos, donde oscila entre 2 y 3 metros.

La cueva ha sido intensamente reutilizada en la época histórica como corral de cabras., por lo que el piso está cubierto por una capa de estiércol que supera los 30 centímetros de espesor.

Interés: medio-alto (Debe conservar aún una buena potencia estratigráfica

Localización:

Isla: La Palma Municipio: Garafía

Ubicación:

Se trata de una cueva natural de habitación que se encuentra a unos 10 metros hacia el sur respecto al extremo izquierdo de la cavidad descrita anteriormente, abriéndose en la base del mismo risco, si bien no se divisan entre sí. Se ubica en la parte media de las laderas del barranco. Se abre en la base de un risco que alcanza los 15 metros de altura.

Coordenadas UTM: X: 210611 Y: 3191989 Z: 165

Longitud: 17° 57' 55.4"W

Latitud: 28° 49' 22.8"N

Altitud: 165 mts.

Delimitación:

Ecogeografía:

Tabaibal que supera los 2 metros de altura (tabaibas y matas aisladas de cardones verodes, cornicales, tajinastes, salados y hierbas de risco)

Datos Arqueológicos:

Se trata de una cueva natural de habitación con capacidad para albergar a 8-10 benahoaritas..

Contexto Material:

El hallazgo de restos arqueológicos superficiales es difícil debido a la capa de estiércol que cubre el suelo. En los echaderos de las cabras se aprecian delgadas capas de cenizas.

Destaca la presencia de piezas líticas y lascas de basalto gris y basalto vítreo. Algunos restos óseos machacados de ovicápridos y pedazos de conchas de lapas.

Documentación:

Categoría Información:

Fichas Relacionadas:

Estado de Conservación:

Niveles de Riesgo: Los niveles de riesgo de este yacimiento son altos al ser frecuentado por las manadas de cabras que recorren estos parajes y que han escarvado con las pezuñas unos agujeros para ser utilizados como echaderos.

Estado de conservación General:

El estado de conservación es aceptable, ya que la mayor parte de su estratigrafía debe encontrarse debajo de la capa de estiércol.

Propuesta Patrimonial:

Realización de sondeos para ver si cuenta con estratigrafía.

Historial de Intervenciones:

Autor	Fecha Inicio	Fecha Final	Estado	Tipo Intervención
Felipe Jorge Pais Pais	16 agosto 2004			Prospección arqueológica para la "Carta Arqueológica de Garafía (Primera Campaña)", Cabildo Insular de La Palma y CICOP

Situación Jurídica:

Régimen de Propiedad: Privado

Razón: Garafía

Domicilio: Garafía

Teléfono:

Datos Administrativos:

Expediente BIC: No

Nº Expediente: Nº Archivo:

Nº Anotación Reg. Regional: No Nº Anotación Reg. Nacional:

Inventario: Felipe Jorge Pais Pais: "Carta Arqueológica de Garafía (Primera Campaña.Año 2004), Inédita.

Nº de Ficha:

Incoación del Expediente:

Fecha: Publicación en BOC:

FICHA: 32

Denominación: Margen derecha del Barranco de Fernando Porto XXXII. (Puerto de Santo Domingo. Villa de Garafía)

Tipología:

Se trata de una cueva natural de habitación de ocupación eventual que se encuentra a unos 5 metros hacia el sur respecto al extremo izquierdo de la cavidad descrita anteriormente, abriéndose en la base del mismo risco, si bien no se divisan entre sí. Se ubica en la parte media de las laderas del barranco. Se abre en la base del risco que, en este punto, alcanza los 6 metros de altura.

Se trata de un cejo que presenta unas precarias condiciones de habitabilidad debido al escaso rehundimiento del risco y el buzamiento del piso hacia la derecha. La parte inferior del risco es de toba volcánica y el techo de basalto. No obstante, es luminoso, abrigado y está bien protegido contra las inclemencias del tiempo.

La boca del cejo está expuesta hacia el suroeste. La altura en la entrada es de 3 metros y decrece rápidamente hacia el fondo, hasta apenas alcanza los 80 centímetros. La anchura en la boca es de 15 metros. La profundidad media es apenas un metro.

El cejo ha sido intensamente reutilizada en la época histórica como dependencia del corral de cabras que ocupa la cavidad anterior, por lo que el piso está cubierto por una capa de cagarrutas.

Interés: bajo, aunque podría contar con algo de estratigrafía.

Localización:

Isla: La Palma Municipio: Garafía

Ubicación:

Se trata de una cueva natural de habitación de ocupación eventual que se encuentra a unos 5 metros hacia el sur respecto al extremo izquierdo de la cavidad descrita anteriormente, abriéndose en la base del mismo risco, si bien no se divisan entre sí. Se ubica en la parte media de las laderas del barranco. Se abre en la base del risco que, en este punto, alcanza los 6 metros de altura..

Coordenadas UTM: X: 210667 Y: 3191976 Z: 169

Longitud: 17° 57' 53.3"W

Latitud: 28° 49' 22.4"N

Altitud: 169 mts.

Delimitación:

Ecogeografía:

Tabaibal que supera los 2 metros de altura (tabaibas y matas aisladas de cardones verodes, cornicales, tajinastes, salados y hierbas de risco)

Datos Arqueológicos:

Se trata de una cueva natural de habitación de ocupación eventual con capacidad para albergar a 2-3 benahoaritas..

Contexto Material:

El hallazgo de restos arqueológicos superficiales es difícil debido a la capa de estiércol que cubre el suelo. Destaca la presencia de algunas lascas de basalto gris y basalto vítreo.

Documentación:

Categoría Información:

Fichas Relacionadas:

Estado de Conservación:

Niveles de Riesgo: Los niveles de riesgo de este yacimiento son altos al ser frecuentado por las manadas de cabras que recorren estos parajes y que han escarvado con las pezuñas unos agujeros para ser utilizados como echaderos.

Estado de conservación General:

El estado de conservación es malo, ya que la mayor parte de su estratigrafía ha sido arrastrada por la escorrentía que baja por las laderas del barranco.

Propuesta Patrimonial:

Ninguna

Historial de Intervenciones:

Autor	Fecha Inicio	Fecha Final	Estado	Tipo Intervención
Felipe Jorge Pais Pais	17 agosto 2004			Prospección arqueológica para la "Carta Arqueológica de Garafía (Primera Campaña)", Cabildo Insular de La Palma y CICOP

Situación Jurídica:

Régimen de Propiedad: Privado

Razón: Garafía

Domicilio: Garafía

Teléfono:

Datos Administrativos:

Expediente BIC: No

Nº Expediente: Nº Archivo:

Nº Anotación Reg. Regional: No Nº Anotación Reg. Nacional:

Inventario: Felipe Jorge Pais Pais: "Carta Arqueológica de Garafía (Primera Campaña.Año 2004), Inédita.

Nº de Ficha:

Incoación del Expediente:

Fecha: Publicación en BOC:

FICHA: 33

Denominación: Margen derecha del Barranco de Fernando Porto XXXIII. (Puerto de Santo Domingo. Villa de Garafía)

Tipología:

Se trata de una cueva natural de habitación de ocupación eventual que se encuentra a unos 5 metros hacia el sur respecto al extremo izquierdo de la cavidad descrita anteriormente, abriéndose en la base del mismo risco, aunque a un nivel algo más bajo y separados por un saliente rocoso del mismo. Se ubica en la parte media de las laderas del barranco. Se abre en la base del risco que, en este punto, supera los 15 metros de altura.

Se trata de un gigantesco cejo que presenta unas precarias condiciones de habitabilidad debido a la peligrosidad que representan los derrumbes del risco al tener una capa de toba volcánica de 2 metros de espesor y el resto es de basalto. No obstante, es luminoso, abrigado y está bien protegido contra las inclemencias del tiempo.

La boca del cejo está expuesta hacia el oeste. La altura en la entrada es de 8 metros y decrece progresivamente hacia el fondo, donde no desciende por debajo de los 2 metros. La anchura en la boca es de 20 metros. La profundidad máxima está en el centro y alcanza los 8 metros.

Interés: bajo, aunque podría contar con algo de estratigrafía debajo de los desprendimientos del risco.

Localización:

Isla: La Palma Municipio: Garafía

Ubicación:

Se trata de una cueva natural de habitación de ocupación eventual que se encuentra a unos 5 metros hacia el sur respecto al extremo izquierdo de la cavidad descrita anteriormente, abriéndose en la base del mismo risco, aunque a un nivel algo más bajo y separados por un saliente rocoso del mismo. Se ubica en la parte media de las laderas del barranco. Se abre en la base del risco que, en este punto, supera los 15 metros de altura.

Coordenadas UTM: X: 210665 Y: 3191977 Z: 172

Longitud: 17° 57' 53.4"W

Latitud: 28° 49' 22.5"N

Altitud: 172 mts.

Delimitación:

Ecogeografía:

Tabaibal que supera los 3 metros de altura (tabaibas y matas aisladas de verodes, cornicales, guaidil, vinagreras, tajinastes, salados y hierbas de risco)

Datos Arqueológicos:

Se trata de una cueva natural de habitación de ocupación eventual con capacidad para albergar a 10-15 benahoaritas..

Contexto Material:

El hallazgo de restos arqueológicos superficiales es difícil a que el piso está cubierto por los desprendimientos del risco. A pesar de todo, aparecieron algunas lascas de basalto gris.

Documentación:

Categoría Información:

Fichas Relacionadas:

Estado de Conservación:

Niveles de Riesgo: Los niveles de riesgo de este yacimiento son altos al existir el peligro constante de desplomes del risco

Estado de conservación General:

El estado de conservación nos es desconocido, puesto que no sabemos si debajo de los bloques desprendidos del risco conserva su estratigrafía

Propuesta Patrimonial:

Realización de sondeos para ver si cuenta con estratigrafía.

Historial de Intervenciones:

Autor	Fecha Inicio	Fecha Final	Estado	Tipo Intervención
Felipe Jorge Pais Pais	17 agosto 2004			Prospección arqueológica para la "Carta Arqueológica de Garafía (Primera Campaña)", Cabildo Insular de La Palma y CICOP

Situación Jurídica:

Régimen de Propiedad: Privado

Razón: Garafía

Domicilio: Garafía

Teléfono:

Datos Administrativos:

Expediente BIC: No

Nº Expediente: Nº Archivo:

Nº Anotación Reg. Regional: No Nº Anotación Reg. Nacional:

Inventario: Felipe Jorge Pais Pais: "Carta Arqueológica de Garafía (Primera Campaña.Año 2004), Inédita.

Nº de Ficha:

Incoación del Expediente:

Fecha: Publicación en BOC:

FICHA: 34

Denominación: Margen derecha del Barranco de Fernando Porto XXXIV. (Puerto de Santo Domingo. Villa de Garafía)

Tipología:

Se trata de una cueva natural de habitación que se encuentra debajo del extremo derecho del gran cejo descrito anteriomente, quedando separados por un desnivel de unos 10 metros de altura. Se ubica en la parte media-baja de las laderas del barranco. Se abre en la base de un risco que supera los 6 metros de altura.

Se trata de una cueva natural que presenta unas aceptables condiciones de habitabilidad en cuanto a sus dimensiones, luminosidad, exposición y protección contra las inclemencias del tiempo. Una parte es de toba volcánica y la otra de basalto.

La boca del cejo está expuesta hacia el sur. La altura en la entrada es de 3,50 metros y decrece progresivamente hacia el fondo, aunque se puede estar erguidos en la mayor parte de su superficie. En la parte izquierda aparece una repisa de almagre a u metro de altura por encima del piso de la cavidad. La anchura en la boca es de 7 metros y se estrecha hacia el fondo. La profundidad máxima está en el centro y alcanza los 5 metros.

Interés: medio-bajo, ya que podría contar aún con una buena potencia estratigráfica.

Localización:

Isla: La Palma Municipio: Garafía

Ubicación:

Se trata de una cueva natural de habitación que se encuentra debajo del extremo derecho del gran cejo descrito anteriormente, quedando separados por un desnivel de unos 10 metros de altura. Se ubica en la parte media-baja de las laderas del barranco. Se abre en la base de un risco que supera los 6 metros de altura..

Coordenadas UTM: X: 210714 Y: 3191994 Z: 155

Longitud: 17° 57' 51.6"W

Latitud: 28° 49' 23.1"N

Altitud: 155 mts.

Delimitación:

Ecogeografía:

Tabaibal (tabaibas y matas aisladas de verodes, cornicales, guaidil, vinagreras, tajinastes, salados y hierbas de risco)

Datos Arqueológicos:

Se trata de una cueva natural de habitación de ocupación eventual con capacidad para albergar a varios benahoaritas..

Contexto Material:

El hallazgo de restos arqueológicos superficiales es difícil debido a la intensiva reutilización de la cavidad en la época histórica. A pesar de todo, aparecieron algunas lascas de basalto gris. Algunos fragmentos óseos machacados de ovicápridos.

Documentación:

Categoría Información:

Fichas Relacionadas:

Estado de Conservación:

Niveles de Riesgo: Los niveles de riesgo de este yacimiento son medios, ya que aún es frecuentado por las manadas de cabras que recorren estos parajes y que no dudan en escarvar en la estratigrafía para hacerse sus echaderos.

Estado de conservación General:

El estado de conservación es malo al haber sido intensamente reutilizado en la época histórica por las cabras que recorren estos parajes y que han efectuado una serie de agujeros en los estretos superficiales.

Propuesta Patrimonial:

Realización de sondeos para ver si cuenta con estratigrafía.

Historial de Intervenciones:

Autor	Fecha Inicio	Fecha Final	Estado	Tipo Intervención
Felipe Jorge Pais Pais	17 agosto 2004			Prospección arqueológica para la "Carta Arqueológica de Garafía (Primera Campaña)", Cabildo Insular de La Palma y CICOP

Situación Jurídica:

Régimen de Propiedad: Privado

Razón: Garafía

Domicilio: Garafía

Teléfono:

Datos Administrativos:

Expediente BIC: No

Nº Expediente: Nº Archivo:

Nº Anotación Reg. Regional: No Nº Anotación Reg. Nacional:

Inventario: Felipe Jorge Pais Pais: "Carta Arqueológica de Garafía (Primera Campaña.Año 2004), Inédita.

Nº de Ficha:

Incoación del Expediente:

Fecha: Publicación en BOC:

FICHA: 35

Denominación: Margen derecha del Barranco de Fernando Porto XXXV. (Puerto de Santo Domingo. Villa de Garafía)

Tipología:

Se trata de una cueva natural de habitación que se encuentra justo debajo debajo del extremo derecho de la cavidad descrita anteriormente quedando separadas por un desnivel de 2 metros de altura y, de hecho, el techo de esta cueva es el piso de la anterior. Se ubica en la parte media-baja de las laderas del barranco. Se abre en la base de un risco que supera los 3 metros de altura.

Se trata de una cueva natural que, a pesar de su escasa altura debido a la colmatación por el relleno arqueológico, presenta unas aceptables condiciones de habitabilidad en cuanto a sus dimensiones, luminosidad, exposición y protección contra las inclemencias del tiempo.

La boca de la cueva está expuesta hacia el sur. La altura en la entrada es de 2,20 metros y decrece progresivamente hacia el fondo, donde se sitúa en torno al metro, de tal forma que sólo se puede estar erguidos de mitad hacia la boca. La anchura en la boca es de 5 metros y se estrecha hacia el fondo. La profundidad máxima está en el centro y alcanza los 5,50 metros.

Interés: alto, ya que podría contar aún con una buena potencia estratigráfica.

Localización:

Isla: La Palma Municipio: Garafía

Ubicación:

Se trata de una cueva natural de habitación que se encuentra justo debajo del extremo derecho de la cavidad descrita anteriormente quedando separadas por un desnivel de 2 metros de altura y, de hecho, el techo de esta cueva es el piso de la anterior. Se ubica en la parte media-baja de las laderas del barranco. Se abre en la base de un risco que supera los 3 metros de altura..

Coordenadas UTM: X: 210671 Y: 3191967 Z: 155

Longitud: 17° 57' 53.2"W

Latitud: 28° 49' 22.2"N

Altitud: 155 mts.

Delimitación:

Ecogeografía:

Tabaibal (tabaibas de 2 metros de altura y matas aisladas de verodes, cornicales, higuerillas, guaidil, etc)

Datos Arqueológicos:

Se trata de una cueva natural de habitación de ocupación eventual con capacidad para albergar a 2-3 benahoaritas..

Contexto Material:

Los restos arqueológicos superficiales son abundantes y variados. La pieza más interesante es la mitad de una cuenta de collar de hueso, ligeramente quemada, y decorada con

pequeñas muescas que forman varias líneas paralelas. Los fragmentos de cerámica decorados pertenecían a vasijas de las Fases IIIb, IIId y IV. La industria lítica consiste en lascas, núcleos, diques, etc de basalto gris y basalto vítreo. Numerosos fragmentos óseos machacados de ovicápridos (molares, húmeros, ulnas, pelvis, etc).

Documentación:

Categoría Información:

Fichas Relacionadas:

Estado de Conservación:

Niveles de Riesgo: Los niveles de riesgo de este yacimiento son medios, ya que aún es frecuentado por las manadas de cabras que recorren estos parajes y que no dudan en escarvar en la estratigrafía para hacerse sus echaderos.

Estado de conservación General:

El estado de conservación es aceptable (aún se conserva más del 50 %), a pesar de la intensiva reutilización por las manadas de cabras y los desperfectos ocasionados por éstas en los estratos superficiales al hacerse escarvaderos para echarse.

Propuesta Patrimonial:

Realización de sondeos para ver si cuenta con estratigrafía y, en este caso, plantear una excavación sistemática.

Historial de Intervenciones:

Autor	Fecha Inicio	Fecha Final	Estado	Tipo Intervención
Felipe Jorge Pais Pais	17 agosto 2004			Prospección arqueológica para la "Carta Arqueológica de Garafía (Primera Campaña)", Cabildo Insular de La Palma y CICOP

Situación Jurídica:

Régimen de Propiedad: Privado

Razón: Garafía

Domicilio: Garafía

Teléfono:

Datos Administrativos:

Expediente BIC: No

Nº Expediente: Nº Archivo:

Nº Anotación Reg. Regional: No Nº Anotación Reg. Nacional:

Inventario: Felipe Jorge Pais Pais: "Carta Arqueológica de Garafía (Primera Campaña.Año 2004), Inédita.

Nº de Ficha:

Incoación del Expediente:

Fecha: Publicación en BOC:

FICHA: 36

Denominación: Margen derecha del Barranco de Fernando Porto XXXVI. (Puerto de Santo Domingo. Villa de Garafía)

Tipología:

Se trata de una cueva natural de habitación de ocupación eventual que se encuentra justo debajo y separados por un desnivel de 10 metros de altura del extremo derecho de la cavidad descrita anteriormente. Se sitúa en el extremo sur del risco que delimita el andén inferior del barranco, quedando a unos 20 metros por encima del cauce actual. Se abre en la base de un risco que supera los 6 metros de altura.

Se trata de un cejo que presenta unas precarias condiciones de habitabilidad debido a su escaso rehundimiento y afloramientos de la roca madre. A pesar de todo, es luminoso y está bien protegido contra las inclemencias del tiempo.

La boca del cejo está expuesta hacia el oeste. La altura en la entrada es de 2,50 metros y decrece rápidamente hacia el fondo. La anchura en la boca es de 8 metros y se estrecha hacia el fondo. La profundidad máxima está en el centro y alcanza los 2 metros, aunque en ambos extremos apenas si llega al metro.

Interés: bajo, aunque aún podría contar con algo de estratigrafía.

Localización:

Isla: La Palma Municipio: Garafía

Ubicación:

Se trata de una cueva natural de habitación de ocupación eventual que se encuentra justo debajo y separados por un desnivel de 10 metros de altura del extremo derecho de la cavidad descrita anteriormente. Se sitúa en el extremo sur del risco que delimita el andén inferior del barranco, quedando a unos 20 metros por encima del cauce actual. Se abre en la base de un risco que supera los 6 metros de altura..

Coordenadas UTM: X: 210663 Y: 3191947 Z: 164

Longitud: 17° 57' 53.4"W

Latitud: 28° 49' 21.5"N

Altitud: 164 mts.

Delimitación:

Ecogeografía:

Tabaibal (tabaibas de 2 metros de altura y un gran cardón,matas aisladas de hierbas de risco, cornicales, tasaigos higuerillas y tajinastes, etc)

Datos Arqueológicos:

Se trata de una cueva natural de habitación de ocupación eventual con capacidad para albergar a 3-4 benahoaritas..

Contexto Material:

La intensiva reutilización dificulta el hallazgo de restos superficiales. La industria lítica consiste en lascas de basalto gris y basalto vítreo. Algunos fragmentos óseos machacados de ovicápridos .

Documentación:

Categoría Información:

Fichas Relacionadas:

Estado de Conservación:

Niveles de Riesgo: Los niveles de riesgo de este yacimiento son medios, ya que aún es frecuentado por las manadas de cabras que recorren estos parajes y que no dudan en escarvar en la estratigrafía para hacerse sus echaderos.

Estado de conservación General:

El estado de conservación es malo debido a de la intensiva reutilización por las manadas de cabras y los desperfectos ocasionados por éstas en los estratos superficiales al hacerse escarvaderos para echarse.

Propuesta Patrimonial:

Ninguna

Historial de Intervenciones:

Autor	Fecha Inicio	Fecha Final	Estado	Tipo Intervención
Felipe Jorge Pais Pais	17 agosto 2004			Prospección arqueológica para la "Carta Arqueológica de Garafía (Primera Campaña)", Cabildo Insular de La Palma y CICOP

Situación Jurídica:

Régimen de Propiedad: Privado

Razón: Garafía

Domicilio: Garafía

Teléfono:

Datos Administrativos:

Expediente BIC: No

Nº Expediente: Nº Archivo:

Nº Anotación Reg. Regional: No Nº Anotación Reg. Nacional:

Inventario: Felipe Jorge Pais Pais: "Carta Arqueológica de Garafía (Primera Campaña.Año 2004), Inédita.

Nº de Ficha:

Incoación del Expediente:

Fecha: Publicación en BOC:

FICHA: 37

Denominación: Margen derecha del Barranco de Fernando Porto XXXVII. (Puerto de Santo Domingo. Villa de Garafía)

Tipología:

Se trata de una cueva natural de habitación de ocupación eventual que se encuentra a unos 5 metros hacia el norte del extremo derecho de la cavidad anterior, abriéndose en la base del mismo risco, aunque a un nivel ligeramente más elevado. El risco, en este punto, alcanza los 8 metros de altura.

Se trata de un cejo que presenta unas aceptables condiciones de habitabilidad en cuanto a sus dimensiones, luminosidad, exposición y protección contra las inclemencias del tiempo. No obstante, es bastante incómodo debido a su escasa altura, el piso buza hacia la izquierda y los afloramientos de la roca madre.

La boca del cejo está expuesta hacia el oeste. La altura en la margen izquierda es considerable, siendo mucho más bajo en la derecha, donde apenas si llega a 1,20 metros. En realidad, se pueden distinguir dos zonas claramente diferenciadas ya que la parte derecha es mucho más apta para la vida al quedar más protegido. La profundidad máxima es de 2 metros, si bien el espacio útil se prolonga otro metro más. La anchura en la boca llega a los 14 metros.

Interés: medio-bajo, aunque aún podría contar con algo de estratigrafía.

Localización:

Isla: La Palma Municipio: Garafía

Ubicación:

Se trata de una cueva natural de habitación de ocupación eventual que se encuentra a unos 5 metros hacia el norte del extremo derecho de la cavidad anterior, abriéndose en la base del mismo risco, aunque a un nivel ligeramente más elevado. El risco, en este punto, alcanza los 8 metros de altura..

Coordenadas UTM: X: 210663 Y: 3191947 Z: 164

Longitud: 17° 57' 53.4"W

Latitud: 28° 49' 21.5"N

Altitud: 164 mts.

Delimitación:

Ecogeografía:

Tabaibal (tabaibas de 2 metros de altura, matas aisladas de verodes, salados, hierbas de risco y tajinastes)

Datos Arqueológicos:

Se trata de una cueva natural de habitación de ocupación eventual con capacidad para albergar a 6-8 benahoaritas..

Contexto Material:

La intensiva reutilización dificulta el hallazgo de restos superficiales. La industria lítica consiste en lascas de basalto gris y basalto vítreo. Algunos fragmentos óseos machacados de ovicápridos y un pedazo de la concha de una lapa.

Documentación:

Categoría Información:

Fichas Relacionadas:

Estado de Conservación:

Niveles de Riesgo: Los niveles de riesgo de este yacimiento son medios, ya que aún es frecuentado por las manadas de cabras que recorren estos parajes y que no dudan en escarvar en la estratigrafía para hacerse sus echaderos.

Estado de conservación General:

El estado de conservación es malo debido a de la intensiva reutilización por las manadas de cabras y los desperfectos ocasionados por éstas en los estratos superficiales al hacerse escarvaderos para echarse.

Propuesta Patrimonial:

Realización de sondeos para ver si aún cuenta con estratigrafía.

Historial de Intervenciones:

Autor	Fecha Inicio	Fecha Final	Estado	Tipo Intervención
Felipe Jorge Pais Pais	17 agosto 2004			Prospección arqueológica para la "Carta Arqueológica de Garafía (Primera Campaña)", Cabildo Insular de La Palma y CICOP

Situación Jurídica:

Régimen de Propiedad: Privado

Razón: Garafía

Domicilio: Garafía

Teléfono:

Datos Administrativos:

Expediente BIC: No

Nº Expediente: Nº Archivo:

Nº Anotación Reg. Regional: No Nº Anotación Reg. Nacional:

Inventario: Felipe Jorge Pais Pais: "Carta Arqueológica de Garafía (Primera Campaña.Año 2004), Inédita.

Nº de Ficha:

Incoación del Expediente:

Fecha: Publicación en BOC:

FICHA: 38

Denominación: Margen derecha del Barranco de Fernando Porto XXXVIII. (Puerto de Santo Domingo. Villa de Garafía)

Tipología:

Se trata de una cueva natural de habitación que se encuentra a la misma altura, aunque debajo del cejo anterior y, por tanto, se abre en la base de otro risco que aparece en la parte baja de las laderas, a unos 20 metros por encima del cauce actual del barranco. Se abre en la base de un risco que alcanza los 4 metros de altura.

En realidad, se trata de una cavidad con dos zonas claramente diferenciadas: A) La parte izquierda es un cejo que forma una repisa rocosa y B) la parte derecha es una pequeña cueva situada a un nivel algo más elevado.

Se trata de una cueva que, especialmente en la mitad derecha, presenta unas aceptables condiciones de habitabilidad en cuanto a sus dimensiones, luminosidad, exposición y protección contra las inclemencias del tiempo.

La boca de la cueva está expuesta hacia el oeste. La altura en la entrada es de 2,50 metros en la parte izquierda y en la derecha es de apenas 1,80 metros, decreciendo progresivamente hacia el fondo. En la parte derecha la altura apenas si alcanza el metro. En esta zona aparece una pequeña covacha de 1,50 metros de profundidad, un metro de anchura y 80 centímetros de altura. que se abre a unos 70 centímetros por encima del piso del resto de la cavidad. La anchura en la boca es de 6 metros y el cejo llega a los 7 metros. La profundidad de la cueva es de 3 metros y en el cejo ni siquiera alcanza los 2 metros.

Interés: medio-bajo, aunque aún podría contar con algo de estratigrafía.

Localización:

Isla: La Palma Municipio: Garafía

Ubicación:

Se trata de una cueva natural de habitación que se encuentra a la misma altura, aunque debajo del cejo anterior y, por tanto, se abre en la base de otro risco que aparece en la parte baja de las laderas, a unos 20 metros por encima del cauce actual del barranco. Se abre en la base de un risco que alcanza los 4 metros de altura..

Coordenadas UTM: X: 210636 Y: 3191963 Z: 164

Longitud: 17° 57' 54.4"W

Latitud: 28° 49' 22.0"N

Altitud: 164 mts.

Delimitación:

Ecogeografía:

Tabaibal (tabaibas e higuerillas de 2 metros de altura, matas aisladas de verodes, cornicales, hierbas de risco y tajinastes)

Datos Arqueológicos:

Se trata de una cueva natural de habitación con capacidad para albergar a 3-4 benahoaritas..

Contexto Material:

La intensiva reutilización dificulta el hallazgo de restos superficiales. La industria lítica consiste en lascas de basalto gris y basalto vítreo. Algunos fragmentos óseos machacados de ovicápridos.

Documentación:

Categoría Información:

Fichas Relacionadas:

Estado de Conservación:

Niveles de Riesgo: Los niveles de riesgo de este yacimiento son medios, ya que aún es frecuentado por las manadas de cabras que recorren estos parajes y que no dudan en escarvar en la estratigrafía para hacerse sus echaderos.

Estado de conservación General:

El estado de conservación es malo debido a de la intensiva reutilización por las manadas de cabras y los desperfectos ocasionados por éstas en los estratos superficiales al hacerse escarvaderos para echarse.

Propuesta Patrimonial:

Realización de sondeos para ver si cuenta con estratigrafía.

Historial de Intervenciones:

Autor	Fecha Inicio	Fecha Final	Estado	Tipo Intervención
Felipe Jorge Pais Pais	17 agosto 2004			Prospección arqueológica para la "Carta Arqueológica de Garafía (Primera Campaña)", Cabildo Insular de La Palma y CICOP

Situación Jurídica:

Régimen de Propiedad: Privado

Razón: Garafía

Domicilio: Garafía

Teléfono:

Datos Administrativos:

Expediente BIC: No

Nº Expediente: Nº Archivo:

Nº Anotación Reg. Regional: No Nº Anotación Reg. Nacional:

Inventario: Felipe Jorge Pais Pais: "Carta Arqueológica de Garafía (Primera Campaña.Año 2004), Inédita.

Nº de Ficha:

Incoación del Expediente:

Fecha: Publicación en BOC: