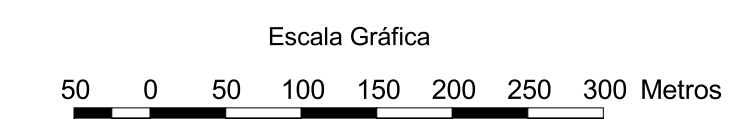


P 14 - 5

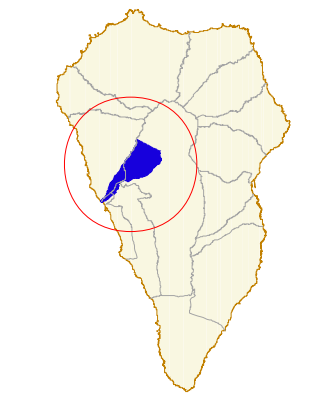

P 14 - 5

EQUID. CURVAS: 5 m  
 HUSO: 28  
 ELIPSOIDE: WGS84  
 PROYECCIÓN: U.T.M.  
 BASE CARTOGRÁFICA:  
**GRAFCAN**  
 Fecha de Base Cartográfica: 1996

Provincia:  
 Santa Cruz de Tenerife  
 Municipios:  
 Tijarafe, El Paso  
 Los Llanos de Aridane y Tazacorte



PLANO DE SITUACIÓN



**LEYENDA DE ZONIFICACIÓN, CLASIFICACIÓN Y CATEGORIZACIÓN DEL SUELO**

- suelo rústico de protección de infraestructuras
- suelo rústico de protección litoral
- ZONA DE USO MODERADO**
- suelo rústico de asentamiento agrícola (ZUM-SRAA)
- suelo rústico de protección agraria (ZUM-SRPA)
- suelo rústico de protección cultural (ZUM-SRPC)
- suelo rústico de protección natural (ZUM-SRPN)
- suelo rústico de protección paisajística (ZUM-SRPP)
- ZONA DE USO TRADICIONAL**
- suelo rústico de asentamiento agrícola (ZUT-SRAA)
- suelo rústico de protección agraria (ZUT-SRPA)
- ZONA DE USO ESPECIAL**
- suelo rústico de protección cultural (ZUE-SRPC)

APROBACIÓN DEFINITIVA

<p><b>PLAN ESPECIAL</b>        P-14 PAISAJE PROTEGIDO        DEL BARRANCO DE LAS ANGUSTIAS</p>	Hoja: <b>P 14 - 5</b>
PLANO DE: <b>ZONIFICACIÓN</b> <b>CLASIFICACIÓN Y CATEGORIZACIÓN DEL SUELO</b>	
	ESCALA : <b>1 : 5.000</b>
<p>Consejería de Medio Ambiente        y Ordenación Territorial        Dirección General        de Ordenación del Territorio</p>	Fecha: Julio 2006
Red Canaria de Espacios Naturales Protegidos ÁREAS PROTEGIDAS DE LA ISLA DE: <b>LA PALMA</b>	