








Aprobado definitivamente por la
Comisión de Ordenación del
Territorio y Medio Ambiente de
Canarias mediante acuerdo de
fecha: 29 NOV 2004

El Jefe de Sección de Ordenación
de E.N.P. Occidentales

Ramón López Tejera

Ramón López Tejera

LEYENDA

-  Bco. Capitán-Bco. de Fagundo-Bco. Carmona
-  Bco. de los Hombres-Bco. de la Maviesa
-  Cueva de Franceses
-  Punta de las Maderas-Proís de Don Pedro
-  Topaciegas-Punta Gaviota



Reserva Natural Especial
de
Guelguén

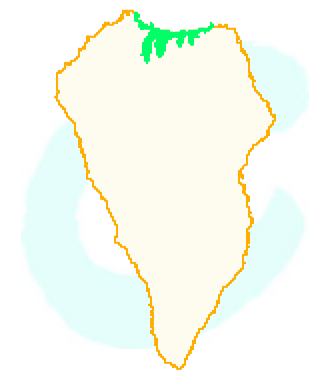
PLAN DIRECTOR

Diciembre 2004

ÁREAS DE INTERÉS FAUNÍSTICO

300 0 300 600 900 Metros

Escala 1:32.000



Red Canaria de Espacios
Naturales Protegidos



GOBIERNO DE CANARIAS
CONSEJERÍA DE MEDIO AMBIENTE Y ORDENACIÓN TERRITORIAL
DIRECCIÓN GENERAL DE ORDENACIÓN TERRITORIAL

