

LP01-C

3197000

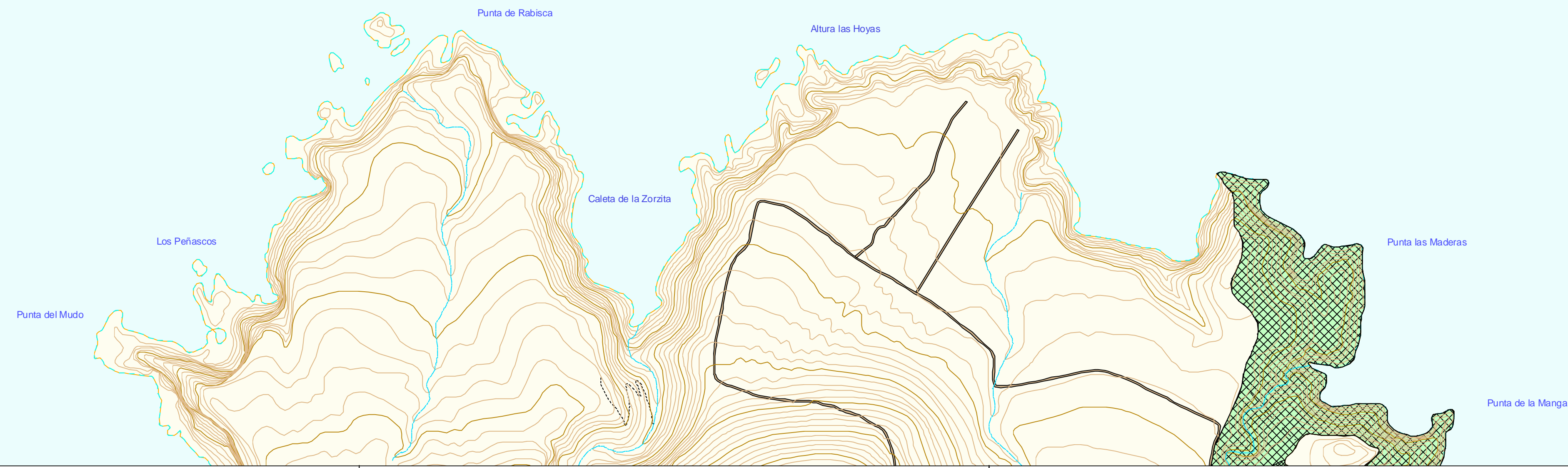
3196000

214000 215000 216000 217000

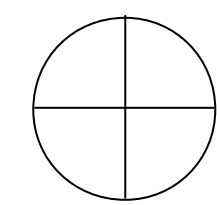
+ + + +

+ + + +

O C É A N O A T L Á N T I C O



214000 215000 216000 217000




LP01-C

EQUID. CURVAS: 5 m
 HUSO: 28
 ELIPSOIDE: WGS84
 PROYECCIÓN: U.T.M.
 BASE CARTOGRÁFICA:

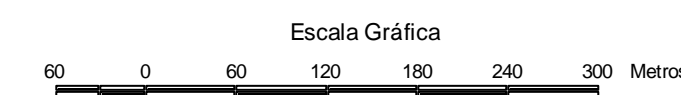
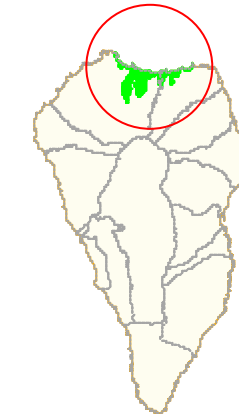
 Fecha de Base Cartográfica: 1996

Provincia:
Santa Cruz de Tenerife

Municipios:
Garafía y Barlovento



PLANO DE SITUACIÓN



LEYENDA DE ZONIFICACIÓN, CLASIFICACIÓN Y CATEGORIZACIÓN DEL SUELO

- | | | | |
|--|--|--|---|
| | ZONA DE USO ESPECIAL
suelo rústico de asentamiento rural - (ZUE-SRAR) | | ZONA DE USO TRADICIONAL
suelo rústico de protección agraria - (ZUT-SRPA) |
| | ZONA DE USO MODERADO
suelo rústico de protección natural - (ZUM-SRPN) | | Suelo Rústico de Protección de Infraestructuras |
| | ZONA DE USO RESTRINGIDO
suelo rústico de protección paisajística - (ZUM-SRPP) | | Suelo Rústico de Protección de Costa |
| | ZONA DE USO RESTRINGIDO
suelo rústico de protección natural - (ZUR-SRPN) | | |

APROBACIÓN DEFINITIVA



Aprobado definitivamente por la Comisión de Ordenación del Territorio y Medio Ambiente de Canarias mediante acuerdo de fecha: 29 NOV. 2004.

El Jefe de Sección de Ordenación de E.N.P. Occidentales

 Ramón López Tejera

PLAN DIRECTOR P-2 RESERVA NATURAL ESPECIAL DE GUELGUÉN LP01-C

PLANO DE: **ZONIFICACIÓN Y CATEGORIZACIÓN DEL SUELO**

GOBIERNO DE CANARIAS
 CONSEJERÍA DE MEDIO AMBIENTE Y ORDENACIÓN TERRITORIAL
 DIRECCIÓN GENERAL DE ORDENACIÓN DEL TERRITORIO

Real Decreto de Especies Naturales Protegidas ÁREAS PROTEGIDAS DE LA ISLA DE LA PALMA

ESCALA 1:5.000
 Fecha : 14 Diciembre 2004

3197000

3196000