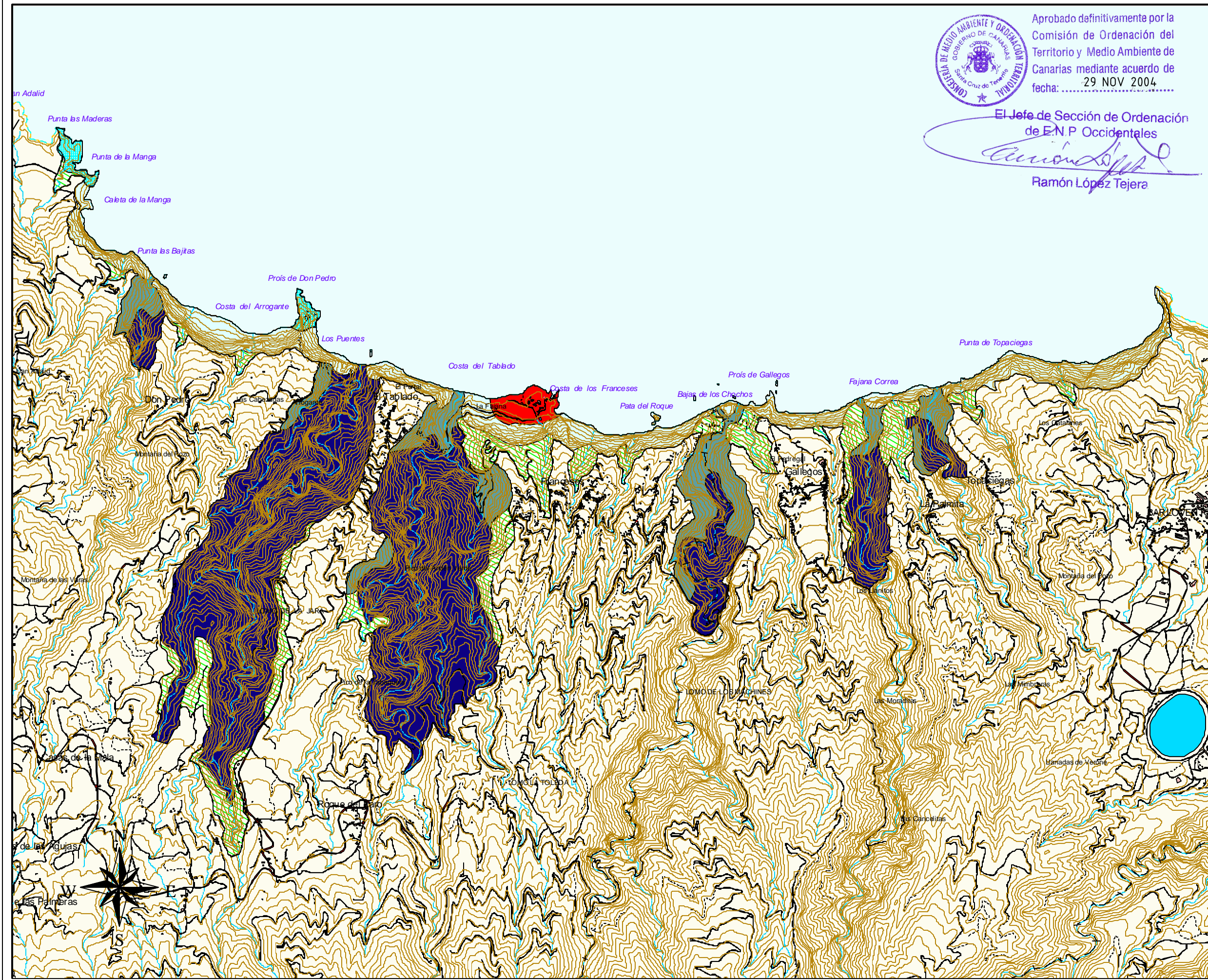




Aprobado definitivamente por la
Comisión de Ordenación del
Territorio y Medio Ambiente de
Canarias mediante acuerdo de
fecha: 29 NOV 2004

El Jefe de Sección de Ordenación
de E.N.P. Occidentales
Ramón López Tejera
Ramón López Tejera



LEYENDA

- Acantilados costeros con vegetación rupícola y tabaibal-cardonal disperso
- Bcos. de profundidad media y laderas suaves con antiguos bancales y vegetación de sustitución o matorral
- Fajana de Franceses
- Tramos costeros con tabaibal dulce
- Tramos de barranco muy encajados con cardonal, vegetación de matorral y antiguos cultivos
- Tramos de barranco muy encajados con masa forestal (monteverde o sabinar) en el cauce y laderas

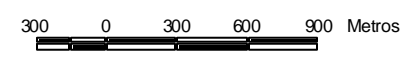


Reserva Natural Especial de Guelguén

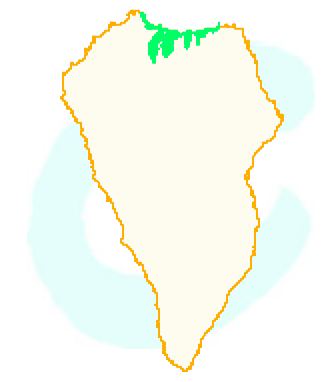
PLAN DIRECTOR

Diciembre 2004

UNIDADES DE PAISAJE



Escala 1:32.000



Red Canaria de Espacios
Naturales Protegidos



GOBIERNO DE CANARIAS
CONSEJERÍA DE MEDIO AMBIENTE Y ORDENACIÓN TERRITORIAL
DIRECCIÓN GENERAL DE ORDENACIÓN TERRITORIAL