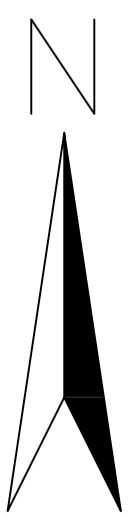
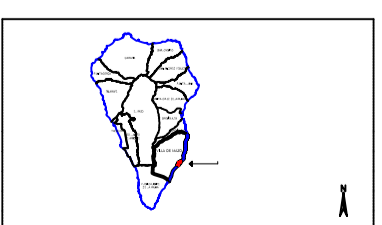








OCEANO

NTICO



<p>EQUIDICURVAS: 5 m. HUSO 28 ELIPSOIDE: WGS 84 PROYECCIÓN: UTM</p>	<p>PLANO DE SITUACIÓN</p>  <p>Provincia: Santa Cruz de Tenerife. Municipio: Villa de Mazo.</p>	<p>LEYENDA</p> <p>— LÍMITE DEL ESPACIO</p> <p> <i>Pipistrellus maderensis</i> <i>Tadarida teniotis</i></p> <p> <i>Bulweria bulwerii</i> <i>Sterna hirundo</i></p> <p> <i>Pyrrhocorax pyrrhocorax</i></p> <p> <i>Falco peregrinoides</i></p>	<p>NDMMS DE CONSERVACIÓN MONUMENTO NATURAL MONTAÑA DEL AZUFRE</p> <p><b>DOCUMENTO DE APROBACIÓN DEFINITIVA</b></p>	<p>HOJA: LP 21(A,C) MA-1 ESCALA 1 : 5.000 FECHA: 05/2005</p>
<p>BASE CARTOGRÁFICA:</p>  <p><b>GRAFCAN</b> Fecha de base cartográfica: 1996</p>	<p>MAPA DE: <b>ÁREAS DE INTERÉS FAUNÍSTICO</b></p>  <p>LEYENDA MA 1.</p>	<p>Red Canaria de Espacios Naturales Protegidos</p> <p>ÁREAS PROTEGIDAS DE LA ISLA DE: <b>LA PALMA.</b></p>	<p>Gobierno de Canarias Comisaría de Medio Ambiente y Ordenación Territorial Dirección General de Ordenación del Territorio</p>	<p>Gobierno de Canarias Comisaría de Medio Ambiente y Ordenación Territorial Dirección General de Ordenación del Territorio</p>