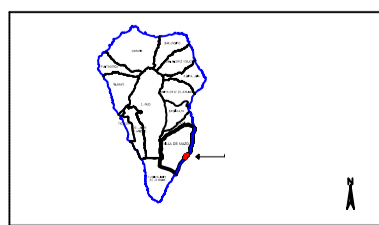


EQUIDICURVAS: 5 m.
 HUSO 28
 ELIPSOIDE: WGS 84
 PROYECCIÓN: UTM

BASE CARTOGRÁFICA:





 Fecha de base cartográfica:
 1996

PLANO DE SITUACIÓN



Provincia:
 Santa Cruz de Tenerife.
 Municipio: Villa de Mazo.

LEYENDA

-  : LÍMITE DEL ESPACIO
-  : Matorrales termomediterráneos y preestépicos.
-  : Retamares termomediterráneos.
-  : Acantilados con vegetación de las costas macaronésicas (flora endémica de estas costas).

DOCUMENTO DE APROBACIÓN DEFINITIVA
 RED CANARIA DE ESPACIOS NATURALES PROTEGIDOS
 MONUMENTO NATURAL MONTAÑA DEL AZUFRE

HOJA: LP 21(A,C) MA-1
 ESCALA 1 : 5.000
 FECHA: 05/2005



Red Canaria de Espacios Naturales Protegidos
 LA PALMA.

MAPA DE :
HÁBITATS DE INTERÉS COMUNITARIO.


 Gobierno de Canarias
 Consejería de Medio Ambiente y Ordenación Territorial
 Dirección General de Ordenación del Territorio