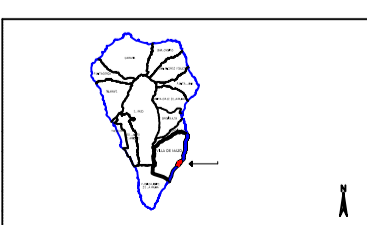












<p>EQUIDICURVAS: 5 m. HUSO 28 ELIPSOIDE: WGS 84 PROYECCIÓN: UTM</p>	<p>PLANO DE SITUACIÓN</p>  <p>Provincia: Santa Cruz de Tenerife. Municipio: Villa de Mazo.</p>	<p>LEYENDA</p> <ul style="list-style-type: none"> <li> : LÍMITE DEL ESPACIO</li> <li> : Acantilado litoral (UH1)</li> <li> : Barrancos del sur (UH2)</li> <li> : Sector suroccidental (UH3)</li> <li> : Montaña del Azufre (UH4)</li> <li> : Interior de cono volcánico (UH5)</li> <li> : Llanadas occidentales (UH6)</li> </ul>	<p>NDMMS DE CONSERVACIÓN <b>MONUMENTO NATURAL MONTAÑA DEL AZUFRE</b></p> <p><b>DOCUMENTO DE APROBACIÓN DEFINITIVA</b></p>	<p>HOJA: LP 21(A,C) MA-1 ESCALA 1 : 5.000 FECHA: 05/2005</p>
<p>BASE CARTOGRÁFICA:</p>  <p>Fecha de base cartográfica: 1996</p>	<p>LEYENDA</p>  <p>MA 1.</p>	<p>Red Canaria de Espacios Naturales Protegidos</p> <p>ÁREAS PROTEGIDAS DE LA ISLA DE: <b>LA PALMA.</b></p>	<p>MAPA DE : <b>UNIDADES HOMOGÉNEAS</b></p>  <p>Gobierno de Canarias Comisaría de Medio Ambiente y Ordenación Territorial Dirección General de Ordenación del Territorio</p>	