
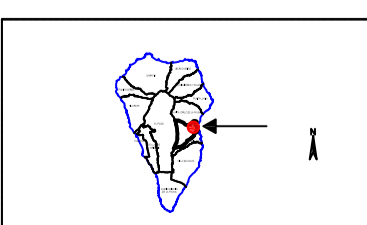


EQUIDICURVAS: 5 m.
 HUSO 28
 ELIPSOIDE: WGS 84
 PROYECCIÓN: UTM


BASE CARTOGRÁFICA:

 Fecha de base cartográfica:
 2009

PLANO DE SITUACIÓN



Provincia:
 Santa Cruz de Tenerife.
 Municipio: BREÑA ALTA.

LEYENDA

 LÍMITE DEL ESPACIO

 <p>APROBACIÓN DEFINITIVA NORMAS DE CONSERVACIÓN MONUMENTO NATURAL RISCO DE LA CONCEPCIÓN.</p>		<p>HOJAS LP1(3C,16A) RC-1 ESCALA 1:10.000 FECHA: 09/2010</p>
<p>LEYENDA:</p> 	<p>Red Canaria de Espacios Naturales Protegidos</p> <p>ÁREAS PROTEGIDAS DE LA ISLA DE: LA PALMA.</p>	<p>MAPA DE: EMPLAZAMIENTO</p>  <p>Gobierno de Canarias Secretaría de Medio Ambiente Dirección General de Ordenación del Territorio</p>