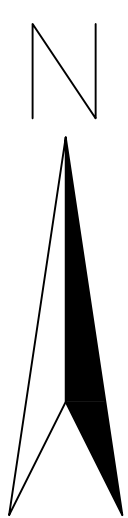




135_LP16A.dgn

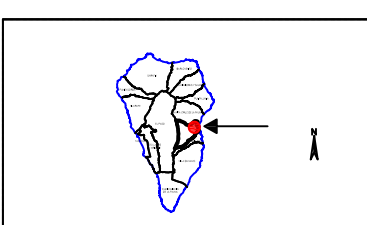


EQUIDICURVAS: 5 m.
 HUSO 28
 ELIPSOIDE: WGS 84
 PROYECCIÓN: UTM

BASE CARTOGRÁFICA:





 Fecha de base cartográfica:
 2009

PLANO DE SITUACIÓN



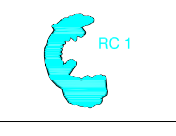
Provincia:
 Santa Cruz de Tenerife.
 Municipio: BREÑA ALTA.

LEYENDA

-  : LÍMITE DEL ESPACIO
-  : PENDIENTE P<5%
-  : PENDIENTE 5%<P<30%
-  : PENDIENTE P>30%

HOJA: LP(13C,16A) RC-1
 ESCALA 1:5.000
 FECHA: 09/2010

NORMAS DE CONSERVACIÓN
APPROBACIÓN DEFINITIVA
 MINISTERIO DE MEDIO AMBIENTE Y POLÍTICA TERRITORIAL

LEYENDA:


MAPA DE:
PENDIENTES

AREAS PROTEGIDAS DE LA ISLA DE:
LA PALMA.

