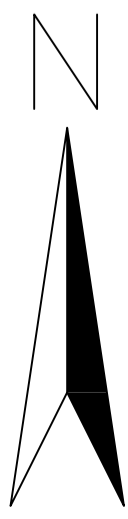


135_LP16A.dgn

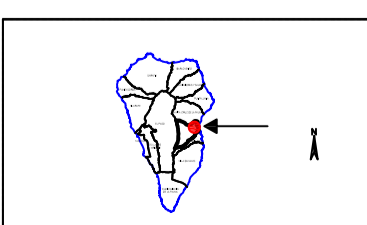


EQUIDICURVAS: 5 m.
 HUSO 28
 ELIPSOIDE: WGS 84
 PROYECCIÓN: UTM

BASE CARTOGRÁFICA:




 Fecha de base cartográfica:
 2009

PLANO DE SITUACIÓN



Provincia:
 Santa Cruz de Tenerife.
 Municipio: BREÑA ALTA.

LEYENDA

-  : LÍMITE DEL ESPACIO
-  : ASOCIACIÓN Lithic Torrioerthens
-  : ASOCIACIÓN Lithic Xerortherns

APPROBACIÓN DEFINITIVA

NORMAS DE CONSERVACIÓN
 MONUMENTO NATURAL RIESGO DE LA CONCEPCIÓN.

HOJA: LP(13C,16A) RC-1
 ESCALA 1 : 5.000
 FECHA: 09/2010

LEYENDA:


MAPA DE:
EDAFOLOGÍA

AREAS PROTEGIDAS DE LA ISLA DE:
LA PALMA.


 Gobierno de Canarias
 Dirección General de Patrimonio Cultural
 Dirección General de Ordenación del Territorio