
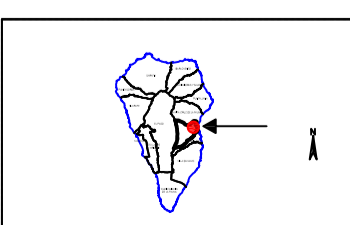










EQUIDICURVAS: 5 m.  
 HUSO 28  
 ELIPSOIDE: WGS 84  
 PROYECCIÓN: UTM

BASE CARTOGRÁFICA:  
  
 Fecha de base cartográfica:  
 2009

PLANO DE SITUACIÓN

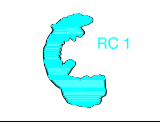


Provincia:  
 Santa Cruz de Tenerife.  
 Municipio: BREÑA ALTA.

- LEYENDA
-  : LÍMITE DEL ESPACIO
  -  : Acantilado este (UH1).
  -  : Sector sudeste (UH2).
  -  : Interior del cono volcánico (UH3).
  -  : Vertiente sur (UH4).
  -  : Falsa norte (UH5).
  -  : Crestera sur (UH6).
  -  : Límite interior del E.N.P. (UH7).

NORMAS DE CONSERVACIÓN  
**APPROBACIÓN DEFINITIVA**  
 NATURAL RIESGO DE LA CONCEPCIÓN.

HOJA: LP(13C.16A) RC-1  
 ESCALA 1 : 5.000  
 FECHA: 09/2010

LEYENDA:  


MAPA DE :  
**UNIDADES HOMOGÉNEAS**

AREAS PROTEGIDAS DE LA ISLA DE :  
**LA PALMA.**  
