

ATLÁNTICO

OCEANO

ATLÁNTICO

OCEANO

ATLÁNTICO

OCEANO ATLÁNTICO

Punto del Sendero

Punto de los Gansos

Punto de la Cruz

Punto de San Agustín

Cañal de Agua

Punto de San

Punto de San Juan

Punto de San Pedro

Punto de San Sebastián

Punto de San Vicente

Punto de Santa Catalina

Punto de Santa Cruz

Punto de Santa Elena

Punto de Santa Fe


Punto de Santa Rosa

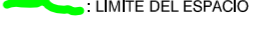

Punto de Santa Clara



Punto de Santa Lucía

Punto de Santa Ana

EQUIDICURVAS: 10 m.
 HUSO 28
 ELIPSOIDE: WGS 84
 PROYECCIÓN: UTM
 BASE CARTOGRÁFICA:
GRAFAN
 Fecha de base cartográfica:
 1996

PLANO DE SITUACIÓN

 Provincia: Santa Cruz de Tenerife.
 Municipio: Puntagorda, Garafia

LEYENDA DE CARTOGRAFÍA INFORMATIVA:
 LÍMITE DEL ESPACIO
 Entidad

 DOCUMENTO DE NORMAS DE CONSERVACIÓN APROBACIÓN DEFINITIVA	ÍNDICE: UTM: 28 SGA, 8, 03 LP3584 ESCALA 1:10.000 FECHA: 06/2006
	LEYENDA:  Red Canaria de Espacios Naturales Protegidos LA PALMA