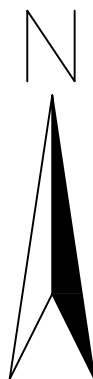
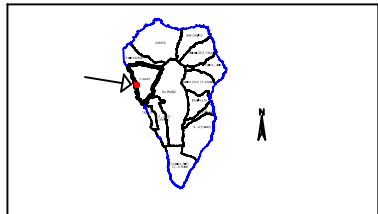




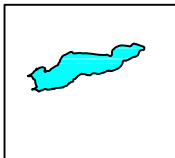




**MONUMENTO NATURAL
DE Bco. DEL JORADO**
**ISLA DE
LA PALMA**



<p>EQUIDICURVAS: 5 m. HUSO 28 ELIPSOIDE: WGS 84 PROYECCIÓN: UTM</p>	<p>PLANO DE SITUACIÓN</p>  <p>Provincia: Santa Cruz de Tenerife. Municipio: TIJARAFE.</p>	<p>LEYENDA DE CARTOGRAFÍA MORMATIVA:</p> <p> LÍMITE DEL ESPACIO</p> <p>ESTACIONES 117 A PUNTAGORDA (temperaturas) 117 U TIJARAFE (precipitaciones e insolación)</p> <p>Clima templado mesotérmico con veranos secos y calurosos:</p> <p> Csb: tm mes+cálido<22°C  Csa: tm mes+cálido>22°C</p>	<p>DOCUMENTO DE NORMAS DE CONSERVACIÓN MONUMENTO NATURAL DE BARRANCO DEL JORADO. APROBACIÓN DEFINITIVA</p>	<p>HOJA: LP 11 (A,B) ESCALA 1/10.000 FECHA: 04/2006</p>
<p>BASE CARTOGRÁFICA:  Fecha de base cartográfica: 1996</p>			<p>LEYENDA.</p>  <p> AREAS PROTEGIDAS DE LA ISLA DE: LA PALMA.</p>	<p>MAPA DE : CLIMA.</p> <p> Gobierno de Canarias Consejería de Medio Ambiente y Ordenación Territorial Dirección General de Ordenación del Territorio</p>