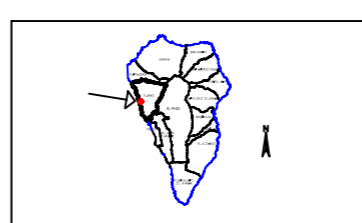


EQUIDICURVAS: 5 m.
 HUSO 28
 ELIPSOIDE: WGS 84
 PROYECCIÓN: UTM

BASE CARTOGRÁFICA:


 Fecha de base cartográfica:
 1996

PLANO DE SITUACIÓN



Provincia:
 Santa Cruz de Tenerife.
 Municipio: TIJARAFE.

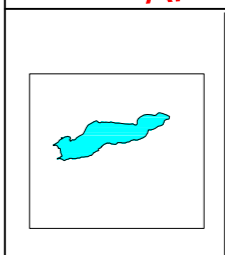
LEYENDA :



: LÍMITE DEL ESPACIO

DOCUMENTO DE APROBACIÓN DEFINITIVA
 NORMAS DE CONSERVACIÓN
 MONUMENTO NATURAL DE BARRANCO DEL JORADO.

HOJA: LP 11 (A,B)
 ESCALA 1/10.000
 FECHA: 04/2006



MAPA DE :
 EMPLAZAMIENTO.


 LA PALMA.


 Gobierno de Canarias
 Consejería de Medio Ambiente
 y Ordenación Territorial
 Dirección General
 de Ordenación del Territorio