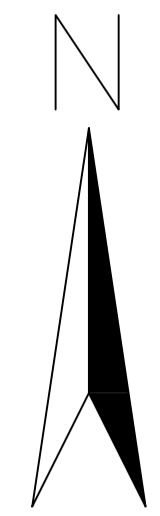

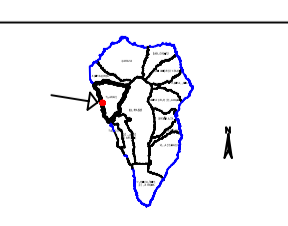







# TIJARAFE



ATLANTICO

<p>EQUIDICURVAS: 5 m.          HUSO: 28          ELIPSOIDE: WGS 84          PROYECCIÓN: UTM</p> <p>BASE CARTOGRÁFICA:            Fecha de base cartográfica:          1996</p>	<p>PLANO DE SITUACIÓN</p>  <p>Provincia:          Santa Cruz de Tenerife.          Municipio: TIJARAFE.</p>	<p>LEYENDA :</p> <ul style="list-style-type: none"> <li> LÍMITE DEL ESPACIO</li> <li> AVIFAUNA MARINA.</li> <li> RAPACES.</li> <li> TRANSICIÓN TERMOFILO / MONTEVERDE.</li> </ul>	<p>DOCUMENTO DE          NORMAS DE CONSERVACIÓN          MONUMENTO NATURAL DE INTERÉS ESPECIAL          APROBACIÓN DEFINITIVA</p> <p>MAPA DE :          ÁREAS DE INTERÉS FAUNÍSTICO .</p> <p> Gobierno de Canarias          Consejería de Medio Ambiente          y Ordenación del Territorio          Dirección General          de Ordenación del Territorio</p>	<p>HQJA: LP 11 (A,B)          ESCALA: 1/5.000          FECHA: 04/2006</p>
---	--	---	---	---