
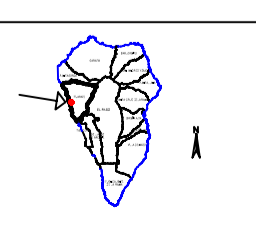












ATLÁNTICO

TIJARAFE

<p>EQUIDICURVAS: 5 m. HUSO: 28 ELIPSOIDE: WGS 84 PROYECCIÓN: UTM</p> <p>BASE CARTOGRÁFICA:  Fecha de base cartográfica: 1996</p>	<p>PLANO DE SITUACIÓN</p>  <p>Provincia: Santa Cruz de Tenerife. Municipio: TIJARAFE.</p>	<p>LEYENDA :</p> <ul style="list-style-type: none">  LIMITE DEL ESPACIO  VEGETACIÓN HALÓFITA.  TABABAL DULCE / RETAMAR.  CARDONAL - TABABAL / RETAMAR.  MATORRAL DE SUSTITUCIÓN.  TRANSICIÓN MONTEVERDE / TERMOFILO  ANTIQUOS CULTIVOS  VEGETACIÓN RUPICOLA  MANCHA DE: <i>Chenopodium sverrisii</i> spp. gracile 	<p style="text-align: center;">DOCUMENTO DE NORMAS DE CONSERVACIÓN MONUMENTO NATURAL APROBACIÓN DEFINITIVA</p> <p>MAPA DE : FLORA.</p> <p style="text-align: center;">LA PALMA.</p> <p style="text-align: center;"> Gobierno de Canarias Consejería de Medio Ambiente Dirección Territorial de Ordenación del Territorio</p>	<p>HQJA: LP 11 (A/B) ESCALA: 1/5.000 FECHA: 04/2006</p>
---	--	---	---	---