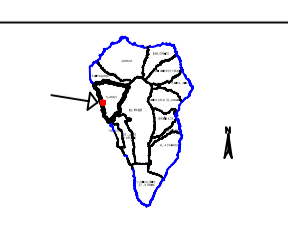





TIJARAFE

| | | | | |
|---|--|--|---|--|
| <p>EQUIDICURVAS: 5 m. HUSO: 28 ELIPSOIDE: WGS 84 PROYECCIÓN: UTM</p> <p>BASE CARTOGRÁFICA:  Fecha de base cartográfica: 1996</p> | <p>PLANO DE SITUACIÓN</p>  <p>Provincia: Santa Cruz de Tenerife. Municipio: TIJARAFE.</p> | <p>LEYENDA :</p> <p> LÍMITE DEL ESPACIO</p> <p> ÁREA CON POTENCIAL PARA ALBERGAR RESTOS ALUMBRADOS</p> | <p>DOCUMENTO DE NORMAS DE CONSERVACIÓN MONUMENTO NACIONAL PATRIMONIO AFROCANARIO</p> <p>MAPA DE : PATRIMONIO.</p> <p> Gobierno de Canarias Consejería de Medio Ambiente y Ordenación Territorial Dirección General de Ordenación del Territorio</p> | <p>HQJA: LP 11 (A/B) ESCALA 1/5 000 FECHA: 04/2006</p> |
|---|--|--|---|--|