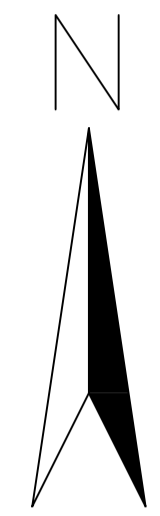

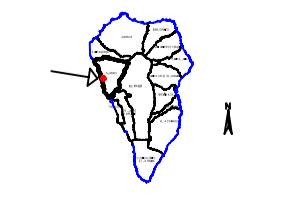






TIJARAFE



ATLÁNTICO

<p>EQUIDICURVAS: 5 m. HUSO: 28 ELIPSOIDE: WGS 84 PROYECCIÓN: UTM</p> <p>BASE CARTOGRÁFICA:  Fecha de base cartográfica: 1996</p>	<p>PLANO DE SITUACIÓN</p>  <p>Provincia: Santa Cruz de Tenerife. Municipio: TIJARAFE.</p>	<p>LEYENDA :</p> <p> : LÍMITE DEL ESPACIO  : DOMINIO PÚBLICO MARÍTIMO-TERRESTRE  : SERVIDUMBRE COSTERA</p> <p>El ámbito del monumento Natural de Barranco del Jorado, se declara en el Plan General de Ordenación de Tijarafe, como Suelo Rústico de Protección Natural.</p>	<p>DOCUMENTO DE NORMAS DE CONSERVACIÓN MONUMENTO NATURAL DE BARRANCO DEL JORADO. APROBACIÓN DEFINITIVA.</p> <p>MAPA DE: SISTEMA TERRITORIAL Y URBANÍSTICO.</p> <p> GOBIERNO DE CANARIAS CONSEJO DE LAS ISLAS DEPARTAMENTO DE POLÍTICA TERRITORIAL Y ORDENACIÓN DEL TERRITORIO</p>	<p>HOJA: LP 11 (A,B) ESCALA 1:5.000 FECHA: 04/2006</p>
---	--	---	---	--