

LEYENDA

- Núcleo Turístico Estratégico Insular
- Cartografía

DOMINIO PÚBLICO MARÍTIMO-TERRESTRE

- Ribera del mar
- DPMT aprobado
- DPMT en tramitación
- Servidumbre de protección

USO TURÍSTICO

- Turístico

USO COMUNITARIO

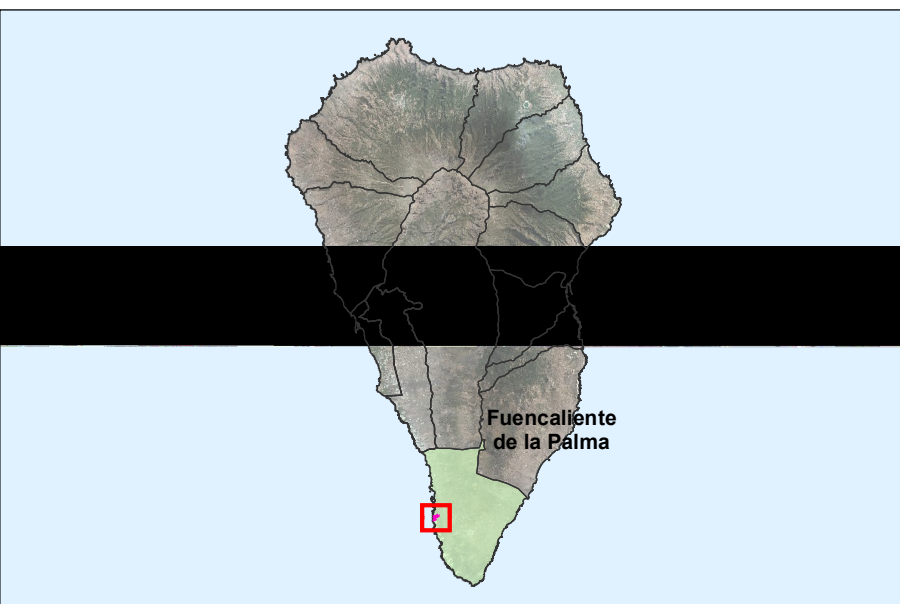
- Espacios libres

USO AGRARIO

- Cultivo
- Cultivo bajo invernadero
- Almacén

USO DE INFRAESTRUCTURAS

- Aparcamiento
- Viarío



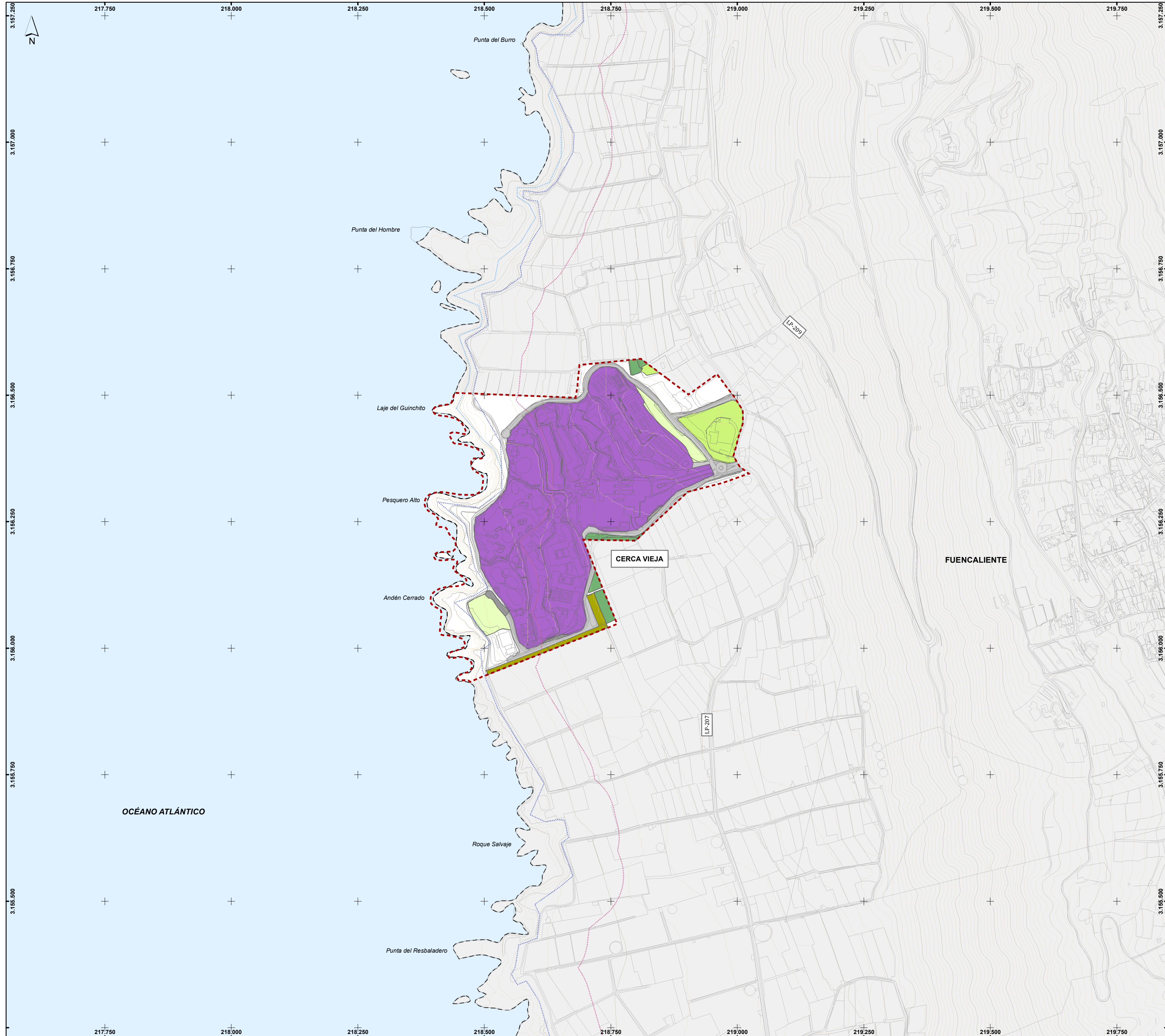
Tercera Modificación Sustancial Parcial del Plan Insular de Ordenación de La Palma
Fase: Avance

| | |
|---|--|
| PLANO DE INFORMACIÓN: Usos pormenorizados - CERCA VIEJA - | Nº PLANO: IU.03.a (I.2.09.a.1) |
| REDACTOR: RGC ARQUITECTOS | ESCALA: 1:5.000 |
| | FECHA: abril 2019 |

Sistema de coordenadas:
 - REGCAN95 UTM Zona 28N
 - Datum: Red Geodésica de Canarias 1995
 - Unidades: Meter
 Cartografía base:
 - Cartografía de GRAFCAN
 - Servicio WMS de IDECanarias

RGC ARQUITECTOS

GOBIERNO DE CANARIAS
 CONSEJERÍA DE POLÍTICA TERRITORIAL, SOSTENIBILIDAD Y SEGURIDAD



LEYENDA

- Núcleo Turístico Estratégico Insular
- Cartografía
- DOMINIO PÚBLICO MARÍTIMO-TERRESTRE**
- Ribera del mar
- DPMT aprobado
- DPMT en tramitación
- Servidumbre de protección
- USO TURÍSTICO**
- Turístico
- USO RESIDENCIAL**
- Residencial
- USO COMUNITARIO**
- Educativo
- USO AGRARIO**
- Cultivo
- Cultivo bajo invernadero
- USO TERCIARIO**
- Oficina; Oficina
- Restauración; TERCIARIO, RESTAURACION
- USO DE INFRAESTRUCTURAS**
- Aparcamiento
- Viario



Tercera Modificación Sustancial Parcial del Plan Insular de Ordenación de La Palma
Fase: Avance

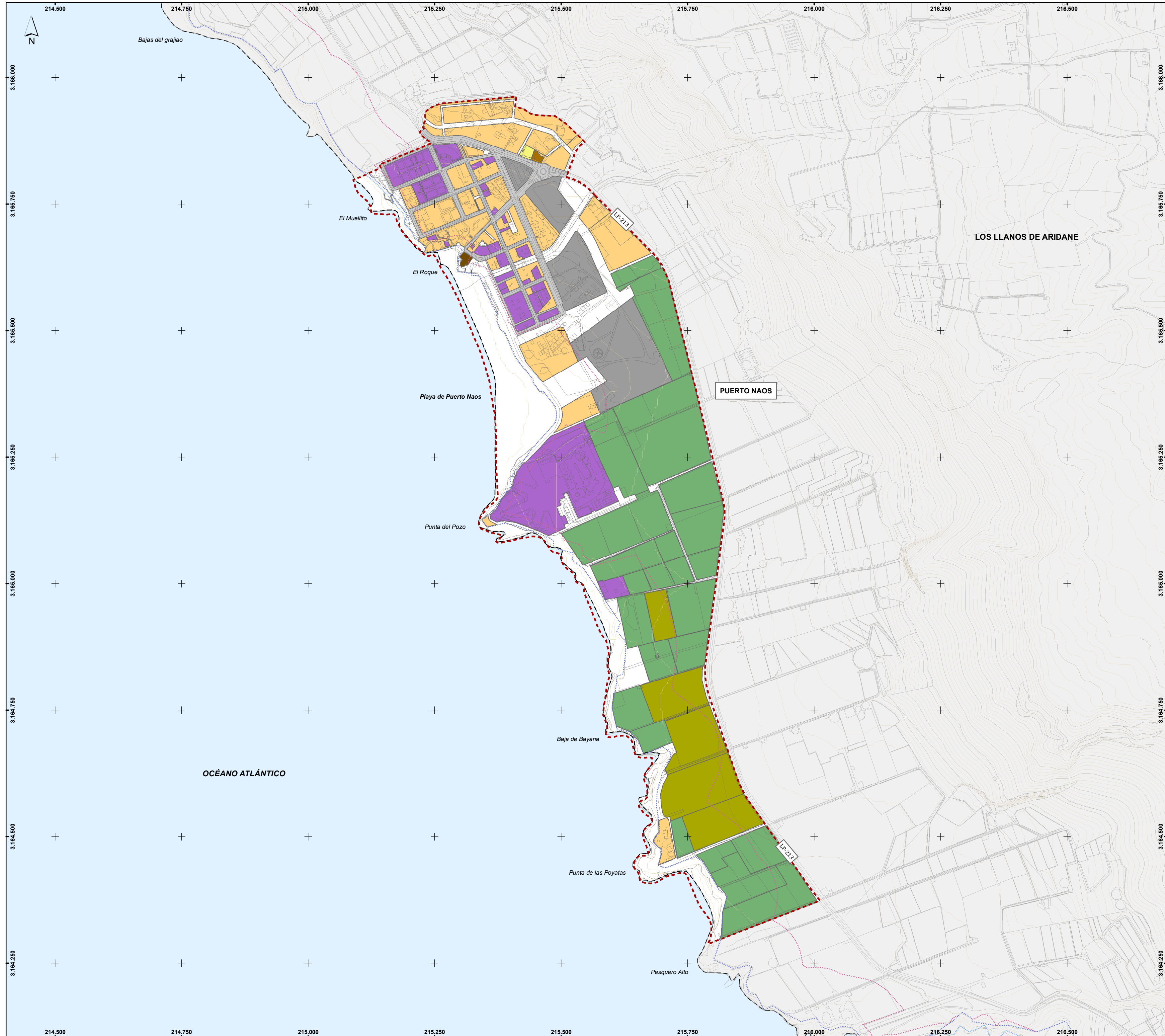
| | |
|---|-----------------------------|
| PLANO DE INFORMACIÓN: | Nº PLANO: |
| Usos pormenorizados - PUERTO DE NAOS - | IU.03.a (I.2.09.a.1) |
| REDACTOR: | ESCALA: |
| RGC ARQUITECTOS | 1:5.000 |
| FECHA: | |
| abril 2019 | |

Sistema de coordenadas:
 - REICAN95 UTM Zona 28N
 - Datum: Red Geodésica de Canarias 1995
 - Unidades: Meter
 Cartografía base:
 - Cartografía de GRAFCAN
 - Servicio WMS de IDECanarias

RGC ARQUITECTOS

Gobierno de Canarias
Conservadora de Patrimonio, Sostenibilidad y Seguridad

CABILDO DE LA PALMA



- LEYENDA**
- Núcleo Turístico Estratégico Insular
 - Cartografía
- DOMINIO PÚBLICO MARÍTIMO-TERRESTRE**
- Ribera del mar
 - DPMT aprobado
 - DPMT en tramitación
 - Servidumbre de protección
- USO AGRARIO**
- Cultivo
- USO DE INFRAESTRUCTURAS**
- Vialio



**Tercera Modificación Sustancial Parcial
del Plan Insular de Ordenación de La Palma
Fase: Avance**

| | |
|---|---|
| PLANO DE INFORMACIÓN: <p style="text-align: center;">Usos pormenorizados - CHARCO VERDE -</p> | Nº PLANO: <p style="text-align: center;">IU.03.a (I.2.09.a.1)</p> |
| REDACTOR: <p style="text-align: center;">RGC ARQUITECTOS</p> | ESCALA: <p style="text-align: center;">1:5.000</p> |
| FECHA: <p style="text-align: center;">abril 2019</p> | |

Sistema de coordenadas:
 - REGIÓN: UTM Zona 28N
 - Datum: Red Geodésica de Canarias 1995
 - Unidades: Meter

Cartografía base:
 - Cartografía de GRAFCAN
 - Servicio WMS de IDECANARIAS

Gobierno de Canarias
 Consejería de Política Territorial, Sostenibilidad y Seguridad

LEYENDA

- Núcleo Turístico Estratégico Insular
- Cartografía
- DOMINIO PÚBLICO MARÍTIMO-TERRESTRE**
- Ribera del mar
- DPMT aprobado
- DPMT en tramitación
- Servidumbre de protección
- USO TURÍSTICO**
- Turístico
- USO RESIDENCIAL**
- Residencial
- USO COMUNITARIO**
- Cultural
- Espacios libres
- USO AGRARIO**
- Cultivo
- USO INDUSTRIAL**
- Almacenamiento logístico
- USO TERCIARIO**
- Oficina; Oficina
- Restauración; TERCIARIO, RESTAURACION
- Comercial
- USO DE INFRAESTRUCTURAS**
- Aparcamiento
- Viario



Tercera Modificación Sustancial Parcial del Plan Insular de Ordenación de La Palma
Fase: Avance

| | |
|--|--|
| PLANO DE INFORMACIÓN: Usos pormenorizados - LOS CANCAJOS - | Nº PLANO: IU.03.a (I.2.09.a.1) |
| | ESCALA: 1:5.000 |
| REDACTOR: RGC ARQUITECTOS | FECHA: abril 2019 |

Sistema de coordenadas:
 - REGCANES UTM Zona 28N
 - Datum: Red Geodésica de Canarias 1995
 - Unidades: Meter
 Cartografía base:
 - Cartografía de GRAFCAN
 - Servicio WMS de IDECanarias

RGC ARQUITECTOS

Gobierno de Canarias
Consejería de Política Territorial, Sostenibilidad y Seguridad

CABILDO DE LA PALMA

