

LEYENDA

- Núcleo Turístico Estratégico Insular
- Cartografía

DOMINIO PÚBLICO MARÍTIMO-TERRESTRE

- Ribera del mar
- DPMT aprobado
- DPMT en tramitación
- Servidumbre de protección

EQUIPAMIENTO AGRARIO

- Almacén agrario

EQUIPAMIENTO TERCIARIO

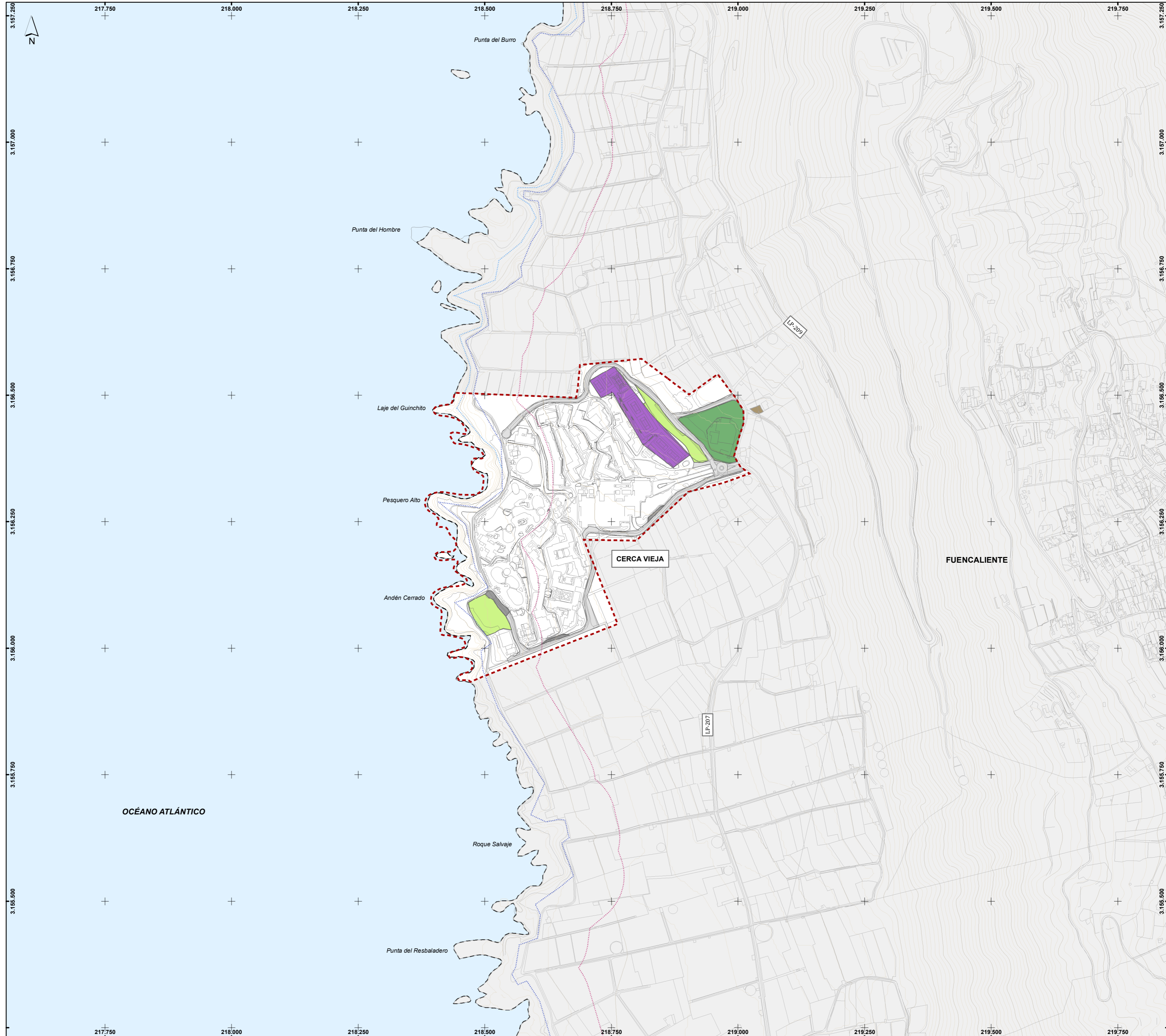
- Hostelería y Restauración
- Complementario Turístico

EQUIPAMIENTO COMUNITARIO

- Espacio Libre

EQUIPAMIENTO DE INFRAESTRUCTURAS

- Parking
- Red viaria



Tercera Modificación Sustancial Parcial del Plan Insular de Ordenación de La Palma
Fase: Avance

PLANO DE INFORMACIÓN:	Nº PLANO: IU.04.b.2 (I.4.04.b)
Equipamientos - CERCA VIEJA -	ESCALA: 1:5.000
REDACTOR: RGC ARQUITECTOS	FECHA: abril 2019

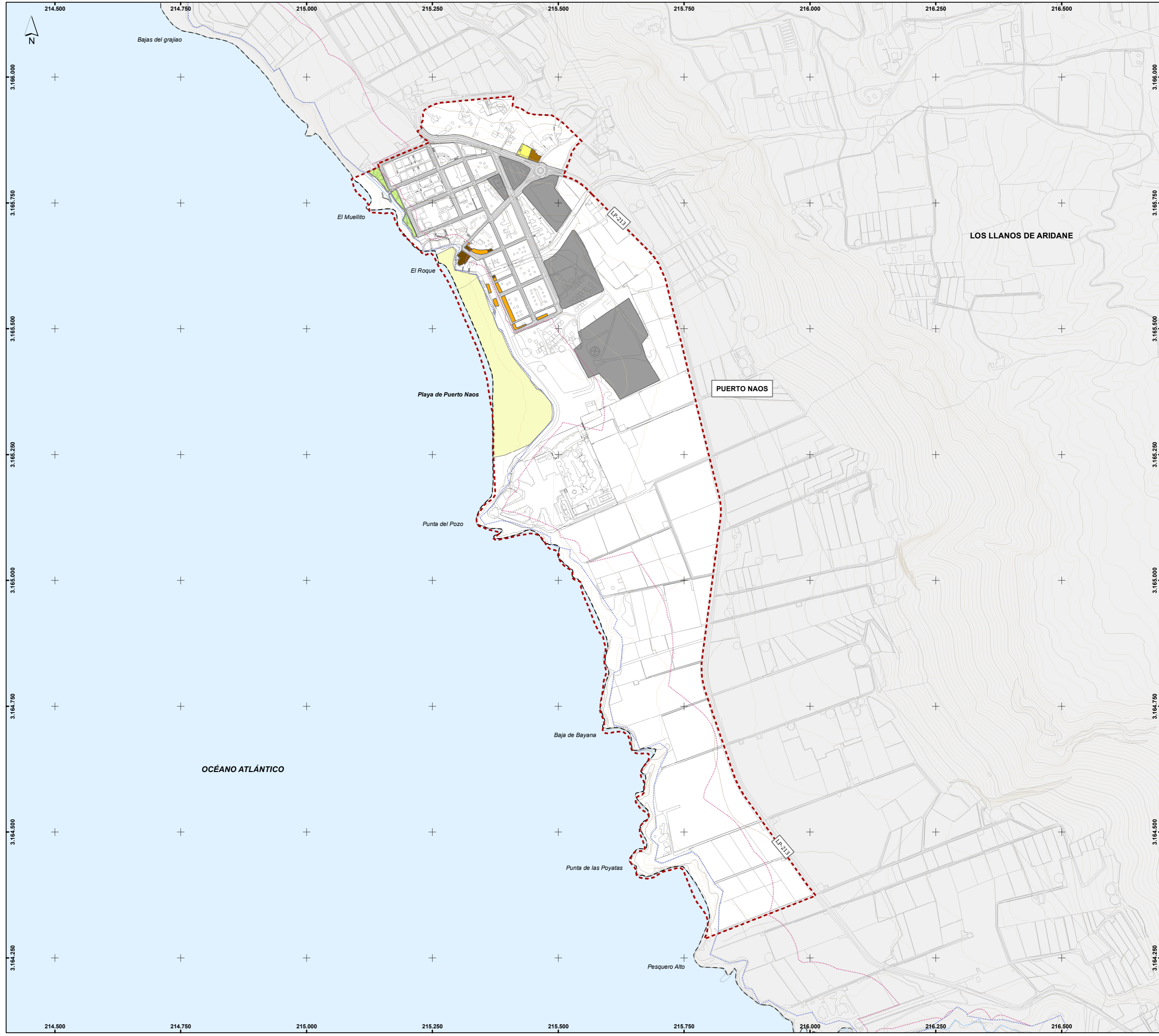
Sistema de coordenadas:
- REICAN85 UTM Zona 28N
- Datum: Red Geodesica de Canarias 1995
- Unidades: Meter

Cartografía base:
- Cartografía de GRAFCAN
- Servicio WMS de IDECanarias

RGC ARQUITECTOS

GOBIERNO DE CANARIAS
Conservadora de Patrimonio, Sostenibilidad y Seguridad

- LEYENDA**
- Núcleo Turístico Estratégico Insular
 - Cartografía
 - DOMINIO PÚBLICO MARÍTIMO-TERRESTRE**
 - Ribera del mar
 - DPMT aprobado
 - DPMT en tramitación
 - Servidumbre de protección
 - EQUIPAMIENTO TERCIARIO**
 - Playa
 - Comercial
 - Hostelería y Restauración
 - EQUIPAMIENTO COMUNITARIO**
 - Oficina
 - Educativo
 - Espacio Libre
 - EQUIPAMIENTO DE INFRAESTRUCTURAS**
 - Parking
 - Red viaria



**Tercera Modificación Sustancial Parcial
del Plan Insular de Ordenación de La Palma
Fase: Avance**

PLANO DE INFORMACIÓN: <p style="text-align: center;">Equipamientos - PUERTO DE NAOS -</p>	Nº PLANO: IU.04.b.2 (I.4.04.b) ESCALA: 1:5.000
REDACTOR: RGC ARQUITECTOS	FECHA: abril 2019

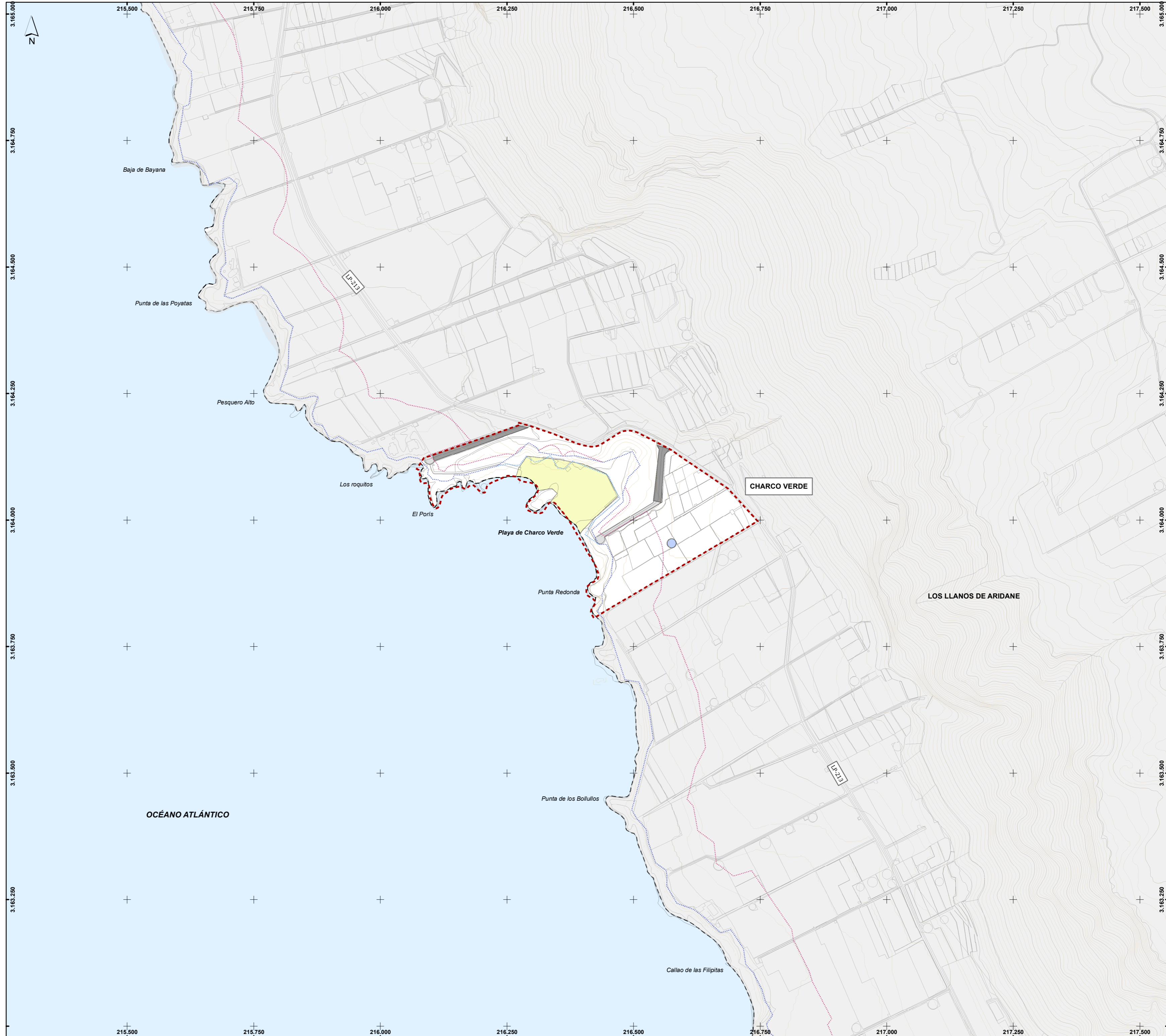
Sistema de coordenadas:
 - REGCAN95 UTM Zona 28N
 - Datum: Red Geodésica de Canarias 1995
 - Unidades: Meter
 Cartografía base:
 - Cartografía de GRAFCAN
 - Servicio WMS de IDECanarias

RGC
ARQUITECTOS

**Gobierno
de Canarias**
Conservadora de Política
Territorial, Sostenibilidad
y Seguridad

**CABILDO
DE LA PALMA**

- LEYENDA**
- Núcleo Turístico Estratégico Insular
 - Cartografía
- DOMINIO PÚBLICO MARÍTIMO-TERRESTRE**
- Ribera del mar
 - DPMT aprobado
 - DPMT en tramitación
 - Servidumbre de protección
- EQUIPAMIENTO TERCIARIO**
- Playa
- EQUIPAMIENTO DE INFRAESTRUCTURAS**
- Parking
 - Hidráulico
 - Red viaria



**Tercera Modificación Sustancial Parcial
del Plan Insular de Ordenación de La Palma
Fase: Avance**

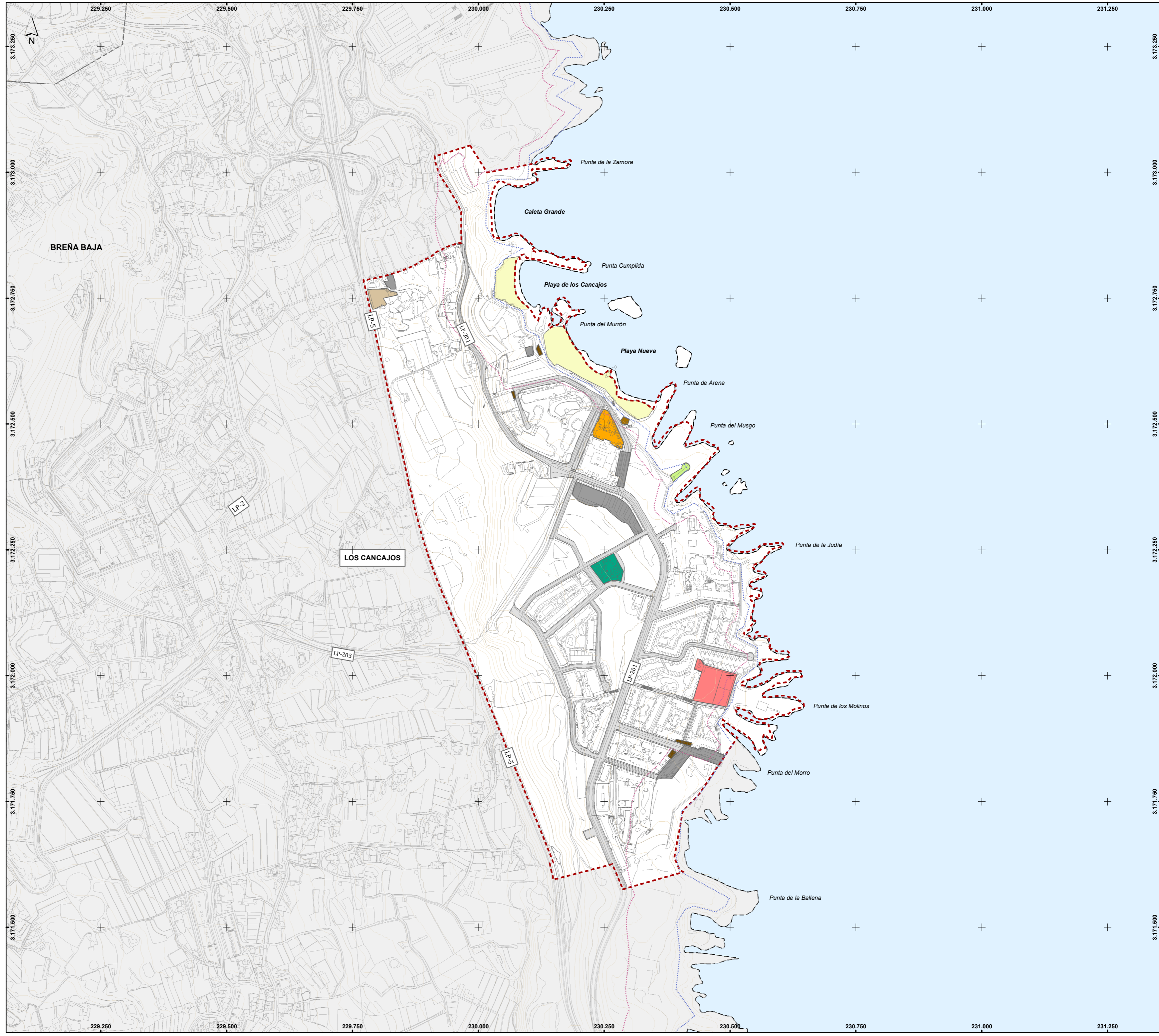
PLANO DE INFORMACIÓN: <p style="text-align: center;">Equipamientos - CHARCO VERDE -</p>	Nº PLANO: IU.04.b.2 (I.4.04.b) ESCALA: 1:5.000
REDACTOR: RGC ARQUITECTOS	FECHA: abril 2019

Sistema de coordenadas:
 - REGCAN95 UTM Zona 28N
 - Datum: Red Geodesica de Canarias 1995
 - Unidades: Meter

Cartografía base:
 - Cartografía de GRAFCAN
 - Servicio WMS de IDECANARIAS

Consejería de Política
 Territorial, Sostenibilidad
 y Seguridad

- LEYENDA**
- Núcleo Turístico Estratégico Insular
 - Cartografía
- DOMINIO PÚBLICO MARÍTIMO-TERRESTRE**
- Ribera del mar
 - DPMT aprobado
 - DPMT en tramitación
 - Servidumbre de protección
- EQUIPAMIENTO INDUSTRIAL**
- Almacén logístico
- EQUIPAMIENTO TERCIARIO**
- Playa
 - Recreativo
 - Comercial
 - Hostelería y Restauración
- EQUIPAMIENTO COMUNITARIO**
- Cultural
 - Oficina
 - Espacio Libre
- EQUIPAMIENTO DE INFRAESTRUCTURAS**
- Parking
 - Red viaria



Tercera Modificación Sustancial Parcial del Plan Insular de Ordenación de La Palma
Fase: Avance

PLANO DE INFORMACIÓN: Equipamientos - LOS CANCAJOS -	Nº PLANO: IU.04.b.2 (I.04.b)
REDACTOR: RGC ARQUITECTOS	ESCALA: 1:5.000
	FECHA: abril 2019

Sistema de coordenadas:
- REGCANES UTM Zona 28N
- Datum: Red Geodésica de Canarias 1995
- Unidades: Meter
Cartografía base:
- Cartografía de GRAFCAN
- Servicio WMS de IDECanarias

RGC ARQUITECTOS

GOBIERNO DE CANARIAS
CONSEJO DE POLÍTICA TERRITORIAL, SOSTENIBILIDAD Y SEGURIDAD