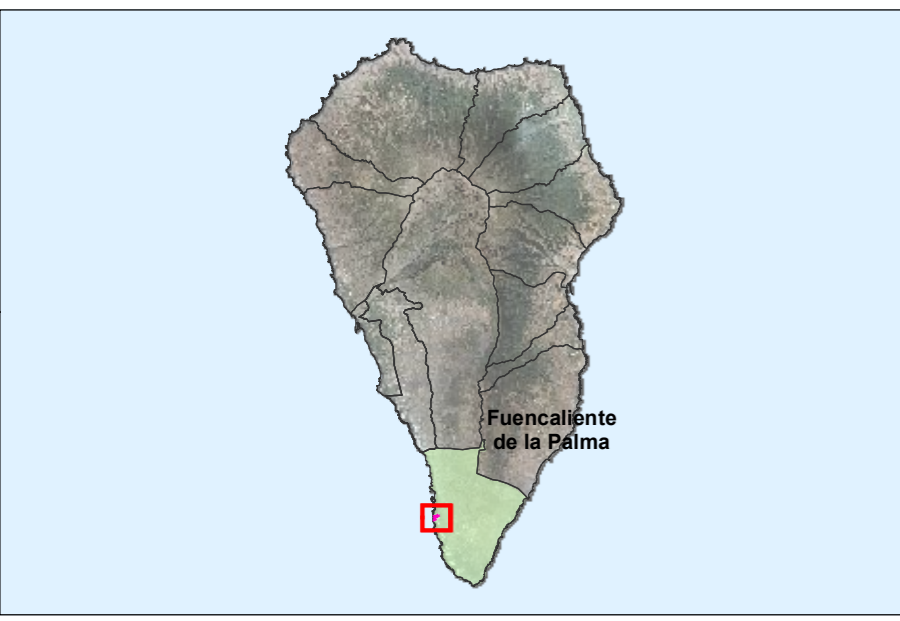
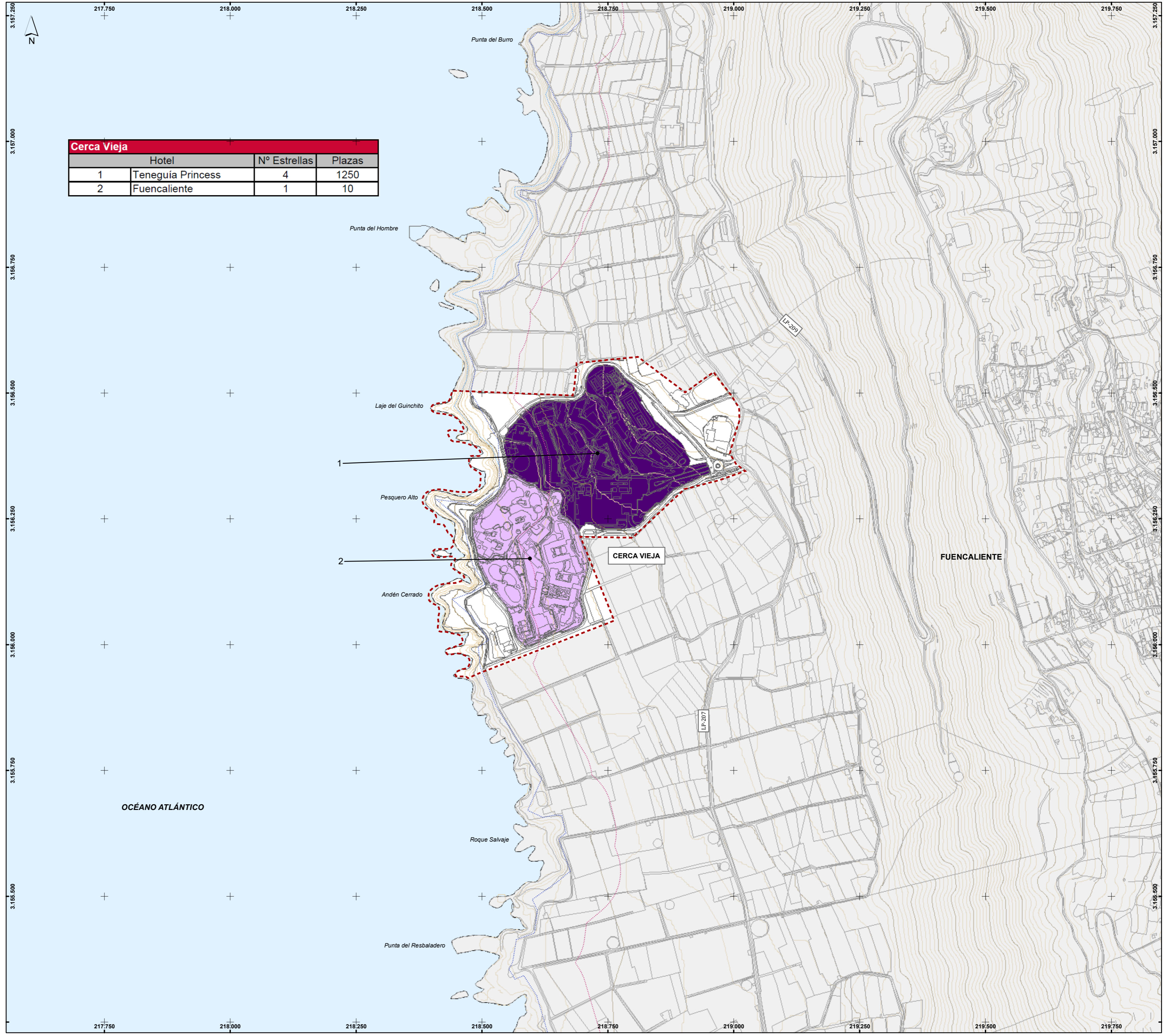


LEYENDA

- Núcleo Turístico Estratégico Insular
 - Cartografía
 - Ribera del mar
 - DPMT aprobado
 - DPMT en tramitación
 - Servidumbre de protección
- HOTELES**
- 1 ESTRELLA
 - 4 ESTRELLAS

Cerca Vieja			
	Hotel	Nº Estrellas	Plazas
1	Teneguía Princess	4	1250
2	Fuencaliente	1	10



Tercera Modificación Sustancial Parcial del Plan Insular de Ordenación de La Palma
Fase: Avance

PLANO DE INFORMACIÓN:	Nº PLANO:
Tipología turística - CERCA VIEJA -	IU-05
REDACTOR:	ESCALA:
RGC ARQUITECTOS	1:5.000
	FECHA:
	abril 2019

Sistema de coordenadas:
 - REGCANES UTM Zona 28N
 - Datum: Red Geodésica de Canarias 1995
 - Unidades: Meter

Cartografía base:
 - Cartografía de GRAFCAN
 - Servicio WMS de IDECanarias

LEYENDA

- Núcleo Turístico Estratégico Insular
- Cartografía

DOMINIO PÚBLICO MARÍTIMO-TERRESTRE

- Ribera del mar
- DPMT aprobado
- DPMT en tramitación
- Servidumbre de protección

APARTAMENTOS

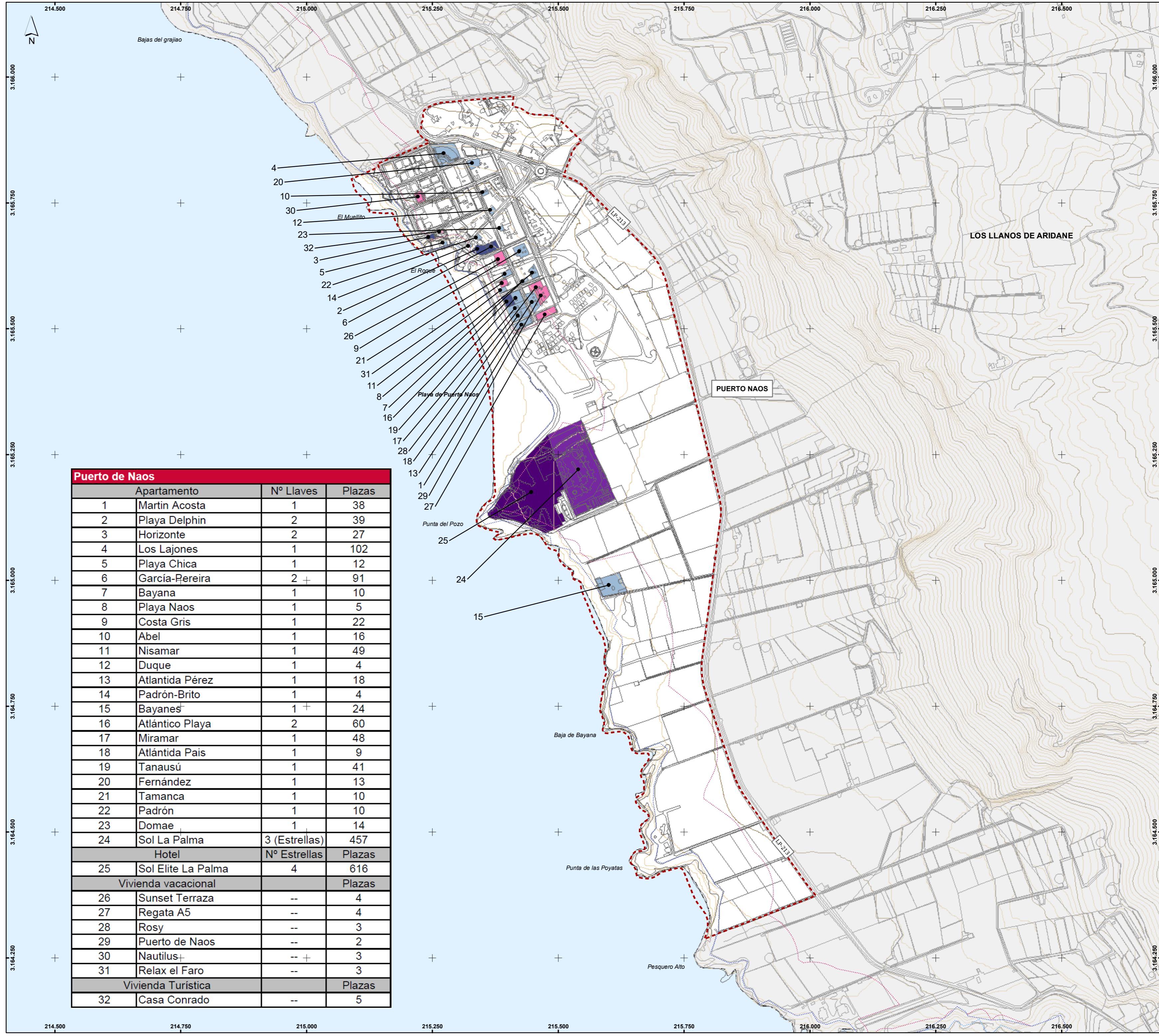
- 1 LLAVE
- 2 LLAVES

HOTELES

- 3 ESTRELLAS
- 4 ESTRELLAS

OTRAS TIPOLOGÍAS

- Vivienda Vacacional
- Vivienda Turística



Puerto de Naos			
	Apartamento	Nº Llaves	Plazas
1	Martin Acosta	1	38
2	Playa Delphin	2	39
3	Horizonte	2	27
4	Los Lajones	1	102
5	Playa Chica	1	12
6	García-Pereira	2	91
7	Bayana	1	10
8	Playa Naos	1	5
9	Costa Gris	1	22
10	Abel	1	16
11	Nisamar	1	49
12	Duque	1	4
13	Atlántida Pérez	1	18
14	Padrón-Brito	1	4
15	Bayanes	1	24
16	Atlántico Playa	2	60
17	Miramar	1	48
18	Atlántida Pais	1	9
19	Tanausú	1	41
20	Fernández	1	13
21	Tamanca	1	10
22	Padrón	1	10
23	Domae	1	14
24	Sol La Palma	3 (Estrellas)	457
Hotel		Nº Estrellas	Plazas
25	Sol Elite La Palma	4	616
Vivienda vacacional			Plazas
26	Sunset Terraza	--	4
27	Regata A5	--	4
28	Rosy	--	3
29	Puerto de Naos	--	2
30	Nautilus	--	3
31	Relax el Faro	--	3
Vivienda Turística			Plazas
32	Casa Conrado	--	5



Tercera Modificación Sustancial Parcial del Plan Insular de Ordenación de La Palma Fase: Avance

Tipología turística - PUERTO DE NAOS -

PLANO DE INFORMACIÓN: Nº PLANO: **IU-05**

ESCALA: **1:5.000**

REDACTOR: **RGC ARQUITECTOS** FECHA: **abril 2019**

Sistema de coordenadas: - RGCAN95 UTM Zona 28N - Datum: Red Geodésica de Canarias 1995 - Unidades: Meter

Cartografía base: - Cartografía de GRAFCAN - Servicio WMS de IDECanarias

RGC ARQUITECTOS

GOBIERNO DE CANARIAS
CONSEJO DE POLÍTICA TERRITORIAL, SOSTENIBILIDAD Y SEGURIDAD

LEYENDA

- - - Núcleo Turístico Estratégico Insular
- Cartografía
- DOMINIO PÚBLICO MARÍTIMO-TERRESTRE**
- - - Ribera del mar
- - - DPMT aprobado
- - - DPMT en tramitación
- - - Servidumbre de protección
- APARTAMENTOS**
- 1 LLAVE



**Tercera Modificación Sustancial Parcial
del Plan Insular de Ordenación de La Palma
Fase: Avance**

PLANO DE INFORMACIÓN:	Nº PLANO:
Tipología turística - CHARCO VERDE -	IU-05
REDACTOR:	ESCALA:
RGC ARQUITECTOS	1:5.000
	FECHA:
	abril 2019

Sistema de coordenadas:
- REGIÓN: UTM Zona 28N
- Datum: Red Geodésica de Canarias 1995
- Unidades: Meter

Cartografía base:
- Cartografía de GRAFCAN
- Servicio WMS de IDECANARIAS

Conservaría de Política
Territorial, Sostenibilidad
y Seguridad

LEYENDA

- Núcleo Turístico Estratégico Insular
- Cartografía
- DOMINIO PÚBLICO MARÍTIMO-TERRESTRE**
- Ribera del mar
- DPMT aprobado
- DPMT en tramitación
- Servidumbre de protección
- APARTAMENTOS**
- 1 LLAVE
- 2 LLAVES
- HOTELES**
- 3 ESTRELLAS
- 4 ESTRELLAS
- OTRAS TIPOLOGÍAS**
- Vivienda Vacacional



Tercera Modificación Sustancial Parcial del Plan Insular de Ordenación de La Palma
Fase: Avance

PLANO DE INFORMACIÓN: Tipología turística - LOS CANCAJOS -	Nº PLANO: IU-05
REDACTOR: RGC ARQUITECTOS	ESCALA: 1:5.000
	FECHA: abril 2019

Sistema de coordenadas:
 - REGCANES UTM Zona 28N
 - Datum: Red Geodésica de Canarias 1995
 - Unidades: Meter
 Cartografía base:
 - Cartografía de GRAFCAN
 - Servicio WMS de IDECanarias

RGC ARQUITECTOS

Gobierno de Canarias
Consejería de Política Territorial, Sostenibilidad y Seguridad

CABILDO DE LA PALMA

